2022

PROGRAMME
PROGRAMMES

Hallwag | Kümmerly+Frey

Hallwag Kümmerly+Frey

www.swisstravelcenter.ch

Programme im Vertrieb der
Hallwag Kümmerly+Frey AG in der Schweiz
Programmes distribués par
Hallwag Kümmerly+Frey SA en Suisse

MAIRDUMONT
Busche Verlag, Conbook, Dorling Kindersley Verlag, Dumont Reiseverlag, Falk Verlag, Geo, Jonglez, Kompass, Kunth Verlag, Lonely Planet, Spiegel, Stefan Loose, Schweizer Alpen-Club SAC (siehe separaten Katalog)
Touring Club der Schweiz – TCS-Campingführer CH

Hallwag Kümmerly+Frey AG
Verlag für Touristik

Grubenstrasse 109
CH-3322 Schönbühl
info@swisstravelcenter.ch
www.swisstravelcenter.ch

Telefon +41 (0)31 850 31 31
Telefax +41 (0)31 850 31 00

Bestellungen für Karten und Reiseführer
Telefon +41 (0)31 850 31 31

Sonderanfertigungen, Werbegeschenke
Telefon +41 (0)31 850 31 81

Wandkarten, aufgezogener Wandschmuck
Telefon +41 (0)31 850 31 81

Ansprechpartner
Contacts

Leitung Markus Schneider
m.schneider@swisstravelcenter.ch

Verkauf Fritz Ruchti
f.ruchti@swisstravelcenter.ch

Verkauf Innendienst Marco Puliafito
m.puliafito@swisstravelcenter.ch

Kommunikation & Export Danielle Zingg
d.zingg@swisstravelcenter.ch

Projektmanagement Tamara Strauss
t.strauss@swisstravelcenter.ch

Special Editions Cornelia Gasser
c.gasser@swisstravelcenter.ch

Kartografie Marianne Saner
m.saner@swisstravelcenter.ch

Auslieferung
Distribution

Deutsche Schweiz
Buchzentrum AG (BZ),
Industriestrasse Ost 10 – CH-4614 Hägendorf
Telefon +41 (0)62 209 26 26
Telefax +41 (0)62 209 26 27
Internet www.buchzentrum.ch

Suisse romande
Office du Livre OLF SA
Z.I. 3, Corminbœuf – CH-1701 Fribourg
Telefon +41 (0)848 653 653
Telefax +41 (0)26 467 54 66
Internet www.olf.ch

Deutschand und Österreich / Allemagne et Autriche
MAIRDUMONT GmbH & Co. KG
Marco-Polo-Straße 1
D–73760 Ostfildern (Kemnat)
Telefon +49 (0)711 45 02-0
Telefax +49 (0)711 91 399-686
Internet www.mairdumont.com

Impressum / Mentions légales

Konzeption / Concept	Hallwag Kümmerly+Frey AG
Layout	funkystrawberry.de

Bildnachweis / Illustrations

Shutterstock.com	Umschlag, Eva Bocek
Shutterstock.com	4 – 5, Samuel Borges Photography / 6, Creative Travel Projects / 10, 78, Olga Danylenko / 12 – 13 IM_photo / 18, Harvepino / 22, Stefano Garau / 7, 24, 112, canadastock / 26, Daxiao Productions / 33, michelangeloop / 36, kovop5872 / 41, Luciano Mortula / 46 – 47, Andrew Mayovskyy / 50, Klaus Ulrich Mueller / 63, Rastislav Sedlak SK / 67, mapman / 68, Antoine 2K / 69, Sander van der Werf / 71, Markus Thoenen / 75, Crative Travel Projects / 79, Bernsten / 82 rob_travel / 86 Francesco Scatena / 90, Boris-B / 99, Andrew Mayovskyy / 106, logoboom / 116, Video Media Studio Europe / 120, Blazej Lyjak / 122, Anilah / 126, Skumer / 128, Pawel Kazmierczak / 130 – 131, Kutlayev Dmitry
Nico Schärer	25
swiss-image.ch	30 / 76, Switzerland Tourism, Jan Geerk / 92 / 94 / 100 / 104
Franco Pfaller	65
Fotolia	116
huber-images.com	126

Preisänderungen vorbehalten
Modifications de prix sous réserve

INHALTSVERZEICHNIS SOMMAIRE

NOVITÄTEN 2022

6 Hallwag
8 Kümmerly+Frey

HALLWAG

14 Strassenkarten
20 Strassenkarten USA Road Guides
22 Flash Guides
24 Grand Tour of Switzerland
26 Mountainbike-Karten und -Führer
32 Bildband, touristische- und Panoramakarten Schweiz
34 Hotelführer und Reise-Ratgeber
36 Motorradkarten und -Führer
38 ACSI / Promobil / Caravaning
40 Strassen- und City-Atlanten
42 City maps 3 in 1

KÜMMERLY+FREY

48 Strassenkarten
52 Regionalkarten Italien / Spanien / Portugal
56 Regionalkarten Deutschland / Frankreich
58 Regionalkarten Norwegen / Schweden
60 Regionalkarten Dänemark / Grossbritannien / Österreich
62 Thematische Karten
63 Kunststoffrelief
64 Wanderführer / Bildbände
66 Wander-, Mountainbike- und E-Mountainbike-Führer
68 Wanderführer
72 Freizeitführer
78 Freizeitkarte und -führer
80 Wanderkarten Schweiz
104 Velokarten Schweiz
110 Outdoor-Karten Deutschland
120 Outdoor-Karten Österreich
124 Outdoor-Karten Italien, Kroatien, Spanien, Portugal
128 Outdoor-Karten Elsass / Vogesen
129 Welt- und Kontinentkarten

POSTER

132 Poster Kümmerly+Frey

STÄNDER

136 Drehständer und Wandhänger

NOUVEAUTÉS 2022

6 Hallwag
8 Kümmerly+Frey

HALLWAG

14 Cartes routières
20 Cartes routières USA Road Guides
22 Flash Guides
24 Grand Tour of Switzerland
26 Cartes et guides VTT
32 Album, cartes touristiques et panoramiques Suisse
34 Guides d'hôtels et de voyage
36 Cartes et guides pour les motards
38 ACSI / Promobil / Caravaning
40 Atlas routiers et des villes
42 City maps 3 in 1

KÜMMERLY+FREY

48 Cartes routières
52 Cartes régionales Italie / Espagne / Portugal
56 Cartes régionales Allemagne / France
58 Cartes régionales Norvège / Suède
60 Cartes régionales Danemark / Grande-Bretagne / Autriche
62 Cartes thématiques
63 Relief en matière plastique
64 Guide de randonnées pédestres / Albums
66 Guides de randonnées pédestres / guides VTT et VTT électriques
68 Guides de randonnées
72 Guides pour les loisirs
78 Carte et guides pour les loisirs
80 Cartes de randonnées pédestres Suisse
104 Cartes cyclistes Suisse
110 Cartes Outdoor Allemagne
120 Cartes Outdoor Autriche
124 Cartes Outdoor Italie, Croatie, Espagne, Portugal
128 Cartes Outdoor Alsace / Vosges
129 Cartes du monde et des continents

POSTERS

132 Posters Kümmerly+Frey

PRÉSENTOIRS

136 Tourniquets et présentoirs muraux



NOVITÄTEN / NOUVEAUTÉS

Hallwag, Kümmerly+Frey

Nr. No	Titel Titre	Massstab Echelle	€ [D]	ISBN-Nr. No ISBN	Erscheinung Parution
	Strassenkarten Hallwag / **Cartés routières Hallwag**	Format 13 x 25 cm			
01	Schweiz / Suisse	1 : 303 000	11,95	978-3-8283-1035-3	lieferbar / disponible
	Motorradkarte / Carte pour les motards	Format 12,3 x 23 cm			
02	MotoMap Schweiz / MotoMap Suisse	1 : 275 000	22,95	978-3-8283-0972-2	01 / 2022
	Campingführer TCS / **Guide camping TCS**	Format 14,8 x 21 cm			
03	Schweiz & Europa TCS Campingführer 2022 / Suisse & Europe TCS Guide Camping 2022		15,95	978-3-8283-0978-4	lieferbar / disponible
	Promobil / Caravaning				
04	ACSI International Campingführer Europa 2022 *	Format 16,5 x 24 cm	24,95	978-3-8283-0979-1	lieferbar / disponible
05	ACSI Campingführer Deutschland 2022 *	Format 16,5 x 24 cm	18,95	978-3-8283-0980-7	lieferbar / disponible
06	ACSI CampingCard & Stellplatzführer 2022 *	Format 16,5 x 24 cm	26,95	978-3-8283-0982-1	lieferbar / disponible
*	Deutsche Ausgabe / Edition allemande				

01

9 783828 310353

02



9 783828 309722

03

9 783828 309784

04



9 783828 309791

05

9 783828 309807

06

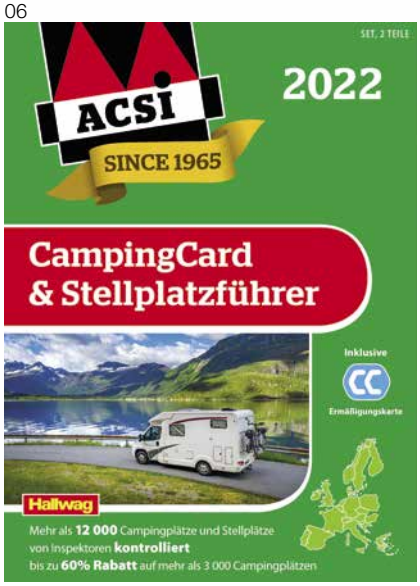

9 783828 309821

Nr. No	Titel Titre	Massstab Echelle	€ [D]	ISBN-Nr. No ISBN	Erscheinung Parution
	Strassenkarten K+F / Cartes routières K+F				
01	Schweiz TCS / Suisse TCS Format 13 x 25 cm	1 : 301 000	18,90	978-3-259-04300-4	lieferbar / disponible
02	Schweiz ACS / Suisse ACS Format 13 x 22,5 cm	1 : 275 000	10,95	978-3-259-04401-8	lieferbar / disponible
	Freizeitführer Erlebnis Schweiz K+F / Guides pour les loisirs K+F Format 12,5 x 18,7 cm				
03	Velotouren mit Kindern *		23,90	978-3-259-03769-0	03 / 2022
04	Wanderungen zu Flora und Fauna *		23,90	978-3-259-03770-6	03 / 2022
05	Wandern über Hängebrücken *		23,90	978-3-259-03771-3	03 / 2022
06	Bergbahnwanderungen *		23,90	978-3-259-03772-0	03 / 2022
07	Randonnée **		23,90	978-3-259-03767-6	lieferbar / disponible
08	Rando à vélo **		23,90	978-3-259-03768-3	lieferbar / disponible
	Bildband K+F / Album K+F Format 28 x 21 cm				
09	Schweiz – Verliebt in schöne Orte / Suisse – La magie des beaux sites D/F/I		34,90	978-3-259-00303-9	03 / 2022

* Deutsche Ausgabe / Edition allemande
** Französische Ausgabe / Edition française

01

9 783259 043004

02

9 783259 044018

03

9 783259 037690

04



9 783259 037706

05



9 783259 037713

06

9 783259 037720

09

9 783259 003039

07



9 783259 037676

08



9 783259 037683

Nr. No	Titel Titre		Massstab Echelle	€ [D]	ISBN-Nr. No ISBN	Erscheinung Parution
	Bildwanderführer und Erlebnis-Tagebuch K+F / **Guides de randonnées et journal personnel k+F K+F**					
01	Raus und Wandern Schweiz, Wolfgang Heitzmann *	Format 15,4 x 22,4 cm		29,90	978-3-259-03774-4	04/2022
02	Raus und Wandern Bodensee, Wolfgang Heitzmann *	Format 15,4 x 22,4 cm		29,90	978-3-259-03775-1	04/2022
03	Raus und Wandern Erlebnis-Tagebuch *	Format 12,4 x 17,5 cm		14,90	978-3-259-03776-8	04/2022
	Mountainbike- und E-Mountainbike-Führer K+F / **Guides VTT et VTT électriques K+F**	Format 15,4 x 22,4 cm				
04	Raus und Mountainbiken / E-Mountainbiken Wallis *			29,90	978-3-259-03777-5	05/2022
05	Raus und Mountainbiken / E-Mountainbiken Tessin *			29,90	978-3-259-03778-2	05/2022
*	Deutsche Ausgabe / Edition allemande					

01

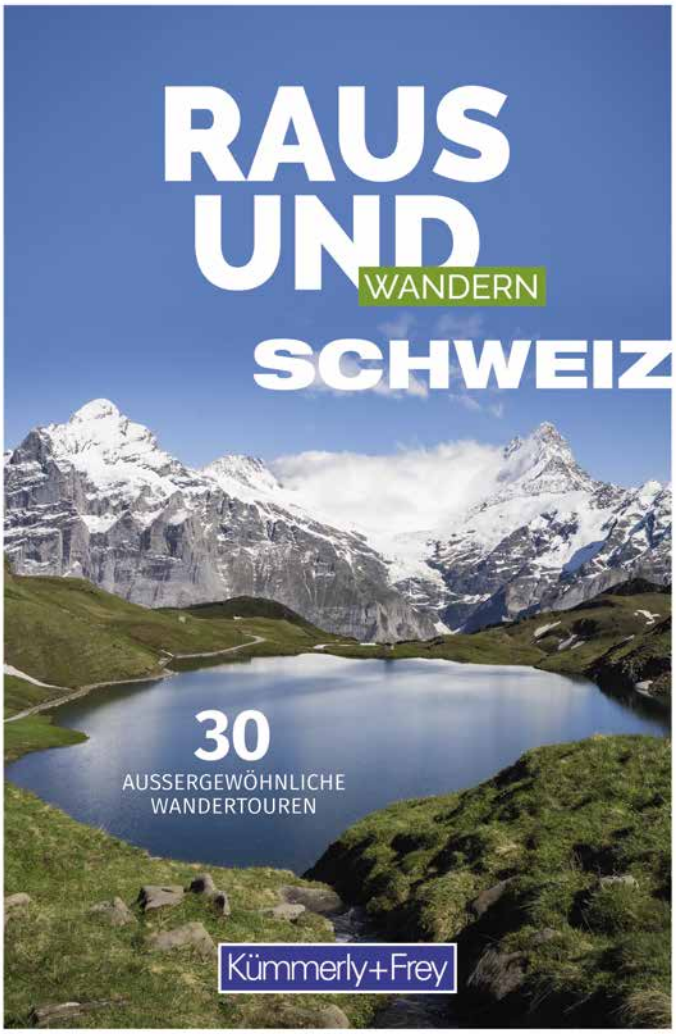

9 783259 037744

02

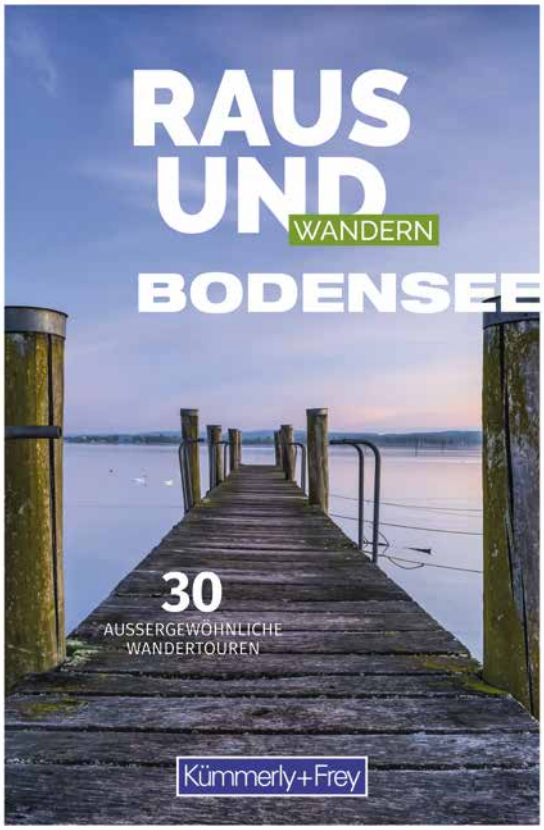

9 783259 037751

03

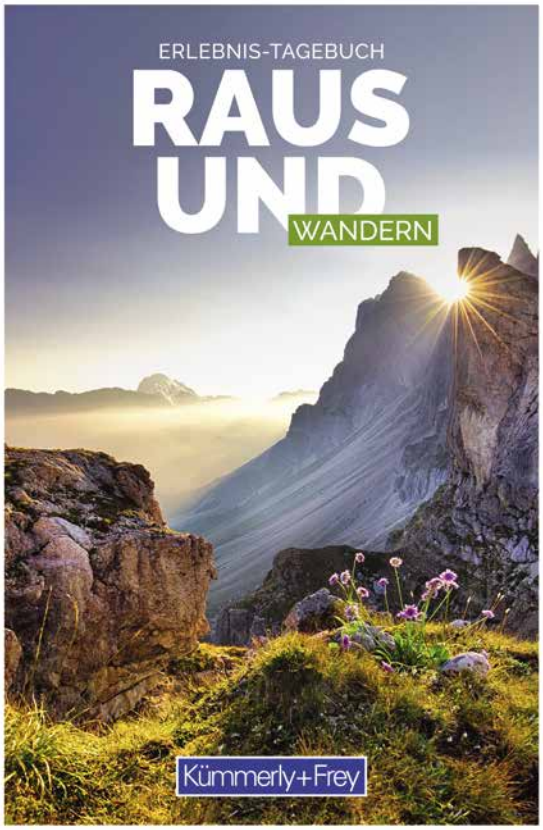

9 783259 037768

04

9 783259 037775

05

9 783259 037782

HALLWAG

Nr. No	Titel Titre	Massstab Echelle	€ [D]	ISBN-Nr. No ISBN
	Strassenkarten / Cartes routières Format 13 x 25 cm			
01	Schweiz * / Suisse *	1 : 303 000	11,95	978-3-8283-1035-3
02	CH-Touring Schweiz, Spiralbindung * / CH-Touring Suisse, reliure en spirale *	1 : 250 000	19,80	978-3-8283-0048-4
03	Suisse romande **	1 : 200 000	10,80	978-3-8283-0628-8
04	Tessin und Graubünden ** / Tessin et Grisons **	1 : 200 000	10,80	978-3-8283-0945-6
05	Alpenländer ** / Pays Alpins **	1 : 750 000	11,95	978-3-8283-0969-2
06	Australien ** / Australie **	1 : 4 Mio.	11,95	978-3-8283-0005-7
07	Belgien, Luxemburg * / Belgique, Luxembourg *	1 : 250 000	11,95	978-3-8283-0007-1
08	Dänemark ** / Danemark **	1 : 300 000	11,95	978-3-8283-0012-5
09	Deutschland * / Allemagne *	1 : 750 000	11,95	978-3-8283-0904-3
10	Deutschland Nord * / Allemagne du Nord *	1 : 500 000	11,95	978-3-8283-0944-9
11	Deutschland Süd * / Allemagne du Sud *	1 : 500 000	11,95	978-3-8283-0891-6
12	Europa ** / Europe **	1 : 3,6 Mio.	11,95	978-3-8283-0920-3

* Zusätzlich mit Transitplänen oder Cityplänen und Index / Contient également des plans de transit ou plans de villes et un index
** Mit Ortsverzeichnis / Avec Index

Aktuelle Information, übersichtliche Darstellung, einfache Handhabung: das Markenzeichen der Hallwag-Strassenkarten. Das internationale Programm mit neuen Ideen für besseres Reisen bietet Ihnen überzeugende Vorteile.

Information actuelle, présentation claire, d'un maniement simple: voici les atouts qui font l'image de marque des cartes routières Hallwag. Le programme international, avec une foule d'idées nouvelles pour mieux voyager vous apporte d'énormes avantages.

Transitpläne – für die rasche Orientierung in den Ballungsräumen. Viele Informationen – leicht zugänglich.

Plans de transit – détaillés et aisément accessibles. Ils sont indispensables pour une orientation rapide dans les agglomérations.

01 **NEW**

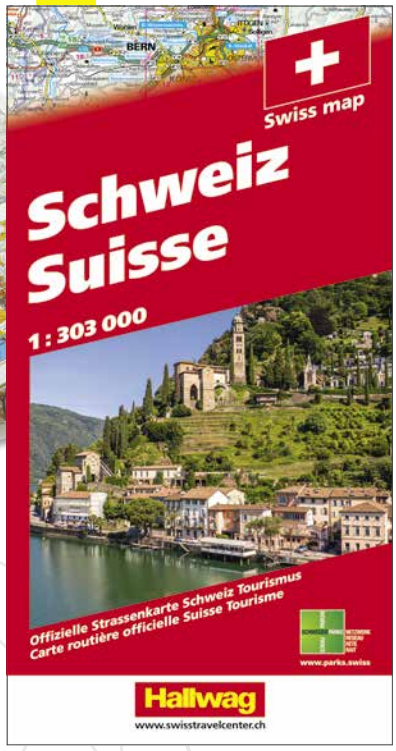

9 783828 310353

02

9 783828 300484

03



9 783828 306288

04

9 783828 309456

05



9 783828 309692

06



9 783828 300057

07



9 783828 300071

08



9 783828 300125

09

9 783828 309043

10



9 783828 309449

11

9 783828 308916

12

9 783828 309203

Nr. No	Titel Titre	Massstab Echelle	€ [D]	ISBN-Nr. No ISBN
	Strassenkarten / Cartes routières Format 13 x 25 cm			
13	Finnland ** / Finlande **	1 : 650 000	11,95	978-3-8283-0935-7
14	Frankreich * / France *	1 : 1 Mio.	11,95	978-3-8283-0925-8
15	Frankreich Nord * / France du Nord *	1 : 600 000	11,95	978-3-8283-0970-8
16	Frankreich Süd * / France du Sud *	1 : 600 000	11,95	978-3-8283-0922-7
17	Griechenland ** / Grèce **	1 : 800 000	11,95	978-3-8283-0022-4
18	Grossbritannien, Irland * / Grande-Bretagne, Irlande *	1 : 850 000	11,95	978-3-8283-0023-1
19	Irland ** / Irlande **	1 : 300 000	11,95	978-3-8283-0918-0
20	Italien * / Italie *	1 : 1 Mio.	11,95	978-3-8283-0971-5
21	Italien Nord * / Italie du Nord *	1 : 650 000	11,95	978-3-8283-0901-2
22	Italien Süd * / Italie du Sud *	1 : 650 000	11,95	978-3-8283-0921-0

* Zusätzlich mit Transitplänen oder Cityplänen und Index / Contient également des plans de transit ou plans de villes et un index
** Mit Ortsverzeichnis / Avec Index

Die vielen Zusatzinformationen für Planung und Reise sind schnell und einfach greifbar. Überzeugen Sie sich vom einmaligen Leistungsangebot der Hallwag-Karten!

Les nombreuses informations complémentaires pour organiser et préparer votre voyage sont faciles à consulter et vous apporteront une aide inestimable durant le voyage lui-même. Les prestations inégalées offertes par les cartes Hallwag vous surprendront!

Reiseinformationen mit Piktogrammen und Ortsverzeichnis – alles auf einen Blick!

Les informations touristiques sous forme de pictogrammes et le répertoire des lieux – toujours à portée de main!



13

9 783828 309357

14



9 783828 309258

15



9 783828 309708

16



9 783828 309227

17



9 783828 300224

18

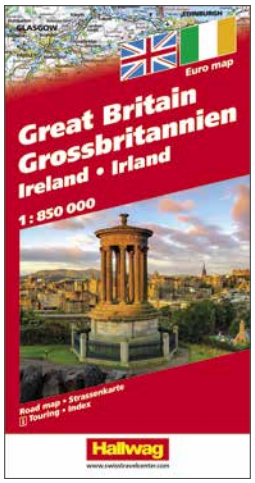

9 783828 300231

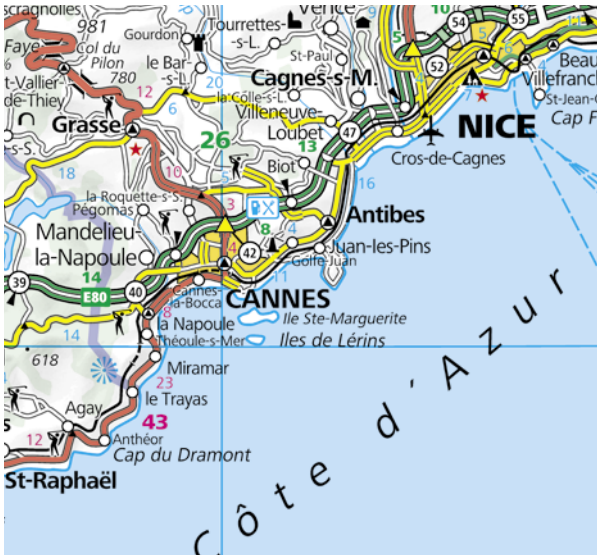

19

9 783828 309180

20



9 783828 309715

21



9 783828 309012

22

9 783828 309210

Nr. No	Titel Titre	Massstab Echelle	€ [D]	ISBN-Nr. No ISBN
	Strassenkarten / Cartes routières Format 13 x 25 cm			
23	Kanada ** / Canada **	1 : 4 Mio.	11,95	978-3-8283-0466-6
24	Kanada Ost * / Canada Est *	1 : 2,5 Mio.	11,95	978-3-8283-0929-6
25	Kanada West * / Canada Ouest *	1 : 2,5 Mio.	11,95	978-3-8283-0930-2
26	Kroatien, Slowenien, Bosnien-Herzegowina ** / Croatie, Slovénie, Bosnie-Herzégovine **	1 : 500 000	11,95	978-3-8283-0948-7
27	Niederlande ** / Pays-Bas **	1 : 200 000	11,95	978-3-8283-0033-0
28	Norwegen * / Norvège *	1 : 750 000	11,95	978-3-8283-0887-9
29	Österreich * / Autriche *	1 : 500 000	11,95	978-3-8283-0898-5
30	Schweden ** / Suède **	1 : 750 000	11,95	978-3-8283-0924-1
31	Südtirol, Gardasee, Dolomiten, Trentino ** / Tyrol du Sud, Lac de Garde, Dolomites, Trentin **	1 : 190 000	11,95	978-3-8283-0042-2
32	Spanien, Portugal ** / Espagne, Portugal **	1 : 1 Mio.	11,95	978-3-8283-0926-5

* Zusätzlich mit Transitplänen oder Cityplänen und Index / Contient également des plans de transit ou plans de villes et un index
** Mit Ortsverzeichnis / Avec Index

23



9 783828 304666

24



9 783828 309296

25



9 783828 309302

26



783828 309487

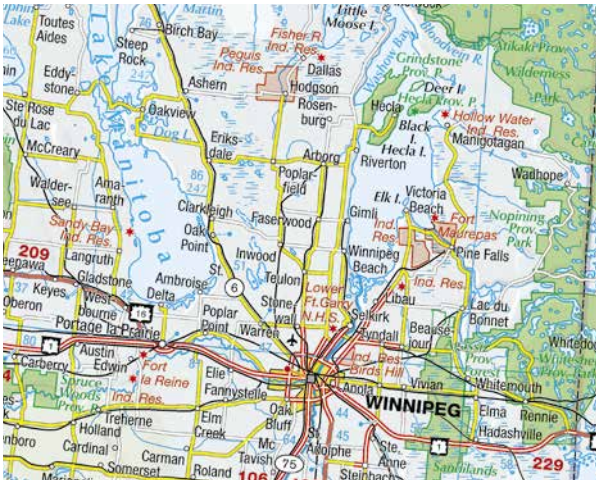

Canada 1: 4 Mio.
Kanada 1: 4 Mio.

27

9 783828 300330

28



9 783828 308879

29

9 783828 308985

30



9 783828 309241

31



9 783828 300422

32



9 783828 309265

Nr. No	Titel Titre	Massstab Echelle	€ [D]	ISBN-Nr. No ISBN
	Strassenkarten / Cartes routières USA ROAD GUIDES Format 13 x 25 cm			
01	Pacific Northwest	1 : 1 Mio.	11,95	978-3-8283-0752-0
02	North Central	1 : 1 Mio.	11,95	978-3-8283-0753-7
03	Great Lakes	1 : 1 Mio.	11,95	978-3-8283-0754-4
04	New England	1 : 1 Mio.	11,95	978-3-8283-0755-1
05	California	1 : 1 Mio.	11,95	978-3-8283-0756-8
06	Southwest	1 : 1 Mio.	11,95	978-3-8283-0757-5
07	South Central	1 : 1 Mio.	11,95	978-3-8283-0758-2
08	Southeast	1 : 1 Mio.	11,95	978-3-8283-0759-9
09	Texas	1 : 1 Mio.	11,95	978-3-8283-0760-5
10	Deep South	1 : 1 Mio.	11,95	978-3-8283-0761-2
11	Florida	1 : 1 Mio.	11,95	978-3-8283-0762-9
12	USA mit E-Distoguide® / USA avec E-Distoguide®	1 : 3,8 Mio.	11,95	978-3-8283-0047-7

Diese Hallwag-Strassenkarten mit speziellen Highlights decken alle touristischen Regionen der USA nahtlos ab!
Diese, nach Gebieten aufgeteilten «USA Road Guides» im Massstab 1:1 Mio., bieten aktuelle und detaillierte Strassenkarten mit vielen touristischen Informationen und Sehenswürdigkeiten. Citypläne, Nationalparks, Distanzenkarte mit Fahrzeiten zwischen den wichtigsten Städten, Ortsindex, Top-Attraktionen und Reisetipps vervollständigen das Kartenwerk.

Ces cartes routières Hallwag couvrent toutes les régions touristiques des USA avec leurs «highlights»!
Actuelles et détaillées, les cartes routières «USA Road Guides» au 1:1 mio. comportent une foule d'informations touristiques et les curiosités les plus marquantes. Plans de centres-villes, cartes des parcs nationaux, carte des distances avec les temps de parcours, répertoire des lieux, attractions à ne pas manquer et conseils pour le voyage viennent compléter ces cartes routières.

Übersichtskarte der 12 USA Road Guides
Répartition des 12 USA Road Guides

01



9 783828 307520

02



9 783828 307537

03



9 783828 307544

04



9 783828 307551

05



9 783828 307568

06



9 783828 307575

07



9 783828 307582

08



9 783828 307599

09



9 783828 307605

10



9 783828 307612

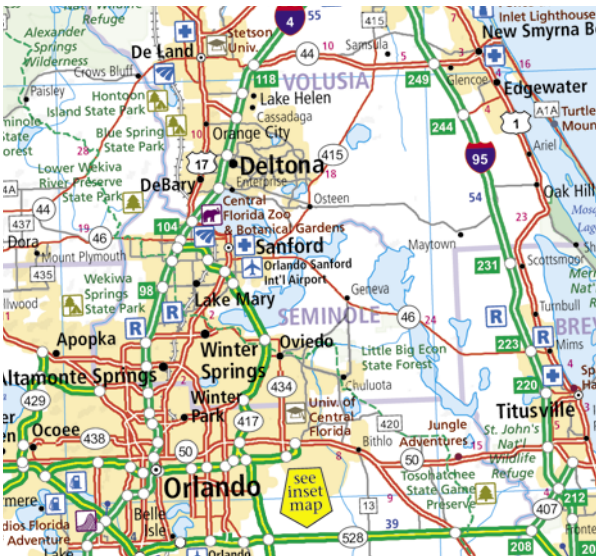

11



9 783828 307629

12



9 783828 300477

Nr. No	Titel Titre		Massstab Echelle	€ [D]	ISBN-Nr. No ISBN
	Flash Guides	Format 13 x 25 cm			
01	Kroatische Küste / Côte Croate	D, E	1 : 200 000	11,95	978-3-8283-0809-1
02	Mallorca / Majorque	D, E, SP	1 : 80 000	11,95	978-3-8283-0808-4
03	München, Südtirol, Oberbayern – Tirol / Munich, Tyrol du Sud, Haute-Bavière – Tyrol	D, E	1 : 175 000	11,95	978-3-8283-0813-8
04	Namibia / Namibie	D, E	1 : 1 Mio.	11,95	978-3-8283-0817-6
05	Sardinien / Sardaigne	D, E, I	1 : 200 000	11,95	978-3-8283-0812-1
06	Schweiz / Suisse Free Map on Smartphone	D, F, E	1 : 275 000	11,95	978-3-8283-0810-7
07	Südtirol – Gardasee, Venedig / Tyrol du Sud – Lac de Garde, Venise	D, E, I	1 : 175 000	11,95	978-3-8283-0811-4
08	Toskana / Toscane Free Map on Smartphone	D, E, I	1 : 200 000	11,95	978-3-8283-0796-4

FLASH GUIDE

Eine Strassenkarte mit Reiseführer und Fotos, also 3 in 1!

Diese übersichtlichen Karten zeigen die ganzen Länder oder Regionen im grossen Massstab mit allen Städten, Orten und Strassen, landschaftlich schönen Strecken und Sehenswürdigkeiten. Das schnelle Auffinden der nummerierten Highlights wird durch die in der Karte eingetragenen Nummern sehr erleichtert. Die Highlights werden in Foto und kurzem Text vorgestellt und sind ausgewählt aus Kunst, Kultur, Landschaft, Lebensart und kulinarischen Genüssen. Ein zusätzliches Namensverzeichnis erleichtert das Aufsuchen der grössten und wichtigsten Orte.

FLASH GUIDE

Une carte routière avec guide de voyage et photos, donc 3 en 1!

Ces cartes à grande échelle présentent l'ensemble d'un pays ou d'une région, avec toutes les villes, villages et les routes pittoresques et les curiosités. Grâce à la numérotation sur la carte, les highlights sont trouvées en un clin d'oeil. Ces dernières, illustrées de photos avec un court texte regroupent les thèmes suivants: art et culture, paysage, mode de vie et spécialités culinaires. Un répertoire des noms permet de retrouver rapidement les lieux les plus importants.

01



9 783828 308091

02



9 783828 308084

03

9 783828 308138

04



9 783828 308176

05



9 783828 308121

06

9 783828 308107

07



9 783828 308114

08



9 783828 307964

Kartenausschnitt Sardinien / Carte de la Sardaigne

Nr. No	Titel Titre		Massstab Echelle	€ [D]	ISBN-Nr. No ISBN
	Grand Tour of Switzerland				
01	Grand Tour of Switzerland TOURING MAP	D, F, I, E	1 : 275 000	19,90	978-3-8283-0832-9
02	Grand Tour of Switzerland TOURING GUIDE	Deutsch		29,90	978-3-8283-0833-6
03	Grand Tour of Switzerland GUIDE TOURING	Français		29,90	978-3-8283-0843-5
04	Grand Tour of Switzerland TOURING GUIDE	English		29,90	978-3-8283-0861-9
05	Grand Tour of Switzerland für Motorradfahrer	Deutsch		29,90	978-3-8283-0888-6

Grand Tour of Switzerland für Motorradfahrer
Dieses Road Book, hergestellt in Zusammenarbeit mit Edelweiss Bike Travel, wurde ganz speziell für Motorradfahrer geschaffen. Die Grand Tour Strecke von über 1 600 km Länge ist in 6 Regionen gegliedert. 76 verschiedene Touren wurden geplant, um diese Regionen zu entdecken. Einige Routen entsprechen der Original Grand Tour Strecke, andere weichen davon ab, um motorradspezifische Highlights zu integrieren. Für jede Etappe gibt es eine herausnehmbare Strassenkarte. Die Routen sind markiert und auch als GPS-Datei vorhanden. Dazu gibt es Adressen und GPS-Koordinaten von Punkten, die für Motorradfahrer besonders interessant sind: Motorradhändler, Tankstellen, Restaurants, Hotels, Museen, uvm.

05

9 783828 308886

01 **MAP**

9 783828 308329

02 **GUIDE**

9 783828 308336

03 **GUIDE**

9 783828 308435

04 **GUIDE**

9 783828 308619

Die Grand Tour of Switzerland ist eine Entdeckungsreise, welche die Highlights der Schweiz auf einer Reise vereint.
Es ist eine Route von 1600 km Länge, entlang der beeindruckenden Kulisse von Naturschönheiten. Sie führt an Seen und an verträumten Ecken vorbei, gibt bei Alpenpässen stupende Ausblicke frei und lässt auch kulturelle und landschaftliche Höhepunkte von 12 UNESCO-Welterbestätten und 2 Biosphären nicht aus.
Der Touring Guide Grand Tour of Switzerland von 288 Seiten Umfang berichtet über Touren-Highlights, bringt Tipps zu den 25 Streckenabschnitten und zeigt die Top-Sehenswürdigkeiten. Dem Reiseführer ist eine Karte Schweiz 1:500 000 mit der eingetragenen Route beigelegt.

Die Touring Map zur Grand Tour of Switzerland im Massstab 1:275 000
44 Highlights der Route und die schönsten Streckenabschnitte sind besonders gekennzeichnet. Die Karte ist ein kleiner Reiseführer in sich. Fotos und ein viersprachiger Text (deutsch, französisch, italienisch, englisch) ergänzen die kartografische Grundlage. So lassen sich die Attraktionen der denkwürdigen Grand Tour of Switzerland ideal vor- und nacherleben.

Le Grand Tour de Suisse est un parcours unique, permettant de découvrir la diversité et la beauté de la Suisse.
C'est un itinéraire de 1600 km de long dans un impressionnant décor de beautés de la nature. Il longe des lacs, vous fait découvrir de petits coins de rêve, offre des vues stupéfiantes au niveau des cols sans omettre les beautés culturelles et paysagères de 12 sites classés au patrimoine de l'UNESCO et 2 biosphères.
Le guide touristique Grand Tour de Suisse de 288 pages qui l'accompagne donne des informations sur les temps forts du circuit, des conseils sur les 25 tronçons de l'itinéraire et montre les attractions à ne pas manquer. Le guide est accompagné d'une carte de Suisse à l'échelle 1:500 000 sur laquelle figure l'itinéraire.

La carte touristique du Grand Tour de Suisse à l'échelle 1:275 000
44 attractions de l'itinéraire et les plus beaux tronçons sont expressément signalés. La carte est un petit guide de voyage en elle-même. Des photos et un texte en quatre langues (allemand, français, italien et anglais) complètent la base cartographique. Ainsi vous pouvez vivre les temps forts du mémorable Grand Tour de Suisse par anticipation et vous rappeler de bons souvenirs à votre retour.

Bike and more!
Die speziellen Karten von Hallwag für alle, denen Velo fahren zu wenig ist. In Zusammenarbeit mit Outdooractive entstand diese Kartenserie für das ultimative Mountainbike-Erlebnis. Der ideale Massstab von 1:50 000 verschafft den raschen Überblick über die geplante Tour. Alles Wissenswerte ist einfach ersichtlich. Wichtige Angaben über Höhenprofile, Schwierigkeitsgrade, Distanzen, Fahrzeiten, Sicherheitshinweise, Start- und Stützpunkte fehlen eben so wenig wie Routenvorschläge in verschiedenen Varianten. Die GPS-tauglichen Karten sind praktisch, strapazierfähig, wasser- und reissfest.

Plus que du vélo!
Les cartes Hallwag éditées spécialement pour les amateurs de VTT. Cette série de cartes pour vélos toutterrain a été développée en collaboration avec Outdooractive. L'échelle idéale 1:50 000 donne une vue d'ensemble du parcours prévu avec toutes les informations utiles en un clin d'oeil. Vous trouverez de précieux renseignements comme les courbes de niveau, la difficulté du parcours, les distances et le temps de route, la sécurité, les points de départ et les étapes ou arrêts les plus commodes. De nombreuses propositions de parcours complètent la carte. Ces cartes compatibles avec le GPS sont très pratiques, durables, imperméables et indéchirables.

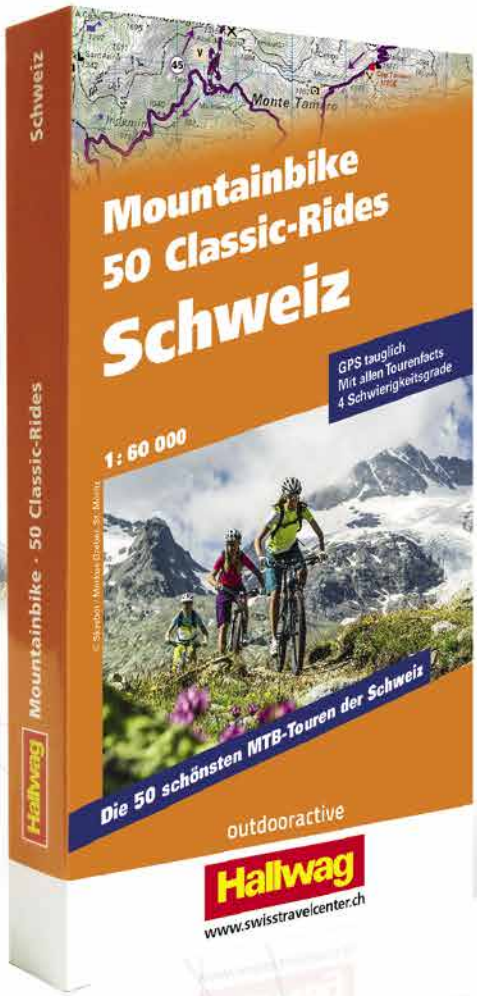

Mountainbike – 50 Classic-Rides Schweiz
Dieser Führer liefert tolle Routenvorschläge und verschafft einen raschen Überblick über die geplante Tour. Orientieren Sie sich über Höhenprofile, Schwierigkeitsgrade, Distanzen, Fahrzeiten, Sicherheitshinweise und vieles mehr.

Edition allemande

Blatteinteilung Mountainbike-Karten
Assemblage des cartes VTT

1:50 000

1:50 000

1 Baselland
2 Zürcher Oberland
3 Zug • Schwyz
4 Heidiland
5 Neuchâtel
6 Gstaad • Adelboden • Lenk
7 Pilatus • Hasliberg
8 Martigny
9 Surselva • Flims
10 Davos • Arosa • Lenzerheide
11 Engadin • St. Moritz
12 Lugano • Malcantone
13 Locarno • Bellinzona
14 Biel/Bienne • Franches-Montagnes
15 Solothurn
16 Uri • Andermatt
17 Alta Rezia • Livigno • Bórmio • Val Müstair
18 Adelboden 1:40 000

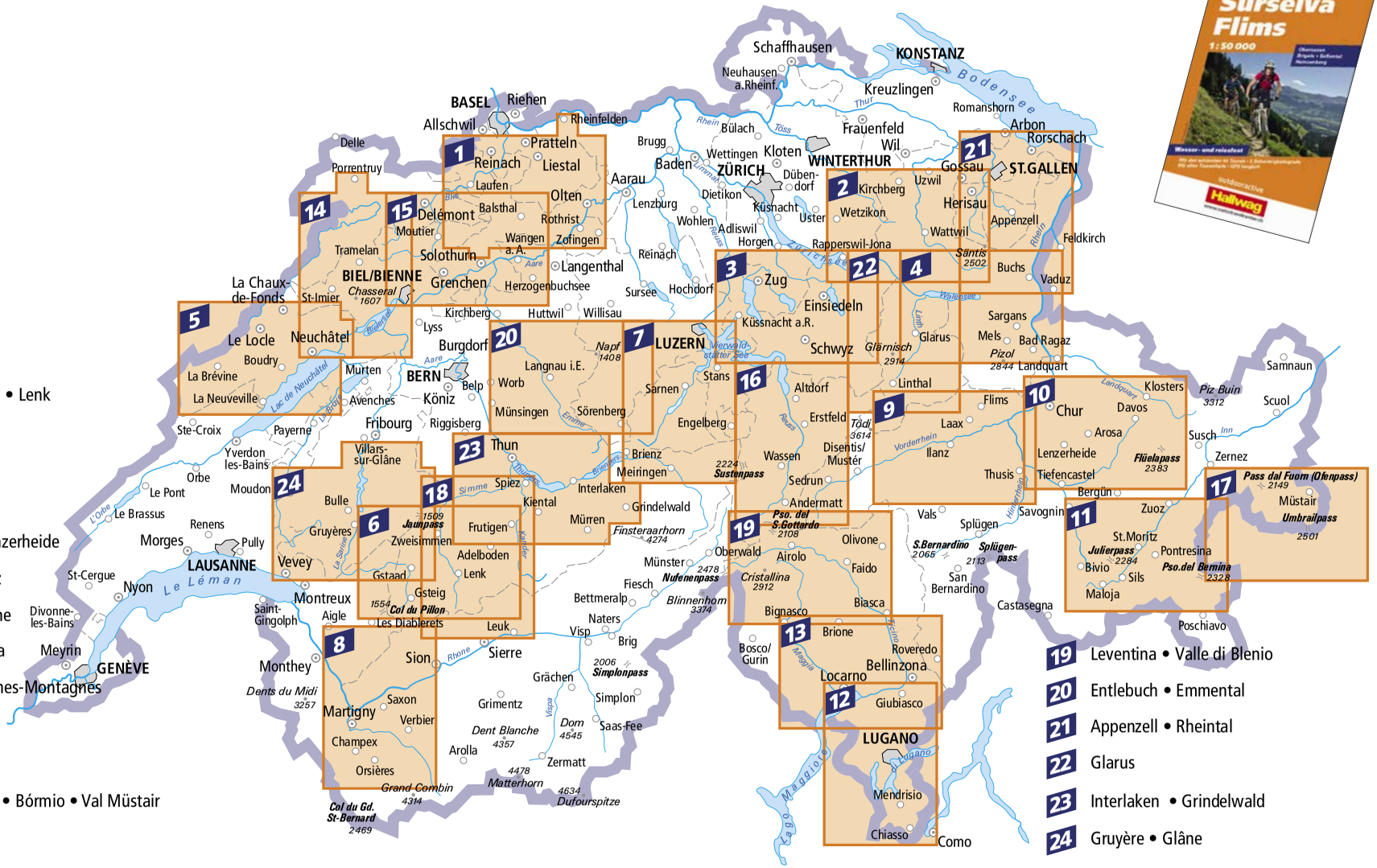

19 Leventina • Valle di Blenio
20 Entlebuch • Emmental
21 Appenzell • Rheintal
22 Glarus
23 Interlaken • Grindelwald
24 Gruyère • Glâne

Nr. No	Titel Titre	Massstab Echelle	€ [D]	ISBN-Nr. No ISBN
	Mountainbike-Führer / Guides VTT Format 11 x 21 cm			
00	50 Classic-Rides Schweiz *	1 : 60 000	29,90	978-3-8283-0951-7
	Mountainbike-Karten / Cartes VTT Format 11,1 x 20 cm			
01	Baselland / Bâle-Campagne	1 : 50 000	24,80	978-3-8283-0736-0
02	Zürcher Oberland / Oberland zurichois	1 : 50 000	24,80	978-3-8283-0737-7
03	Zug – Schwyz / Zoug – Schwyz	1 : 50 000	24,80	978-3-8283-0738-4
04	Heidiland	1 : 50 000	24,80	978-3-8283-0739-1
05	Neuenburg / Neuchâtel	1 : 50 000	24,80	978-3-8283-0740-7
06	Gstaad, Adelboden, Lenk	1 : 50 000	24,80	978-3-8283-0741-4
07	Pilatus – Hasliberg	1 : 50 000	24,80	978-3-8283-0742-1
08	Martigny	1 : 50 000	24,80	978-3-8283-0743-8
09	Surselva – Flims	1 : 50 000	24,80	978-3-8283-0744-5
10	Davos – Arosa – Lenzerheide	1 : 50 000	24,80	978-3-8283-0745-2
11	Engadin – St. Moritz / Engadine – St. Moritz	1 : 50 000	24,80	978-3-8283-0746-9
12	Lugano – Malcantone	1 : 50 000	24,80	978-3-8283-0747-6
13	Locarno – Bellinzona / Locarno – Bellinzone	1 : 50 000	24,80	978-3-8283-0770-4
*	Deutsche Ausgabe / Edition allemande			

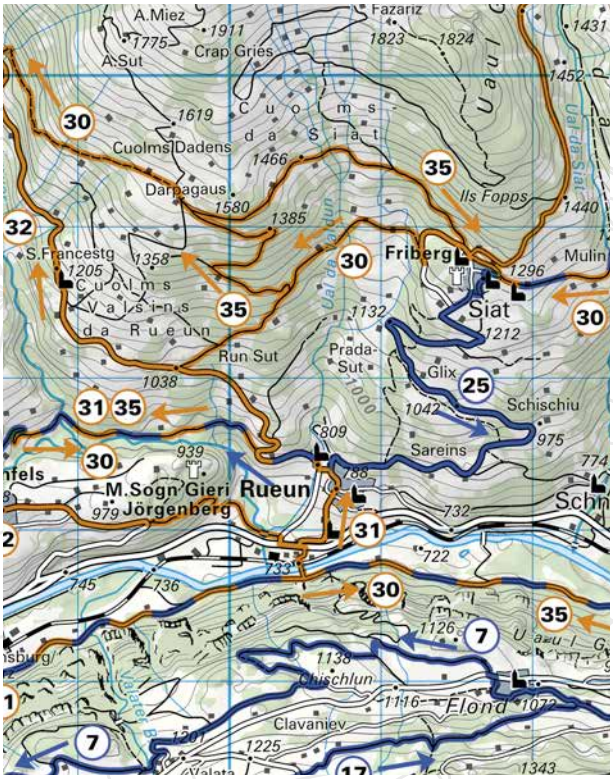

00 **Buch / Livre**

9 783828 309517

09



9 783828 307445

01

9 783828 307360

02

9 783828 307377

03

9 783828 307384

04

9 783828 307391

05



9 783828 307407

06



9 783828 307414

07



9 783828 307421

08



9 783828 307438

10

9 783828 307452

11



9 783828 307469

12

9 783828 307476

13



9 783828 307704

Nr. No	Titel Titre	Massstab Echelle	€ [D]	ISBN-Nr. No ISBN
	Mountainbike-Karten / Cartes VTT Format 11,1 x 20 cm			
14	Biel, Franches-Montagnes / Bienne, Franches-Montagnes	1 : 50 000	24,80	978-3-8283-0771-1
15	Solothurn / Soleure	1 : 50 000	24,80	978-3-8283-0772-8
16	Uri, Andermatt	1 : 50 000	24,80	978-3-8283-0773-5
17	Alta Rezia, Livigno, Bórmio, Val Müstair	1 : 50 000	24,80	978-3-8283-0774-2
18	Adelboden	1 : 50 000	24,80	978-3-8283-0778-0
19	Leventina, Valle di Blenio	1 : 50 000	24,80	978-3-8283-0791-9
20	Entlebuch, Napf	1 : 50 000	24,80	978-3-8283-0792-6
21	Appenzell, Rheintal	1 : 50 000	24,80	978-3-8283-0793-3
22	Glarus / Glaris	1 : 50 000	24,80	978-3-8283-0814-5
23	Interlaken, Grindelwald	1 : 50 000	24,80	978-3-8283-0815-2
24	Gruyère, Glâne	1 : 50 000	24,80	978-3-8283-0836-7

14

9 783828 307711

15



9 783828 307728

16

9 783828 307735

17

9 783828 307742

18



9 783828 307780

19

9 783828 307919

20



9 783828 307926

21

9 783828 307933

22



9 783828 308145

23



9 783828 308152

24



9 783828 308367

Nr. No	Titel Titre	Massstab Echelle	€ [D]	ISBN-Nr. No ISBN
	Touristische Karten Schweiz / Cartes touristiques Suisse Format 13 x 25 cm			
01	Neue Reisekarte Schweiz * / Nouvelle carte touristique Suisse *	1 : 200 000	19,80	978-3-8283-0968-5
02	Meine Ferienkarte Schweiz * / Suisse, Ma carte des vacances *	1 : 303 000	17,90	978-3-8283-0427-7
*	Zusätzlich mit Transitplänen / Contient également des plans de transit			
	Bildband / Album Format 14,5 x 14,5 cm			
03	My Switzerland 16 Sprachen / 16 langues		19,80	978-3-8283-0673-8
	Panoramakarten / Cartes panoramiques Format 13 x 25 cm			
04	Schweiz / Suisse		9,95	978-3-8283-0121-4
05	Berner Oberland / Oberland bernois		9,95	978-3-8283-0123-8
06	Graubünden / Grisons		9,95	978-3-8283-0124-5
07	Tessin		9,95	978-3-8283-0125-2
08	Wallis / Valais		9,95	978-3-8283-0126-9
09	Zentralschweiz (Luzern) / Suisse centrale (Lucerne)		9,95	978-3-8283-0127-6

Panoramakarten

Die Hallwag-Panoramakarten vermitteln ein faszinierendes Bild der Landschaft, deren Form und Charakter sich auf einen Blick deutlich hervorheben. Mit einer Vielzahl von Hinweisen auf Sehenswürdigkeiten, Aussichtspunkte, Bergbahnen und auf das Angebot für aktive Freizeitgestaltung.

Cartes panoramiques

Les cartes panoramiques Hallwag reproduisent une image fascinante du paysage, dont les reliefs apparaissent en un clin d'œil. Vous trouverez en plus une multitude d'indications sur les curiosités, les points de vue, les chemins de fer de montagne ainsi que de nombreuses possibilités pour la planification de vos loisirs.

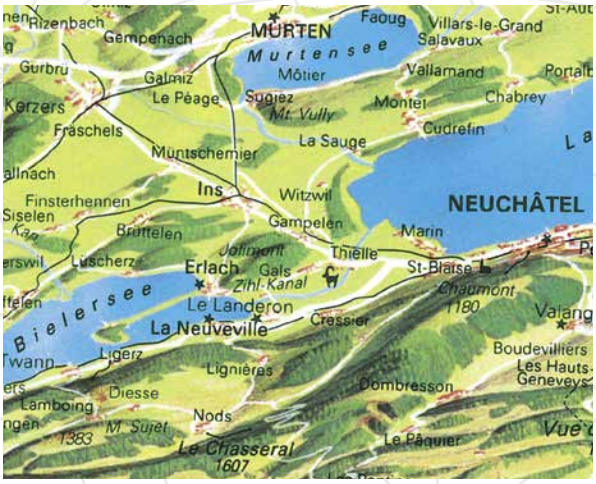

Panoramakarte Schweiz
Carte panoramique Suisse

04



9 783828 301214

05



9 783828 301238

01

9 783828 309685

02



9 783828 304277

03

9 783828 306738



My Switzerland
Bildband (Coffeetable-Book) über die Schweiz, mit Kurzlegenden in 16 Sprachen: Deutsch, Englisch, Spanisch, Italienisch, Französisch, Portugiesisch, Russisch, Japanisch, Chinesisch, Arabisch, Indisch (Hindi), Holländisch, Polnisch, Kroatisch, Koreanisch und Hebräisch. 200 Seiten, davon 16 Seiten Übersichtskarten mit Eintragungen der Orte.

Album (Coffeetable-Book) illustrant la Suisse, avec courtes légendes en 16 langues: allemand, anglais, espagnol, italien, français, portugais, russe, japonais, chinois, arabe, hindi, néerlandais, polonais, croate, coréen et hébreu. 200 pages, dont 16 pages de cartes synoptiques avec mise en évidence des lieux présentés dans le livre.

06



9 783828 301245

07



9 783828 301252

08



9 783828 301269

09

9 783828 301276

Nr. No	Titel Titre	€ [D]	ISBN-Nr. No ISBN
	Hotelführer Hallwag / **Guides d'hôtels Hallwag** Format 18,6 x 24 cm, 280 Seiten		
01	Die schönsten Honeymoon Hotels der Welt *	28,90	978-3-8283-0932-6
02	Die besten Hotels der Schweiz *	28,90	978-3-8283-0893-0
03	Die besten Hotels in Deutschland *	28,90	978-3-8283-0894-7
04	Die besten Hotels in Österreich *	28,90	978-3-8283-0895-4
05	In 130 Gärten durch Europa *	29,90	978-3-8283-0927-2
06	Reiseziel: ICH *	33,90	978-3-8283-0896-1
07	Zimmer mit Aussicht *	33,90	978-3-8283-0897-8
*	Deutsche Ausgabe / Edition allemande		

Connoisseur Circle – Luxuriöse Traumplätze für Heirat und Hochzeitsreise
Exklusive Locations in ausgesucht attraktiven Destinationen: **Next Door Love:** Deutschland, Österreich, Schweiz; **Europe's Best Treats:** Spanien, Italien, Kroatien, Griechenland, Mittelmeer; **African Serenade:** Südliches,- und Nordafrika; **Asian Feelings:** Thailand, Bali, Malaysien, Indonesien; **Oceania Magic:** Französisch Polynesien, Tahiti, Fidschi, Australien; **American Dreams:** USA, Hawaii, Karibik, Mexiko; **Arabian Nights:** Dubai, Abu Dhabi, Oman, Ägypten; **Island Bliss:** indischer Ozean, Sansibar, Sri Lanka

01

9 783828 309326

02

9 783828 308930

03

9 783828 308947

04

9 783828 308954

05



9 783828 309272

06



9 783828 308961

07

9 783828 308978

Innenseite von „In 130 Gärten durch Europa"

In 130 Gärten durch Europa
Prachtvollsten und aussergewöhnlichsten Gärten und Parks in Europa. Die Auswahl spiegelt die ganze Vielfalt und stilistische Bandbreite der Pflanzenparadiese von Südengland bis zum Bodensee und von der Côte d'Azur bis nach Wien wider.

Ausserdem in diesem Buch:
40 fabelhafte Hotels, die mit ihren „gelebten" Traumgärten jeden Aufenthalt zu einem Fest für die Sinne machen.

Claus Schweitzer

Nr. No	Titel Titre	Massstab Echelle	€ [D]	ISBN-Nr. No ISBN
	Motorradkarten und -Führer / Cartes et guides pour les motards			
01	MotoMap Schweiz / MotoMap Suisse	1 : 275 000	22,95	978-3-8283-0972-2
02	Motorradkarte Ligurien / Carte pour motards Ligurie	1 : 275 000 / 1 : 650 000	16,95	978-3-8283-0779-7
03	Motorradkarte Sardinien / Carte pour motards Sardaigne	1 : 275 000 / 1 : 650 000	16,95	978-3-8283-0780-3
04	Motorradkarte Oberitalienische Seen / Carte pour motards Lacs italiens du Nord	1 : 250 000 / 1 : 650 000	16,95	978-3-8283-0794-0
05	Motorradkarte Piemont, Aostatal / Carte pour motards Piémont, Val d'Aoste	1 : 250 000 / 1 : 650 000	16,95	978-3-8283-0751-3
06	Motorradkarte Südtirol, Dolomiten / Carte pour motards Tyrol du Sud, Dolomites	1 : 250 000 / 1 : 650 000	16,95	978-3-8283-0750-6
07	Grand Tour of Switzerland für Motorradfahrer Deutsch		29,90	978-3-8283-0888-6

01 **NEW**



9 783828 309722

02



9 783828 307797

03



9 783828 307803

04

9 783828 307940

05



9 783828 307513

06



9 783828 307506

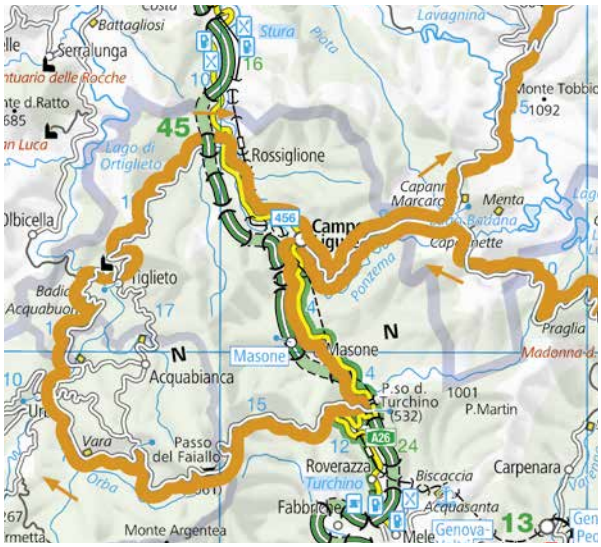

Grand Tour of Switzerland für Motorradfahrer
Dieses Road Book, hergestellt in Zusammenarbeit mit Edelweiss Bike Travel, wurde ganz speziell für Motorradfahrer geschaffen. Die Grand Tour Strecke von über 1 600 km Länge ist in 6 Regionen gegliedert. 76 verschiedene Touren wurden geplant, um diese Regionen zu entdecken. Einige Routen entsprechen der Original Grand Tour Strecke, andere weichen davon ab, um motorradspezifische Highlights zu integrieren. Für jede Etappe gibt es eine herausnehmbare Strassenkarte. Die Routen sind markiert und auch als GPS-Datei vorhanden. Dazu gibt es Adressen und GPS-Koordinaten von Punkten, die für Motorradfahrer besonders interessant sind: Motorradhändler, Tankstellen, Restaurants, Hotels, Museen, uvm.

07



9 783828 308886

Nr. No	Titel Titre		Massstab Echelle	€ [D]	ISBN-Nr. No ISBN
	Campingführer TCS / **Guide camping TCS**	Format 14,8 x 21 cm			
01	Schweiz & Europa TCS Campingführer 2022 / Suisse & Europe TCS Guide Camping 2022			15,95	978-3-8283-0978-4
	ACSI / Promobil / Caravaning				
02	ACSI International Campingführer Europa 2022 *	Format 16,5 x 24 cm		24,95	978-3-8283-0979-1
03	ACSI Campingführer Deutschland 2022 *	Format 16,5 x 24 cm		18,95	978-3-8283-0980-7
04	ACSI CampingCard & Stellplatzführer 2022 *	Format 16,5 x 24 cm		26,95	978-3-8283-0982-1
05	Frankreich Stellplatzführer *	Format 16,5 x 22,5 cm		17,50	978-3-905755-95-4
06	Italien, Slowenien & Kroatien Stellplatzführer *	Format 16,5 x 22,5 cm		17,50	978-3-905755-96-1
*	Deutsche Ausgabe / Edition allemande				

ACSI 2022 – Campingführer Deutschland mit 2 520 Campingplätzen
Der neu entwickelte ACSI-Campingführer Deutschland hat alle wichtigen Tourist-Campingplätze im Angebot. Das Ganze ist gründlich und sorgfältig erarbeitet: Rund 300 Inspekteure bereisen für den ACSI Europa und besuchen Jahr für Jahr jeden Platz, der in diesen Band aufgenommen wird.

ACSI 2022 – Campingführer Europa in zwei Bändern mit 7 950 Campingplätzen
Wenn es um Camping geht, macht den Niederländern keiner etwas vor! Deshalb sind die holländischen ACSI-Camping-Guides ein Garant für besonders akribisch recherchierte Campingführer.
Über 1300 Seiten mit 7950 Campingplätzen, bis zu 200 geprüfte Merkmale pro Platz.

Extra:
Mit GPS-Koordinaten und CampingCard für Rabatte in der Nebensaison.

ACSI 2022 – CampingCard & Stellplatzführer
Extra für Reisemobilbesitzer! Dieser Führer ist eine umfassende Übersicht über 9 000 überprüfte Reisemobilstellplätze und mehr als 3 000 überprüfte Campingplätze in Europa, auf denen man in der Nebensaison günstig übernachten können. **Editions allemandes**

02 NEW



9 783828 309791

03 NEW

9 783828 309807

04 NEW

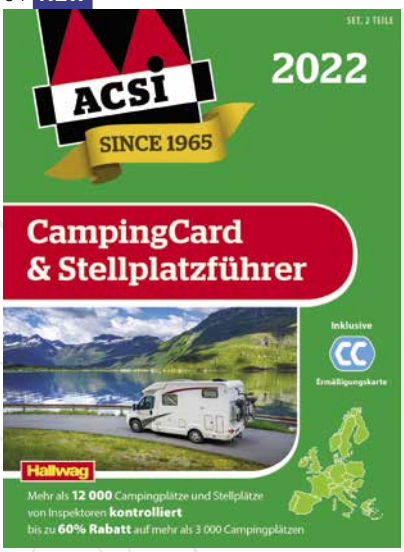

9 783828 309821

01 NEW

9 783828 309784

Campingführer Schweiz und Europa

Dieser Campingführer ist der ideale Begleiter auf Reisen und ist auch bereits zuhause eine Planungshilfe für reibungslose Campingferien im In- und Ausland. **265 Campingplätze in der Schweiz** und **über 600 ausgewählten Campingplätze im benachbarten Europa** (Süddeutschland, Österreich, Italien, Frankreich, Spanien, Portugal und Kroatien).

GPS-Koordinaten, Preis- und Kontaktangaben und Piktogramme für die wichtigsten Merkmalen zu jedem Campingplatz.

Guide Camping Suisse et Europe

Ce Guide est l'outil idéal à emporter en voyage ou à utiliser chez soi pour planifier ses vacances au camping, en Suisse ou à l'étranger. **265 campings en Suisse** et **plus de 600 campings sélectionnés dans les pays d'Europe voisins** (Allemagne du Sud, Autriche, Italie, France, Espagne, Portugal et Croatie).

Coordonnées GPS, tarifs, coordonnées et pictogrammes pour signaler les principales caractéristiques de chaque camping.

05

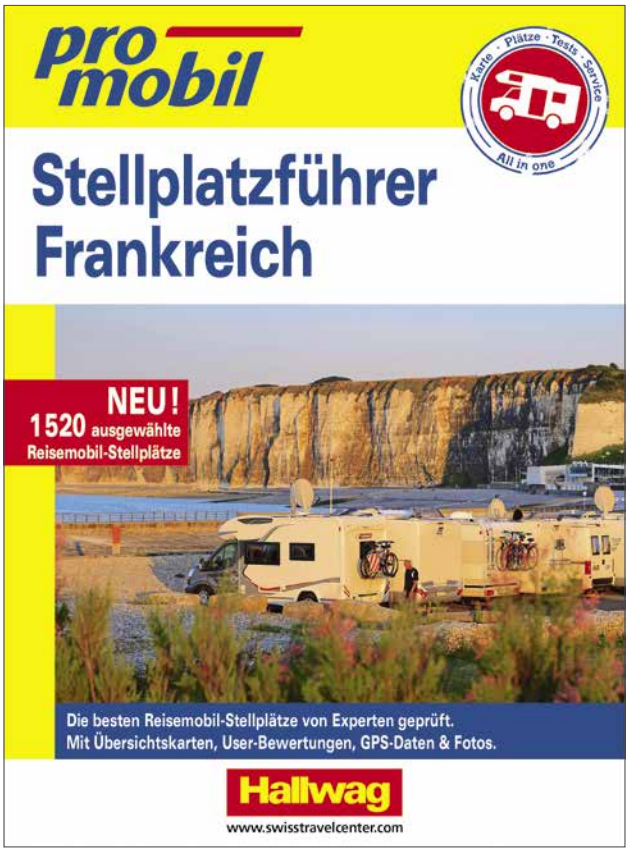

9 783905 755954

06

9 783905 755961

Nr. No	Titel Titre	Massstab Echelle	€ [D]	ISBN-Nr. No ISBN
	Strassenatlanten / Atlas Routiers			
01	Navigator Europa / Navigator Europe	1:800 000	16,95	978-3-8283-0906-7
02	Australien, Spiralbindung / Australie, reliure en spirale		24,95	978-3-8283-0902-9
03	Neuseeland / Nouvelle Zélande		24,95	978-3-8283-0899-2
04	USA, Spiralbindung / USA, reliure en spirale		19,95	978-3-8283-0835-0
05	Reisebereit für Japan? *		29,90	978-3-033-05754-8
06	Darf es auch ein bisschen mehr Japan sein? *		14,90	978-3-033-07014-1
*	Deutsche Ausgabe / Edition allemande			
	City-Atlas / Atlas des villes Format 20 x 29 cm			
07	City-Atlas Schweiz / City-Atlas Suisse		29,80	978-3-8283-0864-0

Atlanten zum Planen und Reisen – mit grosser Übersicht.
Ein starkes Preis-Leistung-Verhältnis!
Strassenkarten mit Sehenswürdigkeiten, Stadtpläne, Transitpäne, Entfernungstabelle und Ortsverzeichnis.

Atlas pour planifier et voyager offrant des prestations à un prix étonnant!
Disposition claire et pratique à consulter.
Cartes routières avec curiosités, plans de villes, itinéraires de transit, tableau des distances et index des lieux.

Navigator Europe 1:800 000

Lieferbar als Multimedia-Version für Smartphone (gratis Download-Code integriert)
448 Seiten Reiseinformationen, Distanzentabelle, 12-sprachige Legenden, Übersichtskarten 1:4,5 Mio., Strassenkarten 1:800 000 mit Sehenswürdigkeiten, Planungskarten 1:5 Mio. mit Autoreisezügen und Autofähren, Mobile Web-Navigator 2.7 Europa mit mehr als 1 000 relevanten Internet-Adressen in 47 Ländern zum Planen und Reservieren für Ihre Reise (Hotels, Autovermietung, Fähren, Bahn, Bus, Airlines, Tourismus-Organisationen usw.), 30 Transitpläne und Index.

Disponible en version multimédia pour Smartphone (code de téléchargement gratuit intégré dans l'atlas)
448 pages d'information pour le voyage, tableau des distances, légende en 12 langues, carte des grands itinéraires à l'échelle 1:4,5 mio., cartes routières au 1:800 000 avec curiosités, carte à l'échelle 1:5 mio. avec indication des points d'embarquement des voitures sur le train ou le ferry, Mobile Web-Navigator 2.7 Europe avec plus de 1 000 sites Internet européens importants pour la planification et les réservations de vos voyages (hôtels, locations d'autos, ferry, train, bus, compagnies aériennes, organisations touristiques, etc.). 30 plans de transit et index des lieux.

01

9 783828 309067

02



9 783828 309029

03



9 783828 308992

04



9 783828 308350

05



9 783033 057548

06

9 783033 070141

Darf es auch ein bisschen mehr Japan sein?
Mit „Darf es ein bisschen mehr Japan sein?“ fühlt sich der Leser durch das „Rückwärtslesen“ des Buches bereits ab dem ersten Moment ein wenig wie in Japan. Die wahren Erzählungen aus den Tagebüchern von Thomas Köhler, mit eindrucksvollen Fotos illustriert, machen mehr Lust auf Japan. Spannend beschreibt er Situationen, denen man im Leben, wenn überhaupt, nur einmal begegnet. Für alle Japan-Reisende und -Interessierte eine echte Bereicherung.

07



9 783828 308640

City-Atlas Schweiz
160 Seiten, 55 Stadtpläne im Massstab 1:14 000 mit Strassenverzeichnis, Strassenkarte 1:303 000 mit Sehenswürdigkeiten, Transitplänen und Index. Verkehrslinienpläne der grössten Städte.

City-Atlas Suisse
Cet atlas de 160 pages contient 55 plans de villes à l’échelle 1:14 000 avec répertoire des rues, une carte routière suisse au 1:303 000 avec curiosités, plans de transit et index. Plans des transports publics des grandes villes.

Nr. No	Titel Titre		Massstab Echelle	€ [D]	ISBN-Nr. No ISBN
	City maps 3 in 1 Hallwag	Format 11 x 24 cm			
01	Amsterdam	D, E, F, I	1:16 500	7,95	978-3-8283-0907-4
02	Barcelona / Barcelone	D, E, F, ES	1:12 500	7,95	978-3-8283-0867-1
03	Basel / Bâle	D, E, F, I	1:16 000	7,95	978-3-8283-0868-8
04	Berlin	D, E, F, I	1:20 000	7,95	978-3-8283-0869-5
05	Bern / Berne	D, E, F, I	1:13 000	7,95	978-3-8283-0870-1
06	Genf / Genève	D, E, F, I	1:11 000	7,95	978-3-8283-0871-8
07	Hamburg / Hambourg	D, E, F, I	1:18 500	7,95	978-3-8283-0908-1
08	Kopenhagen / Copenhague	D, E, F, DK	1:14 000	7,95	978-3-8283-0872-5
09	Lausanne	D, E, F, I	1:11 500	7,95	978-3-8283-0873-2
10	Lissabon / Lisbonne	D, E, F, I	1:15 000	7,95	978-3-8283-0874-9
11	London / Londres	D, E, F, I	1:17 500	7,95	978-3-8283-0875-6
12	Lugano	D, E, F, I	1:13 000	7,95	978-3-8283-0876-3

Neue City map Serie 3 in 1: Karte, Reiseinformationen und Highlights.
Diese Stadtpläne in Leporello-Form unterscheiden sich von herkömmlichen Plänen durch ihr handliches Format, die übersichtliche Darstellung und die wertvolle Kombination nützlicher Inhalte (Karte + touristische Höhepunkte + Reiseinformationen). Die praktische Falzung und das moderne Farbleitsystem ermöglicht ein rasches und leichtes Auffinden der gewünschten Informationen. Das beidseits glanzlaminierte Papier sorgt für Langlebigkeit, eine attraktive Anmutung und ein gut lesbares, kontrastreiches Kartenbild.

Die beidseitig bedruckten Pläne beinhalten alle wichtigen Angaben für die Städtetour:
- Detaillierte und übersichtliche Darstellung der Stadtzentren
- Ansprechende 3D-Darstellung von besonders markanten Gebäuden
- Kurze Beschreibung der 16 Highlights in 4 Sprachen, ergänzt durch attraktive Bilder
- Nützliche Zusatzinformationen für eine erfolgreiche Reise (Umgebungskarte, Verkehrslinienplan, Reiseinformationen, Klimatabelle, Index wichtiger Strassen)
- Aktuelle Nachträge und Ergänzungen via QR-Code (Flughäfen, Nahverkehr, Messegelände…)



01



9 783828 309074

02

9 783828 308671

03 CH

9 783828 308688

04

9 783828 308695

05 CH



9 783828 308701

06 CH

9 783828 308718

07



9 783828 309081

08

9 783828 308725

09 CH



9 783828 308732

10

9 783828 308749

11



9 783828 308756

12 CH



9 783828 308763

Nr. No	Titel Titre		Massstab Echelle	€ [D]	ISBN-Nr. No ISBN
	City maps 3 in 1 Hallwag	Format 11 x 24 cm			
13	Luzern / Lucerne	D, E, F, I	1:10 500	7,95	978-3-8283-0877-0
14	Madrid	D, E, F, S	1:15 500	7,95	978-3-8283-0909-8
15	New York	D, E, F, I	1:18 750	7,95	978-3-8283-0878-7
16	Paris	D, E, F, I	1:17 500	7,95	978-3-8283-0879-4
17	Prag / Prague	D, E, F, I	1:16 500	7,95	978-3-8283-0910-4
18	Rom / Rome	D, E, F, I	1:15 000	7,95	978-3-8283-0880-0
19	Stockholm	D, E, F, S	1:14 000	7,95	978-3-8283-0881-7
20	Venedig / Venise	D, E, F, I	1:5 500	7,95	978-3-8283-0882-4
21	Wien / Vienne	D, E, F, I	1:15 000	7,95	978-3-8283-0883-1
22	Zürich / Zurich	D, E, F, I	1:16 000	7,95	978-3-8283-0884-8

Nouvelle série de plans de villes 3 en 1:
Carte, informations de voyage et points marquants à visiter.
Ces plans de villes se distinguent par leur format très pratique, par la clarté de leur présentation ainsi que la combinaison de leur contenu (carte + points marquants à ne pas manquer + informations de voyage).
Le pliage en zigzag et les codes couleurs attrayants permettent de trouver rapidement et aisément les informations voulues. Ces plans touristiques imprimés recto/verso assurent une excellente durabilité grâce au laminage et présentent une cartographie facile à lire grâce au contraste très réussi.

Ces plans comprennent toutes les informations nécessaires lors de la visite d'une ville:
- Une présentation détaillée et claire des centres-villes
- Une représentation en 3D des bâtiments particulièrement marquants
- Brève description en quatre langues des 16 endroits à voir en priorité complétée par des images attrayantes
- Informations utiles pour un voyage réussi (carte des environs, plan des transports publics, informations de voyage, tableau climatique, répertoire des rues importantes)
- Compléments d'informations ou actualisations via code QR (aéroports, transports, expositions…)

13 CH

9 783828 308770

14



9 783828 309098

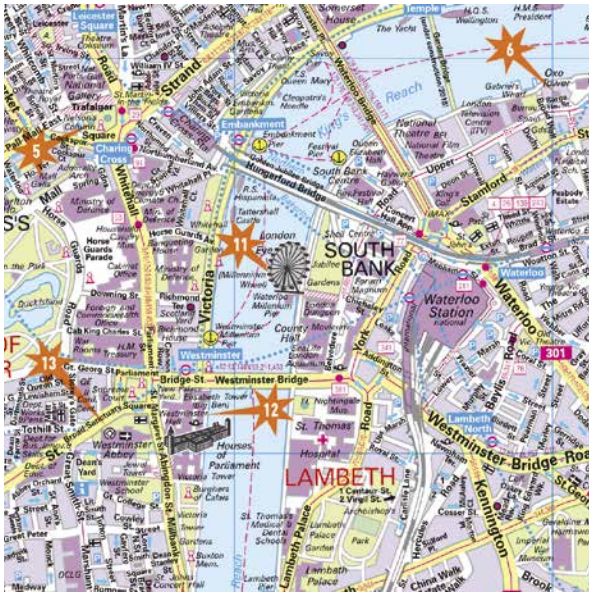
Strand
Trafalgar Square
Charing Cross
Embankment
Victoria
Westminster
Bridge St
Westminster Bridge
SOUTH BANK
Waterloo Station
Waterloo
Stamford
Lambeth North
LAMBETH
Westminster Bridge Road
Kennington
Lambeth Palace
Houses of Parliament
St. Thomas Hospital
Tothill St
Dean's Yard
Westminster Abbey
Victoria Tower
Lambeth Palace Garden
Lambeth Palace Park
Hungerford Bridge
Waterloo Bridge
Temple
Leicester Square
Theatre Royal Drury Lane
Covent Garden
Cleopatra's Needle
Queen Mary's Gardens
Gabriel's Wharf
Oxo Tower
Royal Festival Hall
Hayward Gallery
Jubilee Gardens
Imperial War Museum
Kennington Road
Lambeth Road
Stamford Street
Waterloo Road
Upper Ground
Southwark Bridge Road
Blackfriars Road
Tate Gallery
Millbank
Pimlico
Vauxhall Bridge Road
Vauxhall Bridge
Grosvenor Bridge
Chelsea Bridge
Battersea Bridge
Wandsworth Bridge
Putney Bridge
Hammersmith Bridge
Chiswick Bridge
Kew Bridge
Richmond Bridge
Twickenham Bridge
Hampton Court Bridge
Kingston Bridge
Teddington Lock
Thames Barrier
Tower Bridge
London Bridge
Blackfriars Bridge
Waterloo Bridge
Westminster Bridge
Lambeth Bridge
Vauxhall

KÜMMERLY+FREY

Nr. No	Titel Titre		Massstab Echelle	€ [D]	ISBN-Nr. No ISBN
	Strassenkarten / Cartes routières	Format 13 x 25 cm			
01	Schweiz TCS / Suisse TCS		1 : 301 000	18,90	978-3-259-04300-4
02	Schweiz ACS / Suisse ACS	Format 13 x 22,5 cm	1 : 275 000	10,95	978-3-259-04401-8
03	Alpenstrassen / Routes alpines		1 : 750 000	11,95	978-3-259-01805-7
04	Dänemark / Danemark		1 : 300 000	11,95	978-3-259-01145-4
05	Deutschland / Allemagne		1 : 750 000	11,95	978-3-259-01803-3
06	Deutschland, Doppelkarte / Allemagne, double carte		1 : 500 000	11,95	978-3-259-01117-1
07	Deutschland Nord / Allemagne du Nord		1 : 500 000	11,95	978-3-259-01193-5
08	Deutschland Süd / Allemagne du Sud		1 : 500 000	11,95	978-3-259-01194-2
09	Europa, Fernverkehrsstrassen / Europe, grands axes routiers		1 : 3,6 Mio.	11,95	978-3-259-01806-4
10	Finnland / Finlande		1 : 650 000	11,95	978-3-259-01160-7
11	Frankreich / France		1 : 1 Mio.	11,95	978-3-259-01802-6
12	Frankreich, Doppelkarte / France, double carte		1 : 600 000	11,95	978-3-259-01236-9
13	Frankreich Nord / France du Nord		1 : 600 000	11,95	978-3-259-01200-0
14	Frankreich Süd / France du Sud		1 : 600 000	11,95	978-3-259-01199-7

Die blauen Strassenkarten

Die Strassenkarten von Kümmerly+Frey sind beliebte Begleiter bei der Planung einer Reise, unterwegs oder am Ziel. Die «Blauen», wie sie auch genannt werden, zeichnen sich durch ein übersichtliches Kartenbild und eine präzise Kartografie aus. **Das Sortiment umfasst weit über 100 aktuelle Strassen- und Reisekarten**. Alle Strassenkarten haben eines gemeinsam: Sie sind von bester Schweizer Qualität. Planen und reisen Sie mit einer blauen Strassenkarte von Kümmerly+Frey und Sie werden überrascht sein, wie viel es zu entdecken und zu erleben gibt.

Les cartes routières bleues

Les cartes routières Kümmerly+Frey sont de précieux outils de planification, de repérage et d'orientation. Les «Bleues», comme nous les appelons, se distinguent par leur présentation claire et leur précision cartographique. **L'assortiment comporte plus de 100 cartes routières et de voyage actuelles**. Toutes nos cartes routières ont cependant un point commun: la qualité suisse de haut niveau. Planifiez et voyagez avec les cartes routières bleues Kümmerly+Frey et vous serez surpris de voir de nouveaux horizons s'ouvrir à vous.

01 **NEW**

Offizielle Strassenkarte Touring Club Schweiz

Carte routière officielle du Touring Club Suisse

9 783259 043004

02 **NEW**

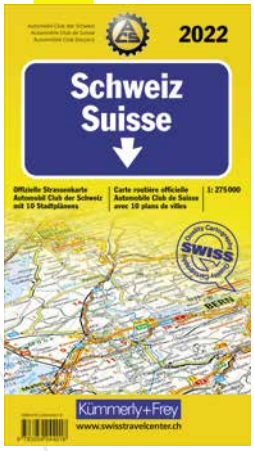

Offizielle Strassenkarte Automobil Club der Schweiz

Carte routière officielle de l'Automobile Club de Suisse

9 783259 044018

03

9 783259 018057

04



9 783259 011454

05



9 783259 018033

06



9 783259 011171

07



9 783259 011935

08



9 783259 011942

09

9 783259 018064

10

9 783259 011607

11



9 783259 018026

12



9 783259 012369

13



9 783259 012000

14



9 783259 011997

Nr. No	Titel Titre	Massstab Echelle	€ [D]	ISBN-Nr. No ISBN
	Strassenkarten / Cartes routières Format 13 x 25 cm			
15	Island / Islande	1 : 650 000	11,95	978-3-259-01167-6
16	Italien / Italie	1 : 1 Mio.	11,95	978-3-259-01804-0
17	Italien, Doppelkarte / Italie, double carte	1 : 650 000	11,95	978-3-259-01119-5
18	Italien Nord / Italie du Nord	1 : 650 000	11,95	978-3-259-01114-0
19	Kroatische Küste / Côte Croate	1 : 200 000	11,95	978-3-259-01414-1
20	Norwegen / Norvège	1 : 750 000	11,95	978-3-259-01058-7
21	Österreich / Autriche	1 : 500 000	11,95	978-3-259-01115-7
22	Schwarzwald – Bodensee / Forêt-Noire – Lac de Constance	1 : 200 000	11,95	978-3-259-01106-5
23	Schweden / Suède	1 : 750 000	11,95	978-3-259-01807-1
24	Slowenien, Kroatien, Bosnien-Herzegowina / Slovénie, Croatie, Bosnie-Herzégovine	1 : 500 000	11,95	978-3-259-01112-6
25	Spanien, Portugal / Espagne, Portugal	1 : 1 Mio.	11,95	978-3-259-01412-7

Strassenkarten
Für alle, die viel in Europa unterwegs sind und ihre Reisen im Voraus planen müssen oder wollen, empfehlen wir die Strassenkartenserie von Kümmerly+Frey. Diese Karten geben einen schnellen Überblick über die Reiseroute, weisen auf die Distanzen und auf die Beschaffenheit der Strassen hin und sind auch während der Reise ein zuverlässiger Begleiter. Jede Karte mit detailliertem Ortsindex.

Cartes routières
A tous ceux qui sillonnent les routes d'Europe et doivent ou veulent préparer leur voyage à l'avance, nous conseillons les cartes routières de Kümmerly+Frey. Ces cartes permettent de repérer rapidement l'itinéraire à suivre, indiquent les distances et l'état des routes et sont également une aide précieuse pendant le trajet. Chaque carte contient un index détaillé des villes.

15



9 783259 011676

16

9 783259 018040

17

9 783259 011195

18

9 783259 011140

19

9 783259 014141

20



9 783259 010587

21



9 783259 011157

22



9 783259 011065

23



9 783259 018071

24

9 783259 011126

25



9 783259 014127

Nr. No	Titel Titre	Massstab Echelle	€ [D]	ISBN-Nr. No ISBN
	Italien / Italie Format 13 x 25 cm			
01	Piemont, Aostatal / Piémont, Val d'Aoste	1 : 200 000	10,95	978-3-259-01471-4
02	Lombardei / Lombardie	1 : 200 000	10,95	978-3-259-01472-1
03	Trentino, Südtirol / Trentin, Haut-Adige	1 : 200 000	10,95	978-3-259-01415-8
04	Venetien / Vénétie	1 : 200 000	10,95	978-3-259-01474-5
05	Friaul, Julisch Venetien / Frioul, Vénétie Julienne	1 : 200 000	10,95	978-3-259-01475-2
06	Ligurien / Ligurie	1 : 200 000	10,95	978-3-259-01476-9
07	Emilia Romagna / Emilie Romagne	1 : 200 000	10,95	978-3-259-01477-6
08	Toskana / Toscane	1 : 200 000	10,95	978-3-259-01416-5

Die schönsten Regionen entdecken
Die Regionalkarten HKF sind das ideale Hilfsmittel, um eine touristische Region zu entdecken. Das gut lesbare und klare Kartenbild im grossen Massstab verschafft rasch den Überblick und führt ohne Umwege zu den zahlreichen Sehenswürdigkeiten. Die Regionalkarten sind sowohl bei der Reiseplanung sowie auch als ständiger Begleiter auf Entdeckungstour ein unverzichtbares Werkzeug.

Découvrez les plus belles régions
Les cartes régionales HKF sont idéales pour découvrir une région touristique. La clarté de la cartographie à grande échelle donne rapidement un aperçu et un accès direct aux nombreuses attractions touristiques. Les cartes régionales sont un outil essentiel lors de la planification du voyage et vous accompagneront dans votre circuit de découverte.

Italien / Italie

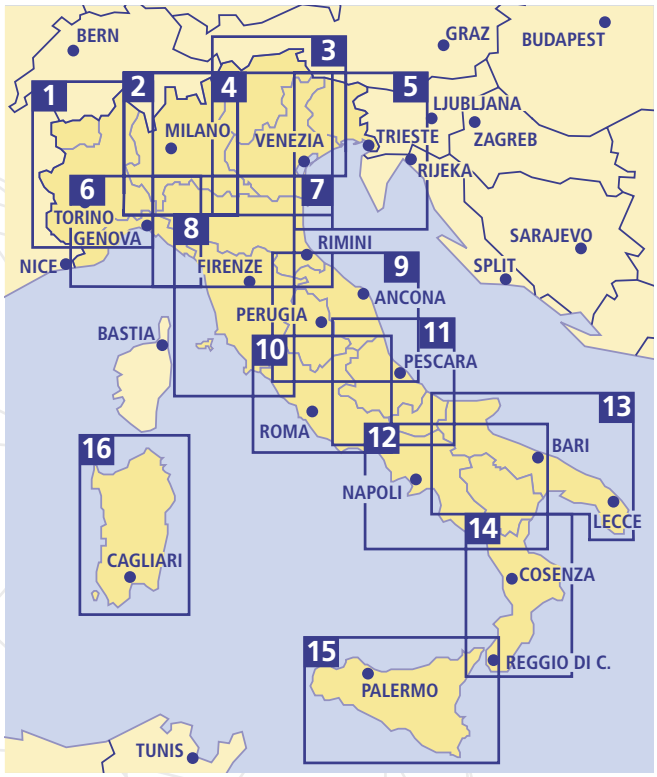

01



9 783259 014714

02

9 783259 014721

03

9 783259 014158

04

9 783259 014745

05

9 783259 014752

06



9 783259 014769

07



9 783259 014776

08



9 783259 014165

Quarrata
Carmignano
Poggio a Caiano
CAMPI BISENZIO
Calenzano
Settimello
SESTO Fiorentino
Fiesole
FIRENZE
Signa
Lastra a Signa
Pontassie
SCANDICCI
Montelupo Fiorentino
BAGNO A RIPOLI
Santa Brigida
Montereggi
Caldine
Molino del Piano
Sieci
Monte Acuto
Vallina
Rosano
Villamagna
San Prugnano
Candeli
Vicchio di Rimaggio
Meoste
Terzano
Moriano
Torre a Cona
Osteria Nuova
Ruballa
Anchetta
Rovezzano
Badia a Ripoli
Ponte a Greve
Soffiano
Galluzzo
Certosa
Pozzolatico
San Gersole
Antella
Bricoli
San Martino alla Palma
San Paolo a Mosciano
Roveta
Mosciano
Malmantile
Samminiatello
Castellina
Capraia
Fibbiana
Pulignano
Porto di Mezzo
Ponte a Signa
Brucianesi
Calcinaia
Sant'Ilario
Viottolone
Casellina
Rinaldi
Sigiano
Cintoia
Mantignano
Ugnano
Badia a Colmrano a Settimo
Valico
San Miniato
San Martino in Campo
Poggio alla Malva
Comeana
Artimino
Verghereto
Lecore
Colli Alti
San Mauro a Sgna
San Piero a Ponti
San Donnino
Brozzi
Castelnuovo
Scano
Poggetto
Tizzana
la Catena
la Serra
Santa Cristina a Mezzanino
Casini
Santandrea
Tavola
Paperino
Santa Maria
Colonica
Capalle
Cafaggio
Mezzana
Prato Est
Querceto
Colonnata
Quinto
Castello
Careggi
La Lastra
Rifredi
Trespiano
Pian di Mugnone
Monte Muscoli
Ontignano
San Domenico
Settignano
Compiobbi
Montorsoli
Cercina
Castiglione
Pian di San Bartolo
Il Pratone
Fornello
Decima
Valle
Monteloro
Il Opaco
Aeroporto di Firenze-Peretola
Peretola
Firenze Nord
Firenze Sud
Firenze Scandicci
Firenze Rovezzano
Firenze Ponte a Greve
Firenze Pontassieve
Firenze Rifredi
Firenze Campo di Marte
Firenze Statuto
Firenze Osmannoro
Firenze Novoli
Firenze Castello
Firenze Arcetri
Firenze Galluzzo
Firenze Certosa
Firenze Pal. Vecchio
Firenze Pal. Medici
Firenze Ponte Vecchio
Firenze Pal. Pitti
Firenze Boboli
Firenze Pal. Strozzi
Firenze Pal. Ricci
Firenze Pal. Rucellai
Firenze Pal. Vecchio
Firenze Pal. Medici

Nr. No	Titel Titre	Massstab Echelle	€ [D]	ISBN-Nr. No ISBN
	Italien / Italie Format 13 x 25 cm			
09	Marken, Umbrien / Marches, Ombrie	1 : 200 000	10,95	978-3-259-01495-0
10	Latium, Rom / Latium, Rome	1 : 200 000	10,95	978-3-259-01390-8
11	Abruzzen, Molise / Abruzzes, Molise	1 : 200 000	10,95	978-3-259-01481-3
12	Kampania, Basilicata / Campania, Basilicate	1 : 200 000	10,95	978-3-259-01482-0
13	Apulien / Pouilles	1 : 200 000	10,95	978-3-259-01483-7
14	Kalabrien / Calabre	1 : 200 000	10,95	978-3-259-01484-4
15	Sizilien / Sicile	1 : 200 000	10,95	978-3-259-01494-3
16	Sardinien / Sardaigne	1 : 200 000	10,95	978-3-259-01486-8
	Spanien / Portugal **Espagne / Portugal** Format 13 x 25 cm			
17	Algarve – Lissabon / Algarve – Lisbonne	1 : 200 000	10,95	978-3-259-01490-5
18	Andalusien – Costa del Sol / Andalousie – Costa del Sol	1 :200 000	10,95	978-3-259-01492-9
19	Mallorca – Ibiza, Menorca, Formentera / Majorque – Ibiza, Minorque, Formentera	1 : 150 000	10,95	978-3-259-01493-6
20	Costa Brava – Barcelona / Costa Brava – Barcelone	1 : 200 000	10,95	978-3-259-01491-2

Spanien und Portugal / Espagne et Portugal

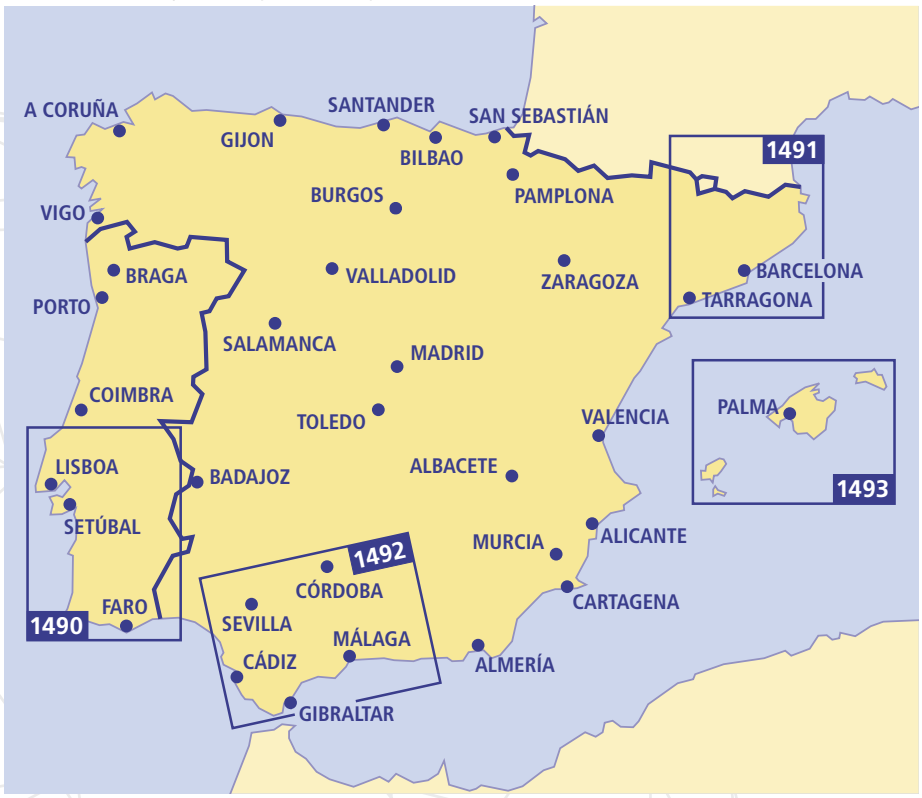

09



9 783259 014950

10



9 783259 013908

11



9 783259 014813

12



9 783259 014820

13

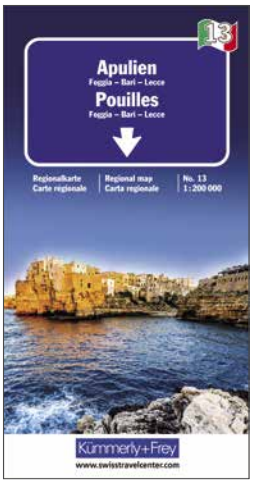

9 783259 014837

14



9 783259 014844

15

9 783259 014943

16



9 783259 014868

17

9 783259 014905

18



9 783259 014929

19

9 783259 014936

20



9 783259 014912

Nr. No	Titel Titre	Massstab Echelle	€ [D]	ISBN-Nr. No ISBN
	Deutschland / Allemagne Format 13 x 25 cm			
01	Deutsche Nordseeküste (Bremen – Hamburg) / Deutsche Nordseeküste (Brême – Hambourg)	1 : 275 000	8,95	978-3-259-01460-8
02	Deutsche Ostseeküste (Hamburg – Berlin) / Deutsche Ostseeküste (Hambourg – Berlin)	1 : 275 000	8,95	978-3-259-01461-5
03	Nordrhein-Westfalen (Köln – Ruhrgebiet) / Nordrhein-Westfalen (Cologne – Région de la Ruhr)	1 : 275 000	8,95	978-3-259-01464-6
04	Berlin – Brandenburg (Sachsen-Anhalt) / Berlin – Brandenbourg (Sachsen-Anhalt)	1 : 275 000	8,95	978-3-259-01465-3
05	Hessen – Rheinland-Pfalz (Saarland – Frankfurt a.M.) / Hessen – Rheinland-Pfalz (Saarland – Francfort)	1 : 275 000	8,95	978-3-259-01466-0
06	Bayern (Nord) Sachsen – Thüringen / Bavière (Nord) Sachsen – Thüringen	1 : 275 000	8,95	978-3-259-01467-7
07	Baden-Württemberg (Stuttgart – Schwarzwald) / Baden-Württemberg (Stuttgart – Forêt-Noire)	1 : 275 000	8,95	978-3-259-01462-2
08	Bayern Süd (München – Oberbayern) / Bavière Sud (Munich – Haute Bavière)	1 : 275 000	8,95	978-3-259-01463-9
	Frankreich / France Format 13 x 25 cm			
09	Bretagne	1 : 200 000	10,95	978-3-259-01417-2
10	Elsass – Vogesen – Schwarzwald / Alsace – Vosges – Forêt-Noire	1 : 200 000	10,95	978-3-259-01453-0
11	Korsika / Corse	1:150 000	10,95	978-3-259-01452-3
12	Provence – Côte d'Azur	1 : 200 000	10,95	978-3-259-01451-6

Deutschland / Allemagne

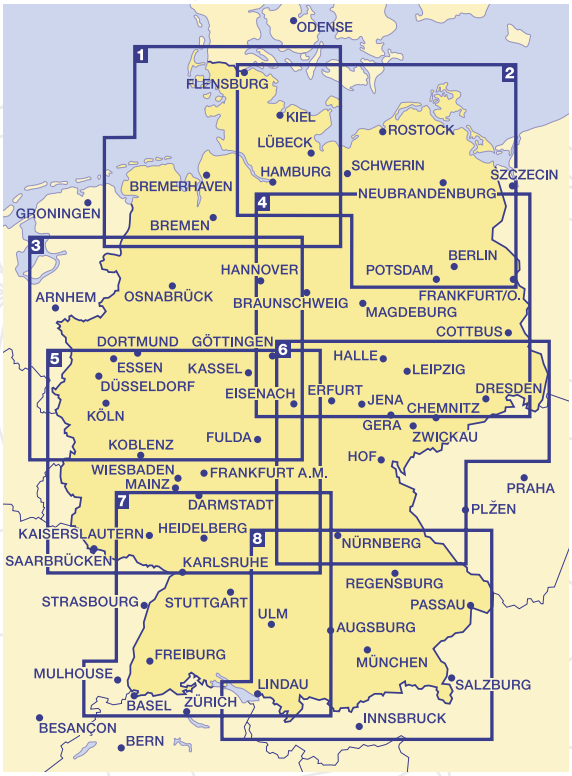

Frankreich / France

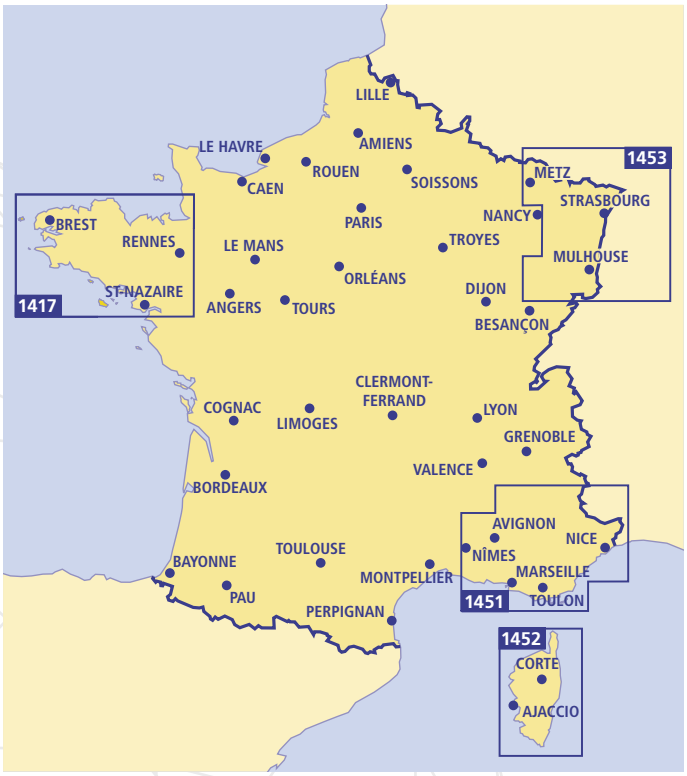

01



9 783259 014608

02



9 783259 014615

03



9 783259 014646

04



9 783259 014653

05



9 783259 014660

06



9 783259 014677

07



9 783259 014622

08

9 783259 014639

09



9 783259 014172

10



9 783259 014530

11

9 783259 014523

12

9 783259 014516

Nr. No	Titel Titre	Massstab Echelle	€ [D]	ISBN-Nr. No ISBN
	Norwegen / Norvège Format 13 x 25 cm			
01	Süd-Norwegen (Oslo – Stavanger – Bergen) / Norvège du Sud (Oslo – Stavanger – Bergen)	1 : 335 000	11,95	978-3-259-01031-0
02	Mittel-Norwegen (Oslo – Bergen – Ålesund) / Norvège Centrale (Oslo – Bergen – Ålesund)	1 : 335 000	11,95	978-3-259-01032-7
03	Mittel-Norwegen (Ålesund – Trondheim – Namsos) / Norvège Centrale (Ålesund – Trondheim – Namsos)	1 : 335 000	11,95	978-3-259-01033-4
04	Mittel-Norwegen (Lofoten – Narvik – Brønnøysund) / Norvège Centrale (Lofoten – Narvik – Brønnøysund)	1 : 400 000	11,95	978-3-259-01034-1
05	Nord-Norwegen (Tromsø – Nordkapp – Kirkenes) / Norvège du Nord (Tromsø – Nordkapp – Kirkenes)	1 : 400 000	11,95	978-3-259-01035-8
	Schweden / Suède Format 13 x 25 cm			
01	Süd-Schweden (Süd) (Malmö – Växjö – Kalmar) / Suède du Sud (Sud) (Malmö – Växjö – Kalmar)	1 : 250 000	11,95	978-3-259-01808-8
02	Süd-Schweden (West) (Göteborg – Karlstad) / Suède du Sud (Ouest) (Göteborg – Karlstad)	1 : 250 000	11,95	978-3-259-01809-5
03	Süd-Schweden (Ost) (Stockholm – Gotland) / Suède du Sud (Est) (Stockholm – Gotland)	1 : 250 000	11,95	978-3-259-01810-1
04	Mittel-Schweden (Gävle – Sundsvall – Mora) / Suède Centrale (Gävle – Sundsvall – Mora)	1 : 250 000	11,95	978-3-259-01811-8
05	Nord-Schweden (Süd) (Östersund – Umeå – Luleå) / Suède du Nord (Sud) (Östersund – Umeå – Luleå)	1 : 400 000	11,95	978-3-259-01812-5
06	Nord-Schweden (Nord) (Luleå – Kiruna – Narvik) / Suède du Nord (Nord) (Luleå – Kiruna – Narvik)	1 : 400 000	11,95	978-3-259-01813-2

Norwegen / Norvège

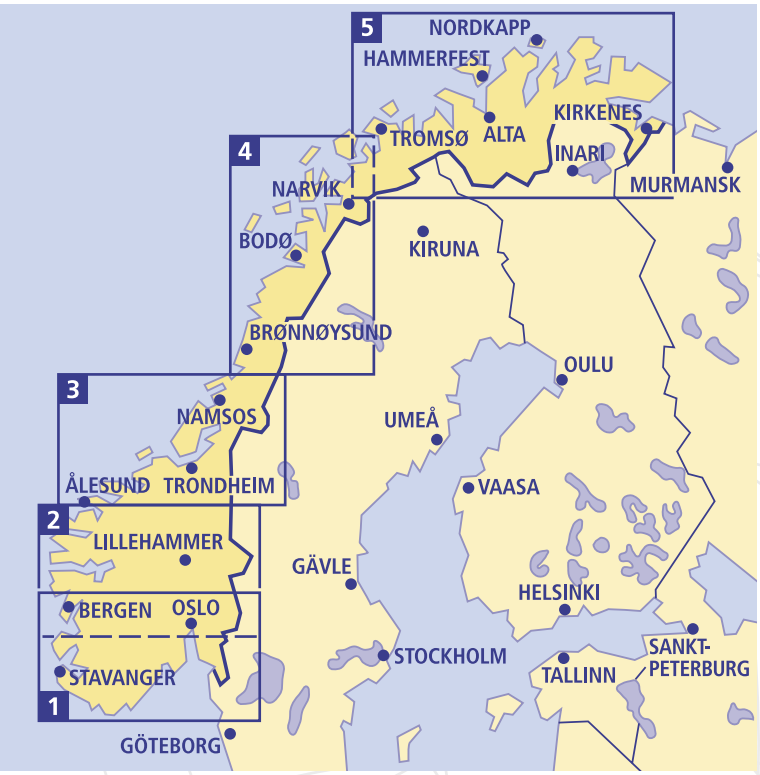

Schweden / Suède

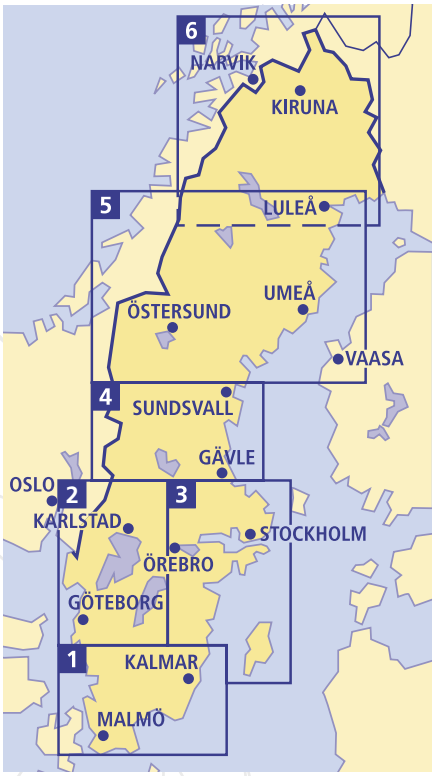

01



9 783259 010310

02



9 783259 010327

03



9 783259 010334

04



9 783259 010341

05



9 783259 010358

01



9 783259 018088

02



9 783259 018095

03

9 783259 018101

04



9 783259 018118

05



9 783259 018125

06



9 783259 018132

Nr. No	Titel Titre	Massstab Echelle	€ [D]	ISBN-Nr. No ISBN
	Dänemark / Danemark Format 13 x 25 cm			
01	Dänemark West / Danemark Ouest	1 : 200 000	10,95	978-3-259-01403-5
02	Dänemark Süd / Danemark du Sud	1 : 200 000	10,95	978-3-259-01404-2
	Grossbritannien / Grande-Bretagne Format 13 x 25 cm			
03	Südwest-England (Liverpool – Cardiff – Cornwall) / Angleterre du Sud-Ouest (Liverpool – Cardiff – Cornouailles)	1 : 300 000	11,95	978-3-8283-0849-7
04	Südost-England (London – Brighton – York) / Angleterre du Sud-Est (London – Brighton – York)	1 : 300 000	11,95	978-3-259-01333-5
05	Schottland / Ecosse	1 : 275 000	11,95	978-3-259-01359-5
	Österreich / Autriche Format 13 x 25 cm			
06	Niederösterreich, Wien, Burgenland / Basse-Autriche, Vienne, Burgenland	1 : 175 000	11,95	978-3-8283-0821-3
07	Oberösterreich, Salzkammergut / Haute-Autriche, Salzkammergut	1 : 175 000	11,95	978-3-8283-0820-6
08	Vorarlberg, Tirol / Vorarlberg, Tyrol	1 : 175 000	10,95	978-3-259-01296-3

Dänemark / Danemark

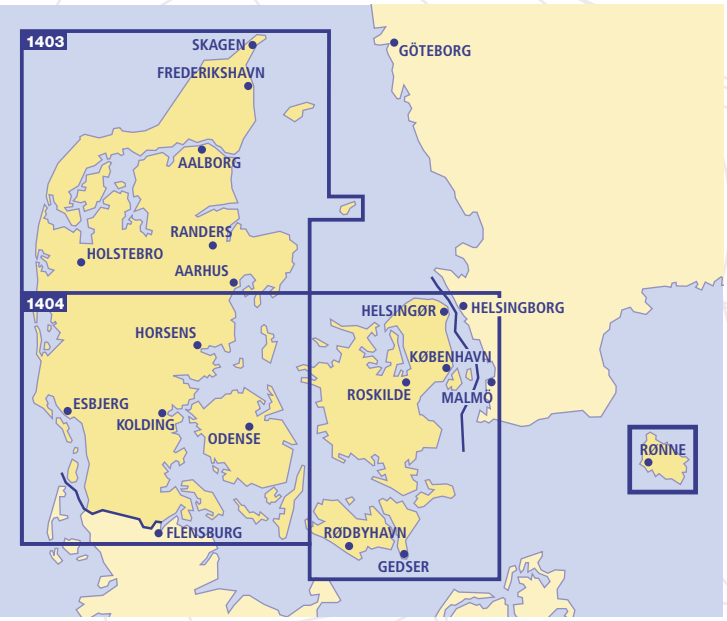

Grossbritannien / Grande-Bretagne

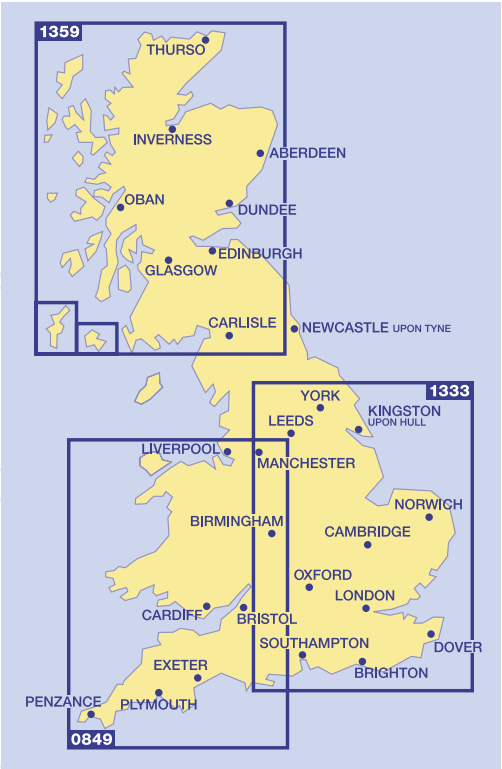

01

9 783259 014035

02



9 783259 014042

03



9 783828 308497

04



9 783259 013335

05



9 783259 013595

06

9 783828 308213

07

9 783828 308206

08

9 783259 012963

Österreich / Autriche

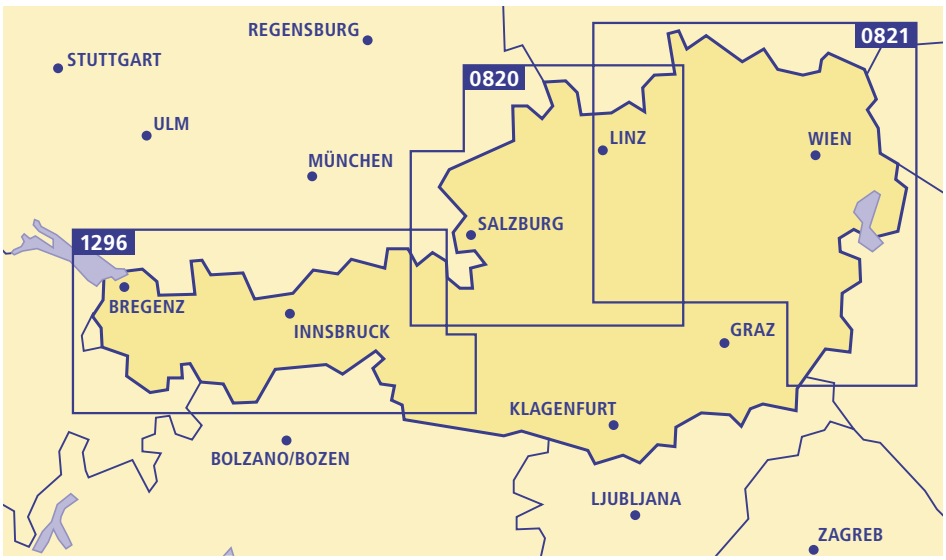

Nr. No	Titel Titre	Massstab Echelle	€ [D]	ISBN-Nr. No ISBN
	Thematische Karten / Cartes thématiques Format 13 x 25 cm			
01	Schweizerkarte des Öffentlichen Verkehrs / Carte Suisse des transports publics	1 : 275 000	19,80	978-3-259-00126-4
02	Railmap Europa / Railmap Europe	1 : 5 Mio.	12,95	978-3-259-00120-2
03	Schweiz, politische Karte / Suisse, carte politique Format 11 x 24 cm	1 : 600 000	9,80	978-3-259-00171-4
04	Schweiz, politische Karte / Suisse, carte politique	1 : 275 000	16,95	978-3-259-00107-3
05	Schweiz, Postleitzahlenkarte / Suisse, carte des numéros postaux d'acheminement	1 : 260 000	19,80	978-3-259-00100-4

01



9 783259 001264

02

9 783259 001202

03

9 783259 001714

04

9 783259 001073

05

9 783259 001004

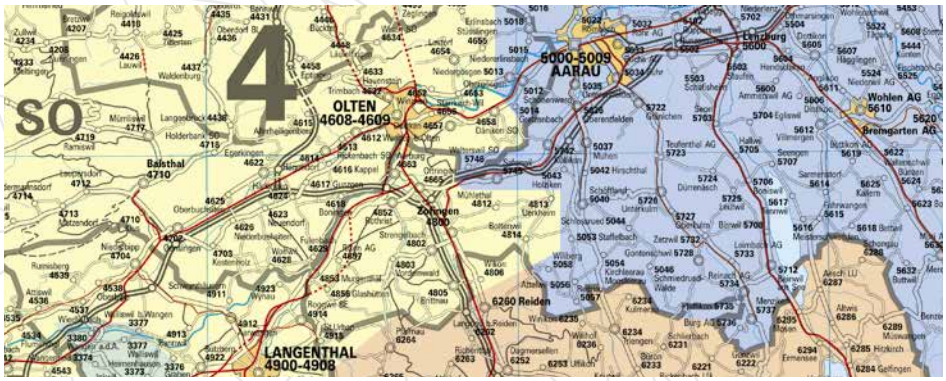

PLZ-Karte Schweiz 1: 260 000
Schnell gefunden! Auf dieser Karte ist die Postleitzahl direkt neben der Ortschaft platziert.

Carte NPA Suisse au 1: 260 000
Ne perdez plus de temps! Sur cette carte, le code postal est placé directement à côté de la localité.

Nr. No	Titel Titre		Massstab Echelle	€ [D]	ISBN-Nr. No ISBN
	Kunststoffrelief / Relief en matière plastique				
01	Schweiz, Kunststoffrelief / Suisse, relief en matière plastique	Format 81 x 65,5 cm	1 : 500 000	78,00	978-3-259-01020-4
01	Schweiz, Kunststoffrelief mit Holzrahmen / Suisse, relief en matière plastique avec cadre en bois	Format 81 x 65,5 cm	1 : 500 000	118,00	978-3-259-01021-1
01	Schweiz, Kunststoffrelief mit Holzrahmen weiss lackiert / Suisse, relief en matière plastique avec cadre en bois laqué blanc	Format 81 x 65,5 cm	1 : 500 000	133,00	978-3-259-01022-8
*	**Namen:** deutsch / **Noms:** allemand				

Die Schweiz, dreidimensional
Den tiefsten (Lago Maggiore, 195 m) und den höchsten (Dufourspitze, 4634 m) Punkt trennen Welten. Diese Tatsache wird einem so richtig bewusst, wenn die Höhenunterschiede plastisch dargestellt werden. Das Kunststoffrelief Schweiz von Kümmerly+Frey zeigt auf eindrückliche Weise unser Land mit seinen Bergen, Seen und Tälern.

La Suisse en trois dimensions
Entre le point le plus bas (Lac Majeur, 195 m) et le point culminant (Pointe Dufour, 4634 m) s'étend une infinité de reliefs. Ceci apparaît clairement lorsque les courbes de niveau sont représentées plastiquement. La carte des reliefs en plastique Kümmerly+Frey fait une démonstration éclairante de notre pays par ses montagnes, lacs et vallées.

ohne Rahmen / sans cadre
783259 010204

mit Holzrahmen / avec cadre en bois
783259 010211

mit Holzrahmen weiss / avec cadre en bois blanc
783259 010228

Nr. No	Titel Titre			€ [D]	ISBN-Nr. No ISBN
	Wanderführer / Bildbände K+F / **Guide de randonnées pédestres / Albums K+F**				
01	Mein Wallis, Mon Valais, My Valais, Franco Pfaller, 240 Seiten	D/F/E	Format 28 x 21 cm	34,90	978-3-259-03763-8
02	Unterwegs, Schweizer Persönlichkeiten und ihre Wege, Beat Straubhaar, 205 Seiten *		Format 19,2 x 24,7 cm	34,90	978-3-259-03739-3
03	Schweiz – Verliebt in schöne Orte, 312 Seiten Suisse – La magie des beaux sites, 312 pages	D/F/I	Format 28 x 21 cm	34,90	978-3-259-00303-9
*	Deutsche Ausgabe / Edition allemande				

Mein Wallis – Franco Pfaller's Lieblingsregionen
Franco Pfaller ist ein Augenmensch mit ganz viel Herz für die Schönheiten des Wallis. Seine Leidenschaft und Faszination für die Natur ist spürbar und überträgt sich auf Sie, während Sie das Werk in den Händen halten.

In feinfühligen Beschreibungen lässt er Sie durch alle Jahreszeiten daran teilhaben, wann, wie und wo er sich am liebsten aufhält und immer wieder neue Naturwunder entdeckt. Sein 3-sprachiges Fotobuch wird Ihre Neugier wecken, auf Ihre persönliche Art und Weise die faszinierenden Kulissen des Wallis zu entdecken.

Mon Valais – Les régions préférées de Franco Pfaller
Franco Pfaller possède un œil aiguisé pour capturer au moyen de son appareil photo les beautés de son Valais bien-aimé. Sa passion et sa fascination pour la nature se ressentent et se transmettent à quiconque voudra bien se plonger dans ce beau livre.

Avec des descriptions subtiles, il nous fascine pour les beautés de la nature qu'il ne cesse de redécouvrir et nous emmène dans ses lieux favoris tout au fil des saisons. Son livre de photos en trois langues éveillera votre curiosité et vous incitera à aller découvrir les paysages fascinants du Valais à votre manière.

Unterwegs – Wander- und Lebenswege von Schweizer Prominenz
Gespräche mit 24 Persönlichkeiten aus Sport, Kultur und Wirtschaft auf einem ihrer Lieblingswege.
Ein authentisches Wanderbuch mit Lebens- und Wanderwegen. Durch die gezielte Auswahl der Prominenten sind die Wanderziele in der ganzen Schweiz verteilt.

Das Buch enthält über 200 Bilder der Wanderungen und Tipps zu Sehenswürdigkeiten unterwegs. Kartenausschnitte und Höhenprofile motivieren zum Nachwandern. Dazu gehören praktische Infos zu Dauer und Anforderungen sowie Angaben über ÖV-Verbindungen. Jeder Persönlichkeit sind acht Seiten gewidmet.

01

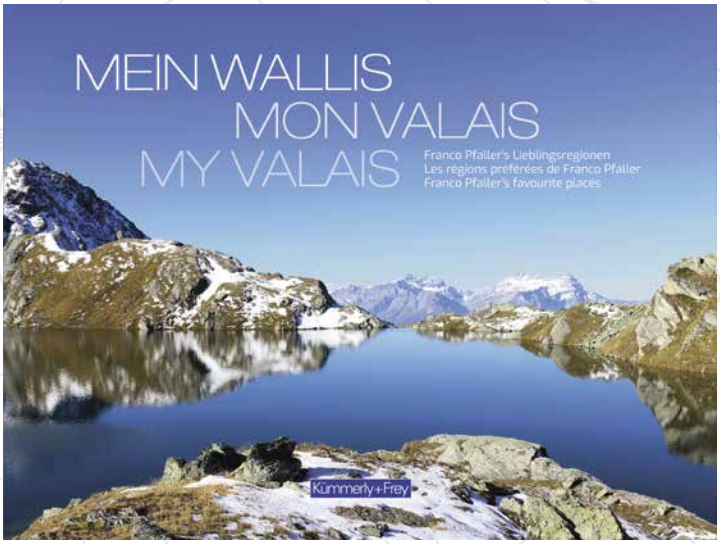

9 783259 037638

02

9 783259 037393

03

Schweiz - Verliebt in schöne Orte
50 aussergewöhnliche Ortschaften
Dieser Bildband führt Sie zu 50 auserwählten Ortschaften in der ganzen Schweiz, die Sie bestimmt noch nicht alle kennen. Viele davon sind wahre Geheimtipps. Die vorgestellten Orte gehören zum Bundesinventar der schützenswerten Ortsbilder der Schweiz von nationaler Bedeutung (ISOS). Das Inventar wird durch den Bund erarbeitet und zählt über 1000 Ortsbilder. Es dokumentiert die wertvollsten Siedlungen der Schweiz mit dem Ziel, die Architekturvielfalt unseres Landes zu bewahren sowie eine nachhaltige Planung und hohe Baukultur zu fördern.

Alle Orte lassen sich bequem entlang der Grand Tour of Switzerland entdecken, welche die wichtigsten Sehenswürdigkeiten der Schweiz auf den schönsten Strassenabschnitten verbindet.

Suisse – La magie des beaux sites
50 sites exceptionnels
Ce recueil de photos vous invite à la découverte de 50 sites sélectionnés dans toute la Suisse. Vous ne les connaîtrez certainement pas tous car un grand nombre d'entre eux se situent en dehors des sentiers battus. Les localités présentées sont inscrites à l'Inventaire fédéral des sites construits d'importance nationale à protéger en Suisse (ISOS). Établi par la Confédération, cet inventaire compte plus de 1000 sites. Il recense les localités les plus remarquables de Suisse dans le but de préserver la diversité architecturale de notre pays et d'encourager une planification durable et une culture du bâti de qualité.

Reliant les principales curiosités de Suisse, le Grand Tour de Suisse permet de découvrir facilement tous ces sites au long des plus beaux tronçons routiers.

Nr. No	Titel Titre		€ [D]	ISBN-Nr. No ISBN
	Bildwanderführer und Erlebnis-Tagebuch K+F / **Guides de randonnées et journal personnel k+F K+F**			
01	Raus und Wandern Schweiz, Wolfgang Heitzmann *	Format 15,4 x 22,4 cm	29,90	978-3-259-03774-4
02	Raus und Wandern Bodensee, Wolfgang Heitzmann *	Format 15,4 x 22,4 cm	29,90	978-3-259-03775-1
03	Raus und Wandern Erlebnis-Tagebuch *	Format 12,4 x 17,5 cm	14,90	978-3-259-03776-8
	Mountainbike- und E-Mountainbike-Führer K+F / **Guides VTT et VTT électriques K+F**	Format 15,4 x 22,4 cm		
04	Raus und Mountainbiken / E-Mountainbiken Wallis *		29,90	978-3-259-03777-5
05	Raus und Mountainbiken / E-Mountainbiken Tessin *		29,90	978-3-259-03778-2
*	Deutsche Ausgabe / Edition allemande			

Wanderführer mit 30 aussergewöhnlichen Touren mit Bildern zu den besten Fotospots.
Die perfekte Kombination aus Bildband und Wanderführer beschreibt die schönsten Wanderwege und Aussichten in 30 detaillierten Tourenbeschreibungen. Ein Team aus jungen Fotografen und Wanderern liefert hierzu Wanderrouten und Kartografie gepaart mit einzigartigen Fotografien in einem Buch, die zu Traummomenten an der frischen Luft einladen. Zusätzlich geben die Profifotografen Tipps, wie die einzelnen Aussichten mit der eigenen Kamera festgehalten werden können, um die gesammelten Raus-Erlebnisse auch noch zu Hause zu geniessen.

Dein Erlebnis-Tagebuch für unterwegs mit vielen leeren Seiten zur eigenen Gestaltung.
Hochwertiges Wandernotizbuch mit Platz zum Planen von 70 Wandertouren. Werde mit dem Wander- und Tourenbuch selbst zum Gestalter eigener Raus-Momente an der frischen Luft.

01 **NEW**

9 783259 037744

02 **NEW**

9 783259 037751

03 **NEW**

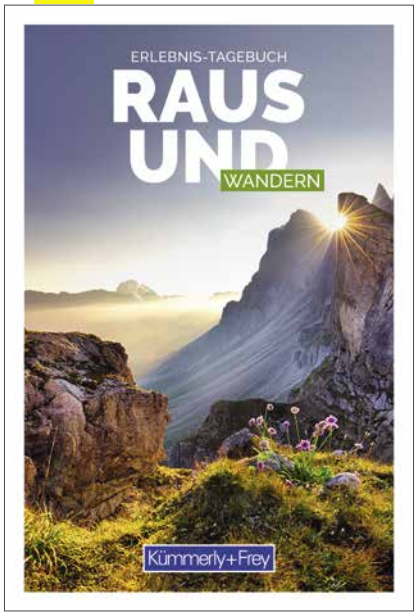

9 783259 037768

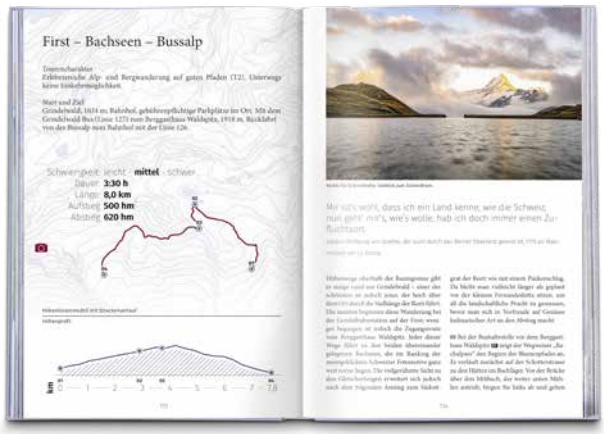

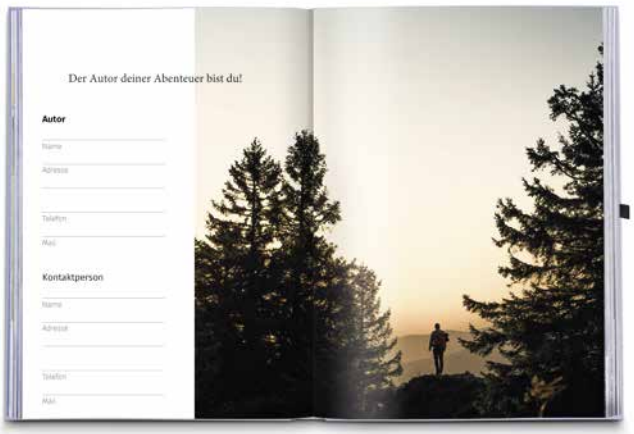

04 **NEW**

9 783259 037775

05 **NEW**

9 783259 037782

Bikeführer mit aussergewöhnlichen Mountainbike- und E-Mountainbike-Touren.
Diese Bikeführer sind die perfekte Inspiration für die Planung der nächsten Touren. Sie beschreiben offiziell homologierte Biketouren und Flowtrails. Inspirierende Bilder, kombiniert mit übersichtlichen Informationen der Touren bezüglich Schwierigkeitsgrade in Technik und Kondition. Ausprägungen in den Faktoren Erlebnis und Landschaft werden abgerundet mit einem Höhenprofil. Der Verlauf der Touren wird in Detailkarten dargestellt. Zusatzinformationen über besonders für E-MTB geeignete Touren, sowie Singeltrails und die Erreichbarkeit der Touren machen grosse Vorfreude auf ein unvergessliches Raus-Erlebnis.

Nr. No	Titel Titre		€ [D]	ISBN-Nr. No ISBN
	Wanderführer Schweiz K+F / Guides de randonnées pédestres Suisse K+F			
01	Wanderparadies Schweiz *	Format 13 x 22 cm	24,90	978-3-259-03766-9
02	Berner Oberland, Wolfgang Heitzmann, 288 Seiten *	Format 10,8 x 17,5 cm	21,90	978-3-259-03741-6
03	Engadin und Südbünden, Wolfgang Heitzmann, 288 Seiten *	Format 10,8 x 17,5 cm	21,90	978-3-259-03742-3
04	Graubünden Nord, Wolfgang Heitzmann, 324 Seiten *	Format 10,8 x 17,5 cm	21,90	978-3-259-03755-3
05	Tessin, Peter Mertz, 232 Seiten *	Format 10,8 x 17,5 cm	21,90	978-3-259-03752-2
06	Vierwaldstättersee / Gotthard (Zentralschweiz), Franz Wille, 268 Seiten *	Format 10,8 x 17,5 cm	21,90	978-3-259-03740-9
07	Wallis, Wolfgang Heitzmann, 324 Seiten *	Format 10,8 x 17,5 cm	21,90	978-3-259-03754-6
08	Zürich / Zürichsee, Franz Wille, 232 Seiten *	Format 10,8 x 17,5 cm	21,90	978-3-259-03753-9
*	Deutsche Ausgabe / Edition allemande			

Wanderführer mit Tourenkarte zum Mitnehmen. Touren mit Höhenprofil und Kartenausschnitt. Wander-Infos, Unterkunft und Verpflegung. GPX-Daten kostenlos zum Download.
Diese Wanderführer begleiten Sie durch Ihre gewählte Wanderdestination und machen Sie aufmerksam auf Sehenswertes an Kultur und Natur. Die Kartenausschnitte bieten Ihnen örtliche Orientierung. Fakten und Berichte im Wanderführer erzählen Ihnen Geschichten rund um die Gegend.

01

9 783259 037669

02



9 783259 037416

03

9 783259 037423

04



9 783259 037553

05



9 783259 037522

06

9 783259 037409

07



9 783259 037546

08

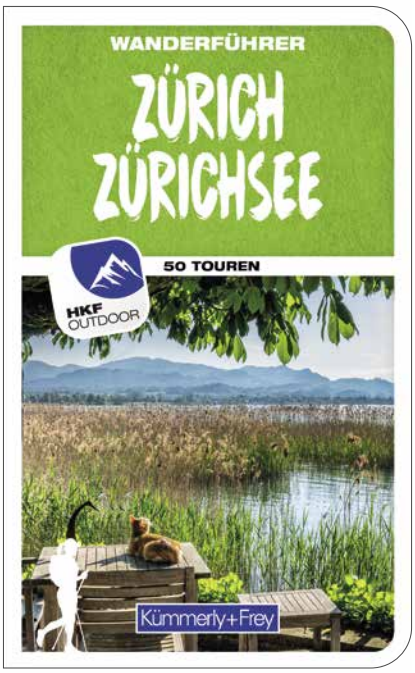

9 783259 037539

Nr. No	Titel Titre		€ [D]	ISBN-Nr. No ISBN
	Wanderführer International K+F / **Guides de randonnées pédestres international K+F**	Format 10,8 x 17,5 cm		
01	Bretagne, Michael Will *	280 Seiten	14,90	978-3-259-03757-7
02	Irland, Peter Schwänz *	268 Seiten	14,90	978-3-259-03758-4
03	Korsika, Peter Mertz *	296 Seiten	14,90	978-3-259-03745-4
04	Lago Maggiore, Iris Kürschner und Gerhard Stummvoll *	232 Seiten	14,90	978-3-259-03764-5
05	Madeira, Peter Mertz *	276 Seiten	14,90	978-3-259-03743-0
06	Mallorca, Wolfgang Heitzmann *	272 Seiten	14,90	978-3-259-03744-7
07	Sardinien, Gerhard Stummvoll und Astrid Sturm *	292 Seiten	14,90	978-3-259-03756-0
*	Deutsche Ausgabe / Edition allemande			

02



9 783259 037584

03



9 783259 037454

04

9 783259 037645

05

9 783259 037430

06



9 783259 037447

07



9 783259 037560

Nr. No	Titel Titre	€ [D]	ISBN-Nr. No ISBN
	Freizeitführer Erlebnis Schweiz / **Guides pour les loisirs** Format 12,5 x 18,7 cm, 144-168 Seiten		
01	Velotouren mit Kindern *	23,90	978-3-259-03769-0
02	Bergbahnwanderungen *	23,90	978-3-259-03772-0
03	Wanderungen zu Flora und Fauna *	23,90	978-3-259-03770-6
04	Wandern über Hängebrücken *	23,90	978-3-259-03771-3
05	Découverte Suisse Randonnée	23,90	978-3-259-03767-6
06	Découverte Suisse Rando à vélo	23,90	978-3-259-03768-3
*	Deutsche Ausgabe / Edition allemande		

Erlebnis Schweiz
20 Bände voller Tipps und Empfehlungen für eine aktive Freizeit: Spektakuläre, trendige, (ent-)spannende und ausgefallene Touren und Ziele! Couch-Potatoes waren gestern – heute ist aktive Freizeitgestaltung angesagt. Spass und Spannung, Action und Unterhaltung, Einblicke in Unbekanntes, Ausflüge in die Natur, in Städte und zu Sehenswürdigkeiten liegen im Trend. Und das Angebot ist unüberschaubar.

Erlebnis Schweiz – Velotouren mit Kindern leitet Sie und Ihre Kids auf kindgerechten und abenteuerlichen Velorouten durch märchenhafte Natur und zu spannenden Entdeckungen am Wegesrand.

Erlebnis Schweiz – Bergbahnwanderungen verknüpft das Abenteuer von Fahrten mit den spektakulärsten Bergbahnen der Schweiz mit wunderschönen Wanderungen in der grandiosen Bergwelt der Schweiz.

Erlebnis Schweiz – Wandern zu Flora und Fauna lässt Entdeckerherzen höher schlagen und nimmt Sie mit auf spannende Exkursionen, die Ihnen die faszinierenden Geheimnisse und die grandiose Artenvielfalt der alpinen Tier- und Pflanzenwelt offenbaren!

Erlebnis Schweiz – Wandern über Hängebrücken verspricht Bewegung in prächtiger Natur und dazu das spannende Abenteuer, Abgründe und Täler, Schluchten und Wasserläufe auf teils engen und schwankenden Hängebrücken zu überqueren.

Découverte Suisse
2 volumes plein d'astuces et de bons conseils pour des loisirs actifs: itinéraires et destinations spectaculaires, trendy, fascinants, reposants et hors des sentiers battus! Les vacances passées à ne rien faire, c'est terminé! Aujourd'hui, congés rime avec bouger. Divertissement, dépassement de soi, exploration et découverte de la nature, des villes et de leurs attractions sont à l'ordre du jour. Et l'offre est foisonnante.

Découverte Suisse – Randonnée
Ce volume consacré à la marche s'adresse aux amoureux de sport et de nature et aux familles. Il réunit les plus belles randonnées, avec description, conseils de visite, carte et profil topographique.

Découverte Suisse – Rando à vélo
Ce volume consacré au vélo s'adresse aux cyclistes et vététistes amateurs comme aux plus sportifs. Il réunit les plus belles randonnées, avec description, conseils de visite, carte et profil topographique.

01 **NEW**



9 783259 037690

02 **NEW**

9 783259 037720

03 **NEW**



9 783259 037706

04 **NEW**



9 783259 037713

05 **NEW**



9 783259 037676

06 **NEW**

9 783259 037683

Nr. No	Titel Titre	€ [D]	ISBN-Nr. No ISBN
	Freizeitführer Erlebnis Schweiz / **Guides pour les loisirs** Format 12,5 x 18,7 cm, 144-168 Seiten		
07	Wandern mit Aussicht *	23,90	978-3-259-03760-7
08	Wandern am Wasser *	23,90	978-3-259-03761-4
09	Wandern in den Weinbergen *	23,90	978-3-259-03759-1
10	Velotouren am Wasser *	23,90	978-3-259-03762-1
11	E-Mountainbike Touren *	23,90	978-3-259-03751-5
12	E-Bike Touren *	23,90	978-3-259-03750-8
13	Wandern mit Kindern *	23,90	978-3-259-03749-2
14	Wandern & Geniessen *	23,90	978-3-259-03748-5
15	Kids *	23,90	978-3-259-03746-1
*	Deutsche Ausgabe / Edition allemande		

Erlebnis Schweiz – Wandern mit Aussicht entführt Sie auf wunderschönen Wanderrouten zu den spektakulärsten Panorama-Ausblicken der Schweiz. Auf Graten, Gipfeln und anderen Aussichtspunkten schweift Ihr Blick weit übers Land.

Erlebnis Schweiz – Wandern am Wasser leitet Sie an Flüssen, Bächen und Seen entlang, nimmt Sie mit in wildromantische Schluchten, zu rauschenden Wasserfällen und stillen Bergseen – vielerorts lockt der Sprung ins kühle Nass.

Erlebnis Schweiz – Wandern in den Weinbergen verknüpft die Bewegung in prächtiger Natur mit dem Erlebnis der uralten Kultur des Rebbaus. Weingenuss nicht ausgeschlossen …!

Erlebnis Schweiz – Velotouren am Wasser verbindet Biker- mit Badespass – auch für die ganze Familie! Die Challenges bei den Touren an quirligen Wasserläufen, Flüssen und lauschigen Seen sind unterschiedlich, fast an jeder Route finden sich attraktive Badestellen.

Erlebnis Schweiz – E-MTB Touren führt Sie durch die Schweiz als E-Bike-Paradies.
Ein Guide zu gigantischen Erlebnissen mit dem E-Mountain-Bike!

Erlebnis Schweiz – E-Bike-Touren nimmt Sie mit auf grandiose Touren durch die schönsten und spektakulärsten Ecken der Schweiz. Natur, Kultur und regionale Spezialitäten machen das E-Bike-Vergnügen perfekt.

Erlebnis Schweiz – Wandern mit Kindern macht Ihre Kids bei Abenteuern in der Natur zu Forschern und Entdeckern, empfiehlt spannende Erlebnisse mit Tieren, führt sie auf verwunschenen Pfaden zu Schätzen, Geistern, Feen und Riesen…

Erlebnis Schweiz – Wandern und Geniessen entführt Sie auf wunderschönen Wanderwegen zu fantastischen Hütten und Beizlis, die kulinarische Spezialitäten der Region in gehobener Qualität servieren – ein Wandererlebnis mit allen Sinnen.

Erlebnis Schweiz – Kids weist Ihnen und Ihrem Nachwuchs den Weg zu den Highlights des Landes für Minis, Kids und Teenies: Klettern, Bouldern, Raften, Biken, Besuche bei Hexen und Tieren, in Museen und Erlebniswelten, Exkursionen zum Goldwaschen und zu Schatzsuchen – die Vielfalt der Angebote im Land ist unglaublich, Spass, Action und Abenteuer sind garantiert!

07



9 783259 037607

08



9 783259 037614

09



9 783259 037591

10



9 783259 037621

11



9 783259 037515

12



9 783259 037508

13



9 783259 037492

14

9 783259 037485

15

9 783259 037461

Nr. No	Titel Titre	€ [D]	ISBN-Nr. No ISBN
	Freizeitführer Erlebnis Schweiz / **Guides pour les loisirs** Format 12,5 x 18,7 cm, 144-168 Seiten		
16	Brauchtum *	23,90	978-3-259-03747-8
17	Wandern *	23,90	978-3-259-03736-2
18	Velotouren *	23,90	978-3-259-03737-9
19	Entspannt *	23,90	978-3-259-03732-4
20	Urban *	23,90	978-3-259-03734-8
21	Aktiv *	23,90	978-3-259-03733-1
22	Einblicke *	23,90	978-3-259-03735-5
*	Deutsche Ausgabe / Edition allemande		

Erlebnis Schweiz – Brauchtum präsentiert typisch eidgenössische Traditionen und führt Sie termingenau zu den Orten, Veranstaltungen und Höhepunkten im Jahr, die Ihnen die authentischsten und spektakulärsten lokalen, regionalen und nationalen Bräuche der Schweiz nahebringen und zum Mitfeiern einladen.

Erlebnis Schweiz – Wandern richtet sich an Sportfreunde, Naturliebhaber und Familien und stellt – mit Tourenbeschreibung und Karte – die attraktivsten Wanderrouten des Landes vor.

Erlebnis Schweiz – Velotouren präsentiert die schönsten Velotouren in der Schweiz, jeweils mit Karte und Höhenprofil.

Erlebnis Schweiz – Entspannt widmet sich dem Thema «Badis»: Trendige Wellness-Oasen und Erlebnisbäder, idyllische Naturseen, Strand- und Freibäder, oft vor fantastischer Kulisse. Hier bleiben keine Wünsche offen.



16

9 783259 037478

17



9 783259 037362

18



9 783259 037379

19



9 783259 037324

20



9 783259 037348

21



9 783259 037331

22



9 783259 037355

Erlebnis Schweiz – Urban führt in die grossen Städte des Landes – zu den Top-Sehenswürdigkeiten ebenso wie zu den aktuellen urbanen Hotspots und Architektur-Highlights.

Erlebnis Schweiz – Aktiv stellt Sommer-Freizeitangebote für die ganze Familie in der Natur vor: Von Sommer-Rodelbahnen reicht das Angebot über Hochseilparks zu Anlagen für Swingolf, Skaten, Trekking, Wasserski, Trottinett, Rafting…

Erlebnis Schweiz – Einblicke offeriert ungewöhnliche Ausflugsideen für Gruppen, Vereine und Familien – von der Trüffelsuche bei Yverdon-les-Bains bis zur Spitzenforschung in Villigen.

Nr. No	Titel Titre	Massstab Echelle	€ [D]	ISBN-Nr. No ISBN
	Freizeitführer / Guide de randonnée Format 11 x 20 cm			
02	Wanderführer Schweiz *		19,80	978-3-259-03765-2
	Freizeitkarte / Carte de loisirs Format 12,2 x 23 cm			
01	Schweiz, Freizeitkarte / Suisse, carte des loisirs	1 : 275 000	19,80	978-3-259-00359-6
*	Deutsche Ausgabe / Edition allemande			

01

9 783259 037652

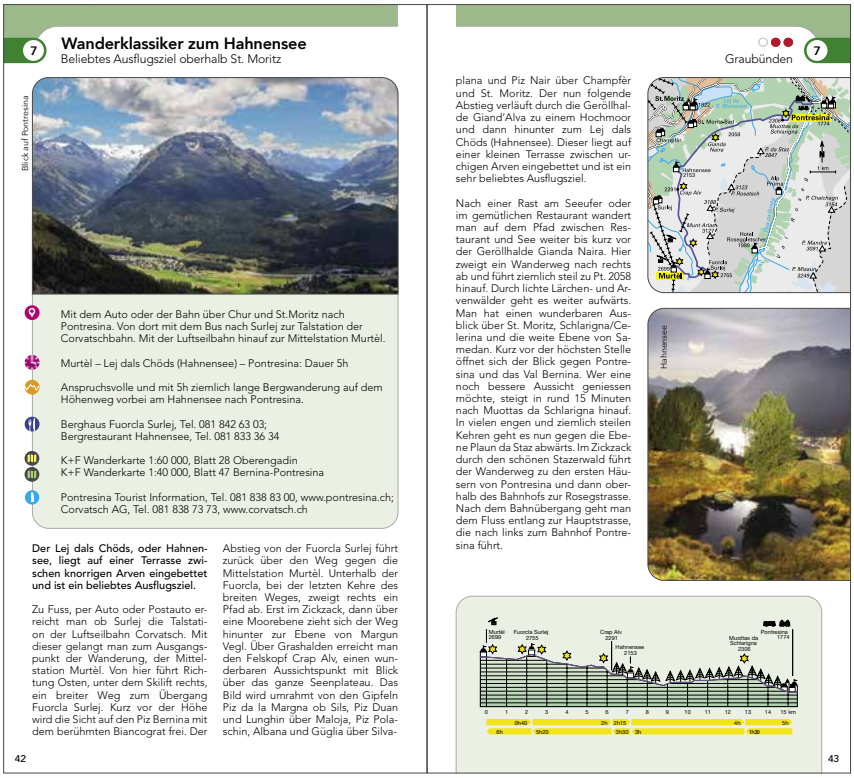

7 **Wanderklassiker zum Hahnensee**
Beliebtes Ausflugsziel oberhalb St. Moritz

Blick auf Pontresina

Mit dem Auto oder der Bahn über Chur und St.Moritz nach Pontresina. Von dort mit dem Bus nach Surlej zur Talstation der Corvatschbahn. Mit der Luftseilbahn hinauf zur Mittelstation Murtèl.

Murtèl – Lej dals Chöds (Hahnensee) – Pontresina: Dauer 5h

Anspruchsvolle und mit 5h ziemlich lange Bergwanderung auf dem Höhenweg vorbei am Hahnensee nach Pontresina.

Berghaus Fuorcla Surlej, Tel. 081 842 63 03;
Bergrestaurant Hahnensee, Tel. 081 833 36 34

K+F Wanderkarte 1:60 000, Blatt 28 Oberengadin
K+F Wanderkarte 1:40 000, Blatt 47 Bernina-Pontresina

Pontresina Tourist Information, Tel. 081 838 83 00, www.pontresina.ch;
Corvatsch AG, Tel. 081 838 73 73, www.corvatsch.ch

Der Lej dals Chöds, oder Hahnensee, liegt auf einer Terrasse zwischen knorrigen Arven eingebettet und ist ein beliebtes Ausflugsziel.

Zu Fuss, per Auto oder Postauto erreicht man ob Surlej die Talstation der Luftseilbahn Corvatsch. Mit dieser gelangt man zum Ausgangspunkt der Wanderung, der Mittelstation Murtèl. Von hier führt Richtung Osten, unter dem Skilift rechts, ein breiter Weg zum Übergang Fuorcla Surlej. Kurz vor der Höhe wird die Sicht auf den Piz Bernina mit dem berühmten Biancograt frei. Der Abstieg von der Fuorcla Surlej führt zurück über den Weg gegen die Mittelstation Murtèl. Unterhalb der Fuorcla, bei der letzten Kehre des breiten Weges, zweigt rechts ein Pfad ab. Erst im Zickzack, dann über eine Moorebene zieht sich der Weg hinunter zur Ebene von Margun Vegl. Über Grashalden erreicht man den Felskopf Crap Alv, einen wunderbaren Aussichtspunkt mit Blick über das ganze Seenplateau. Das Bild wird umrahmt von den Gipfeln Piz da la Margna ob Sils, Piz Duan und Lunghin über Maloja, Piz Polaschin, Albana und Güglia über Silvaplana und Piz Nair über Champfèr und St. Moritz. Der nun folgende Abstieg verläuft durch die Geröllhalde Giand'Alva zu einem Hochmoor und dann hinunter zum Lej dals Chöds (Hahnensee). Dieser liegt auf einer kleinen Terrasse zwischen urchigen Arven eingebettet und ist ein sehr beliebtes Ausflugsziel.

Nach einer Rast am Seeufer oder im gemütlichen Restaurant wandert man auf dem Pfad zwischen Restaurant und See weiter bis kurz vor der Geröllhalde Gianda Naira. Hier zweigt ein Wanderweg nach rechts ab und führt ziemlich steil zu Pt. 2058 hinauf. Durch lichte Lärchen- und Arvenwälder geht es weiter aufwärts. Man hat einen wunderbaren Ausblick über St. Moritz, Schlarigna/Celerina und die weite Ebene von Samedan. Kurz vor der höchsten Stelle öffnet sich der Blick gegen Pontresina und das Val Bernina. Wer eine noch bessere Aussicht geniessen möchte, steigt in rund 15 Minuten nach Muottas da Schlarigna hinauf. In vielen engen und ziemlich steilen Kehren geht es nun gegen die Ebene Plaun da Staz abwärts. Im Zickzack durch den schönen Stazerwald führt der Wanderweg zu den ersten Häusern von Pontresina und dann oberhalb des Bahnhofs zur Rosegstrasse. Nach dem Bahnübergang geht man dem Fluss entlang zur Hauptstrasse, die nach links zum Bahnhof Pontresina führt.

Graubünden 7

Hahnensee

42 43

Wanderführer Schweiz
50 Wanderrouten mit Fotos, Routenkarten und Höhenprofile, Anfahrtsbeschreibung zum Ausgangspunkt, Zeit der Wanderung, Schwierigkeitsgrad, Hütten und Bergrestaurants, Markierung, Blick auf Wetterbedingungen und Geologie.

Edition allemande.

02



9 783259 003596

Freizeitkarte Schweiz
Wanderland – Mountainbikeland – Kanuland – Veloland und Skatingland
Outdoorkarte im Massstab 1:275 000 mit den nationalen und regionalen Routen.

Carte des loisirs Suisse
La Suisse à pied – La Suisse en VTT – La Suisse en canoë – La Suisse à vélo et la Suisse en skate
Carte outdoor, échelle 1:275 000 avec itinéraires nationaux et régionaux.

Die schönsten Wandertouren erleben
Planen, entdecken und die besten Touren mitnehmen- gedruckt, im Web und Mobile.
Diese Wanderkarten im Massstab 1:40 000 sind die ideale Grundlage für die Planung einer Wandertour. Die präzise Kartografie zeigt die begehbaren Wanderwege inklusive Klassifizierung. Informationen zu Unterkunft und Verpflegung, Autobuslinien mit Haltestellen, Bergbahnen, Regionalparks, Sehenswürdigkeiten und vieles mehr sind auch in der App enthalten. Dank der reiss- und wetterfesten Papierqualität ist die Karte überall ein treuer Begleiter. GPS tauglich, 25 Meter Höhenkurven.

Découvrez les plus belles randonnées pédestres
Planifiez, découvrez et emportez avec vous les plus belles randonnées pédestres – sur papier, sur le Web et le mobile.
Ces cartes de randonnée à l'échelle 1:40 000 constituent la base idéale pour la planification d'une randonnée pédestre. La cartographie précise indique les sentiers de randonnée pédestre ainsi que leur classification. Des informations telles que l'hébergement et les restaurants, les itinéraires d'autobus avec arrêts, les chemins de fer de montagne, les parcs régionaux, les curiosités et bien plus encore sont également inclus dans l'application. Grâce à la qualité du papier indéchirable et résistant aux intempéries, la carte est un compagnon fidèle par tous les temps. Compatible avec le GPS, courbes d'élévation de 25 mètres.

Blatteinteilung Wanderkarten
Assemblage des cartes de randonnée pédestre

1:40 000

Fernwanderwege Schweiz 1:301 000

1 Schaffhausen
2 Bodensee West
3 Bodensee Ost
4 Jura – Ajoie
5 Basel
6 Aargau West
7 Aargau Ost
8 Zürcher Unterland
9 Appenzell – Säntis
10 Franches-Montagnes
11 Solothurn
12 Luzern
13 Zürichsee
14 Rapperswil-Jona
15 Walensee
16 Val de Travers
17 Murten
18 Bern
19 Emmental – Entlebuch
20 Vierwaldstättersee
21 Schwyz – Glarus
22 Sarganserland
23 Prättigau
24 Unterengadin
25 Vallée de Joux
26 Yverdon-les-Bains – Lausanne
27 Moléson – Romont
28 Gantrisch
29 Simmental
30 Thunersee
31 Jungfrau-Region
32 Hasliberg – Grimsel
33 Andermatt – Surselva
34 Flims – Laax
35 Arosa – Lenzerheide – Savognin
36 Davos – St. Moritz
37 Nationalpark – Val Müstair
38 Nyon – Genève
39 Dents du Midi
40 Nendaz – Crans-Montana
41 Grächen – Leukerbad
42 Simplon – Aletsch
43 Leventina
44 Locarno
45 Bellinzona – San Bernardino
46 Silvaplana – Bergell
47 Bernina – Pontresina
48 Grand-St-Bernard
49 Zermatt – Saas-Fee
50 Lugano

Nr. No	Titel Titre	Massstab Echelle	€ [D]	ISBN-Nr. No ISBN
	Wanderkarten Schweiz K+F / **Cartes de randonnées pédestres Suisse K+F** Format 11,1 x 20 cm			
0	Parc régional Gruyère Pays-d'Enhaut	1 : 40 000	22,90	978-3-259-00302-2
00	Fernwanderwege Schweiz / Randonnées longue distance en Suisse	1 : 301 000	22,90	978-3-259-00361-9
01	Schaffhausen, Zürcher Weinland	1 : 40 000	22,90	978-3-259-02301-3
02	Bodensee West, Thurgau	1 : 40 000	22,90	978-3-259-02302-0
03	Bodensee Ost	1 : 40 000	22,90	978-3-259-02303-7
04	Jura – Ajoie	1 : 40 000	22,90	978-3-259-02304-4
05	Basel / Solothurner Jura Bâle / Jura Soleurois	1 : 40 000	22,90	978-3-259-02305-1
06	Aargau West, Olten – Aarau	1 : 40 000	22,90	978-3-259-02306-8
07	Aargau Ost, Lenzburg, Baden	1 : 40 000	22,90	978-3-259-02307-5
08	Zürcher Unterland, Winterthur	1 : 40 000	22,90	978-3-259-02308-2
09	Appenzell – Säntis / St. Gallen	1 : 40 000	22,90	978-3-259-02309-9
10	Franches-Montagnes / Lac de Bienne	1 : 40 000	22,90	978-3-259-02310-5
11	Solothurn, Oberaargau	1 : 40 000	22,90	978-3-259-02311-2
12	Luzern, Willisau – Sursee	1 : 40 000	22,90	978-3-259-02312-9

0

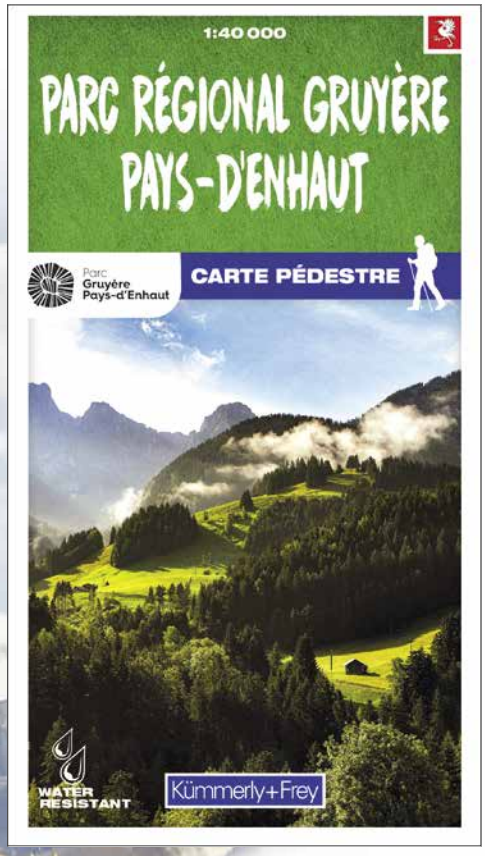

9 783259 003022

00

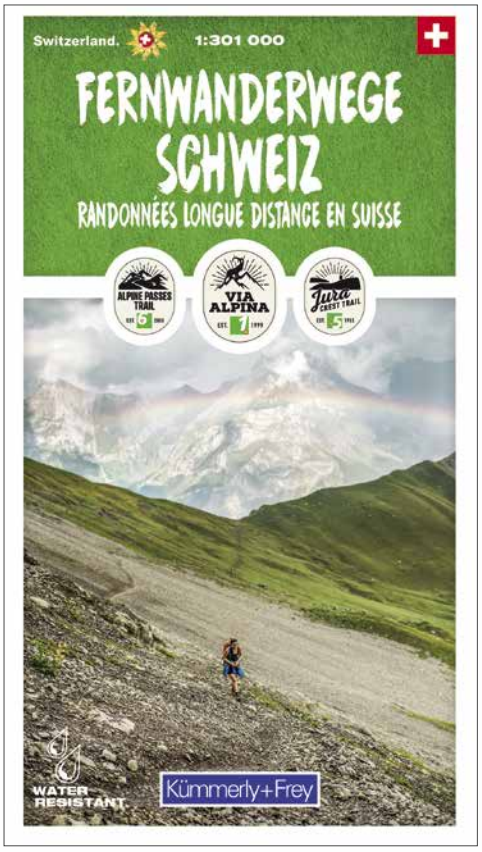

9 783259 003619

01



9 783259 023013

02

9 783259 023020

03

9 783259 023037

04



9 783259 023044

05



9 783259 023051

06

9 783259 023068

07

9 783259 023075

08

9 783259 023082

09

9 783259 023099

10



9 783259 023105

11

9 783259 023112

12

9 783259 023129

Nr. No	Titel Titre	Massstab Echelle	€ [D]	ISBN-Nr. No ISBN
	Wanderkarten Schweiz K+F / **Cartes de randonnées pédestres Suisse K+F** Format 11,1 x 20 cm			
13	Zürichsee, Zugersee	1 : 40 000	22,90	978-3-259-02313-6
14	Rapperswil-Jona, Toggenburg West	1 : 40 000	22,90	978-3-259-02314-3
15	Walensee, Toggenburg Ost	1 : 40 000	22,90	978-3-259-02315-0
16	Val-de-Travers / Areuse – Doubs	1 : 40 000	22,90	978-3-259-02316-7
17	Murten, Neuchâtel – Freiburg	1 : 40 000	22,90	978-3-259-02317-4
18	Bern, Schwarzenburg – Aaretal	1 : 40 000	22,90	978-3-259-02318-1
19	Emmental – Entlebuch, Napf, Sörenberg	1 : 40 000	22,90	978-3-259-02319-8
20	Vierwaldstättersee / Pilatus – Rigi – Mythen	1 : 40 000	22,90	978-3-259-02320-4
21	Schwyz – Glarus, Muotathal, Klöntal	1 : 40 000	22,90	978-3-259-02321-1
22	Sarganserland, Sardona, Pizol, Chur	1 : 40 000	22,90	978-3-259-02322-8
23	Prättigau, Klosters – Silvretta	1 : 40 000	22,90	978-3-259-02323-5
24	Unterengadin / Scuol – Samnaun	1 : 40 000	22,90	978-3-259-02324-2

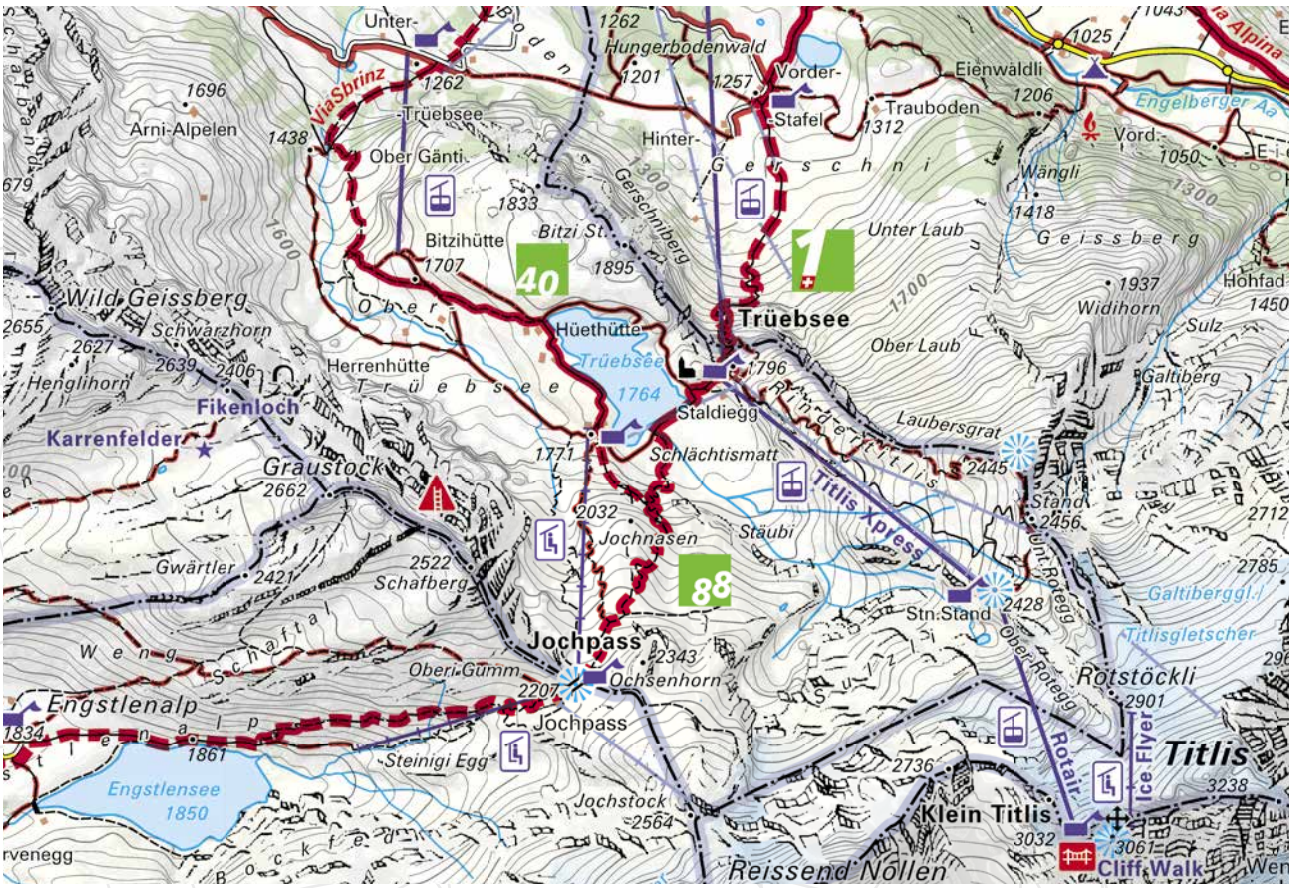

13

9 783259 023136

14

9 783259 023143

15

9 783259 023150

16



9 783259 023167

17

9 783259 023174

18



9 783259 023181

19

9 783259 023198

20

9 783259 023204

21

9 783259 023211

22



9 783259 023228

23



9 783259 023235

24



9 783259 023242

Nr. No	Titel Titre	Massstab Echelle	€ [D]	ISBN-Nr. No ISBN
	Wanderkarten Schweiz K+F / **Cartes de randonnées pédestres Suisse K+F** Format 11,1 x 20 cm			
25	Vallée de Joux, Nyon	1 : 40 000	22,90	978-3-259-02325-9
26	Yverdon-les-Bains – Lausanne	1 : 40 000	22,90	978-3-259-02326-6
27	Moléson – Romont, Lavaux – Gruyère	1 : 40 000	22,90	978-3-259-02327-3
28	Gantrisch / Freiburg – Schwarzsee	1 : 40 000	22,90	978-3-259-02328-0
29	Simmental / Gruyère – Gstaad	1 : 40 000	22,90	978-3-259-02329-7
30	Thunersee / Adelboden – Kandersteg	1 : 40 000	22,90	978-3-259-02330-3
31	Jungfrau-Region / Brienzersee	1 : 40 000	22,90	978-3-259-02331-0
32	Hasliberg – Grimsel, Obergoms, Titlis	1 : 40 000	22,90	978-3-259-02332-7
33	Andermatt – Surselva	1 : 40 000	22,90	978-3-259-02333-4
34	Flims – Laax, Lumnezia, Splügen	1 : 40 000	22,90	978-3-259-02334-1
35	Arosa – Lenzerheide – Savognin	1 : 40 000	22,90	978-3-259-02335-8
36	Davos – St. Moritz / Oberengadin	1 : 40 000	22,90	978-3-259-02336-5

25

9 783259 023259

26

9 783259 023266

27

9 783259 023273

28

9 783259 023280

29

9 783259 023297

30

9 783259 023303

31



9 783259 023310

32

9 783259 023327

33

9 783259 023334

34

9 783259 023341

35

9 783259 023358

36

9 783259 023365

Nr. No	Titel Titre	Massstab Echelle	€ [D]	ISBN-Nr. No ISBN
	Wanderkarten Schweiz K+F / **Cartes de randonnées pédestres Suisse K+F** Format 11,1 x 20 cm			
37	Nationalpark – Val Müstair	1 : 40 000	22,90	978-3-259-02337-2
38	Nyon – Genève, La Dôle	1 : 40 000	22,90	978-3-259-02338-9
39	Dents du Midi, Val d'Illiez, Leysin	1 : 40 000	22,90	978-3-259-02339-6
40	Nendaz – Crans-Montana, Val d'Hérens	1 : 40 000	22,90	978-3-259-02340-2
41	Grächen – Leukerbad, Lötschental	1 : 40 000	22,90	978-3-259-02341-9
42	Simplon – Aletsch, Goms	1 : 40 000	22,90	978-3-259-02342-6
43	Leventina, Gotthard, Valle di Blenio	1 : 40 000	22,90	978-3-259-02343-3
44	Locarno / Maggia – Verzasca	1 : 40 000	22,90	978-3-259-02344-0
45	Bellinzona – San Bernardino	1 : 40 000	22,90	978-3-259-02345-7
46	Silvaplana – Bergell	1 : 40 000	22,90	978-3-259-02346-4
47	Bernina – Pontresina / Val Poschiavo	1 : 40 000	22,90	978-3-259-02347-1
48	Grand-St-Bernard, Verbier	1 : 40 000	22,90	978-3-259-02348-8
49	Zermatt – Saas-Fee	1 : 40 000	22,90	978-3-259-02349-5
50	Lugano – Sottoceneri – Gambarogno	1 : 40 000	22,90	978-3-259-02350-1

45



9 783259 023457

46

9 783259 023464

37



9 783259 023372

38



9 783259 023389

39



9 783259 023396

40



9 783259 023402

41

9 783259 023419

42

9 783259 023426

43

9 783259 023433

44

9 783259 023440

47

9 783259 023471

48



9 783259 023488

49

9 783259 023495

50

9 783259 023501

Wanderkarten mit Tourenvorschlägen
Ein neuartiges Produkt: Eine Wanderkarte im Massstab 1:50 000 mit 33 Wandertouren
3 in 1: Karte, Tourenführer und Fotos

Diese neuen Wanderkarten auf wasser- und reissfestem Papier präsentieren attraktive Vorschläge und verschaffen den raschen Überblick über die geplante Tour. In Zusammenarbeit mit Outdooractive haben wir alles Wissenswerte über die schönsten Wanderregionen der Schweiz in diese Karten einfliessen lassen: Wichtige Angaben über Höhenprofile, Zeitangaben der Wanderung, Restaurants, Autobus und vieles mehr!

Cartes de randonnées pédestres avec propositions de randonnées
Un nouveau produit: une carte pédestre à l'échelle 1:50 000 avec 33 randonnées
3 en 1: carte, guide de randonnée et photos

Ces nouvelles cartes pédestres imprimées sur du papier imperméable et indéchirable présentent des propositions attrayantes de randonnées et donnent une vue d'ensemble rapide du parcours prévu.
En collaboration avec Outdooractive, nous avons sélectionné les plus belles régions de randonnée de Suisse et avons réuni de précieux renseignements comme les courbes de niveau, les temps de parcours, les restaurants, les bus postaux et bien plus encore!

Blatteinteilung Wanderkarten mit Tourenvorschlägen
Assemblage des cartes pédestres avec propositions de randonnées

1:50000

1 Zürcher Oberland
2 Appenzell
3 Heidiland
4 Jungfrau Region
5 Saanenland
6 Brig - Aletsch - Goms
7 Oberengadin
8 Region Lugano
9 Baselland
10 Aargau
11 Vierwaldstättersee
12 Bern
13 Zermatt
14 Saas-Fee
15 Jura
16 Nationalpark
17 Gotthard
18 Maggia . Verzasca

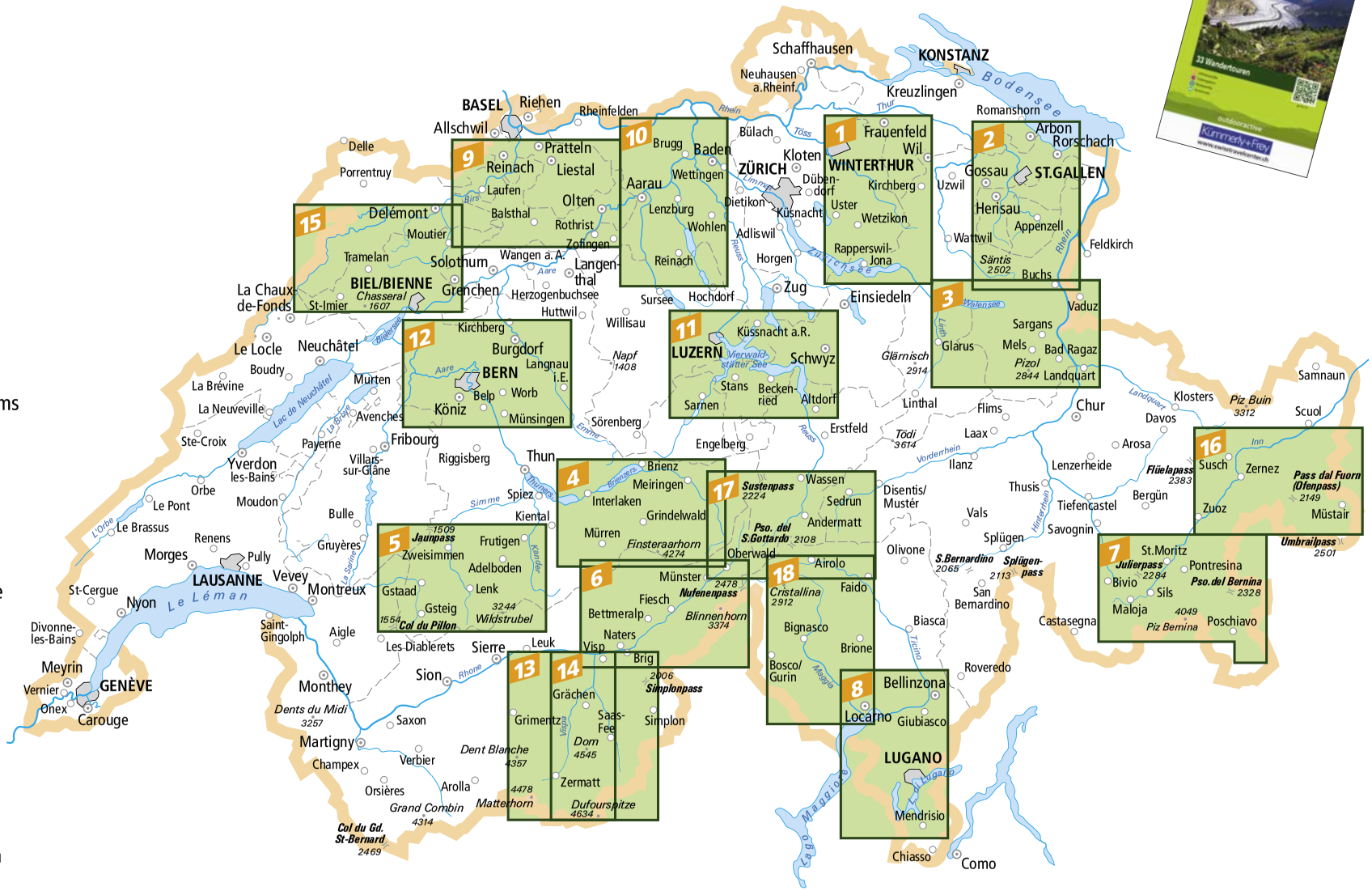

Nr. No	Titel Titre	Massstab Echelle	€ [D]	ISBN-Nr. No ISBN
	Wanderkarten Schweiz / **Cartes de randonnées pédestres Suisse** Format 11,1 x 21 cm			
01	Zürcher Oberland * / Oberland zürichois *	1 : 50 000	24,90	978-3-8283-0800-8
02	Appenzellerland, Säntis * / Pays d'Appenzell, Säntis *	1 : 50 000	24,90	978-3-8283-0801-5
03	Heidiland, Flumserberg *	1 : 50 000	24,90	978-3-8283-0802-2
04	Jungfrau Region, Grindelwald * / Région Jungfrau, Grindelwald *	1 : 50 000	24,90	978-3-8283-0949-4
05	Saanenland, Adelboden-Lenk *	1 : 50 000	24,90	978-3-8283-0953-1
06	Brig, Aletsch-Goms * / Brig, Aletsch-Conches *	1 : 50 000	24,90	978-3-8283-0952-4
07	Oberengadin, Bernina * / Haute-Engadine, Bernina *	1 : 50 000	24,90	978-3-8283-0956-2
08	Region Lugano, Mendrisiotto ** / Région Lugano, Mendrisiotto **	1 : 50 000	24,90	978-3-8283-0807-7
09	Baselland * / Bâle Campagne *	1 : 50 000	24,90	978-3-8283-0837-4
10	Aargau * / Argovie *	1 : 50 000	24,90	978-3-8283-0950-0
11	Vierwaldstättersee * / Lac des Quatre-Cantons *	1 : 50 000	24,90	978-3-8283-0839-8
12	Bern * / Berne *	1 : 50 000	24,90	978-3-8283-0840-4

* Deutsche Ausgabe / Edition allemande
** Ausgabe Deutsch, Italienisch / Edition allemande, italienne

33 Wandertouren mit:
Schwierigkeit der Tour (Wanderwege für Anfänger bis sehr anspruchsvolle Alpinwanderwege); Gesamthärte der Tour (unter Berücksichtigung von Länge, Höhendifferenz und Schwierigkeit); Tourendistanz; Höhenmeter (Gesamt-Höhenunterschied der Haupttour); Zeitbedarf; Höchster Punkt.

33 randonnées avec:
Classification de la randonnée (des chemins de randonnée pour débutants aux randonnées alpines très difficiles); Difficulté du parcours (en tenant compte de la longueur, la différence d'altitude et de la classification de la randonnée); Distance à parcourir; Altitude (différence d'altitude totale du circuit); Temps de parcours; Point culminant.

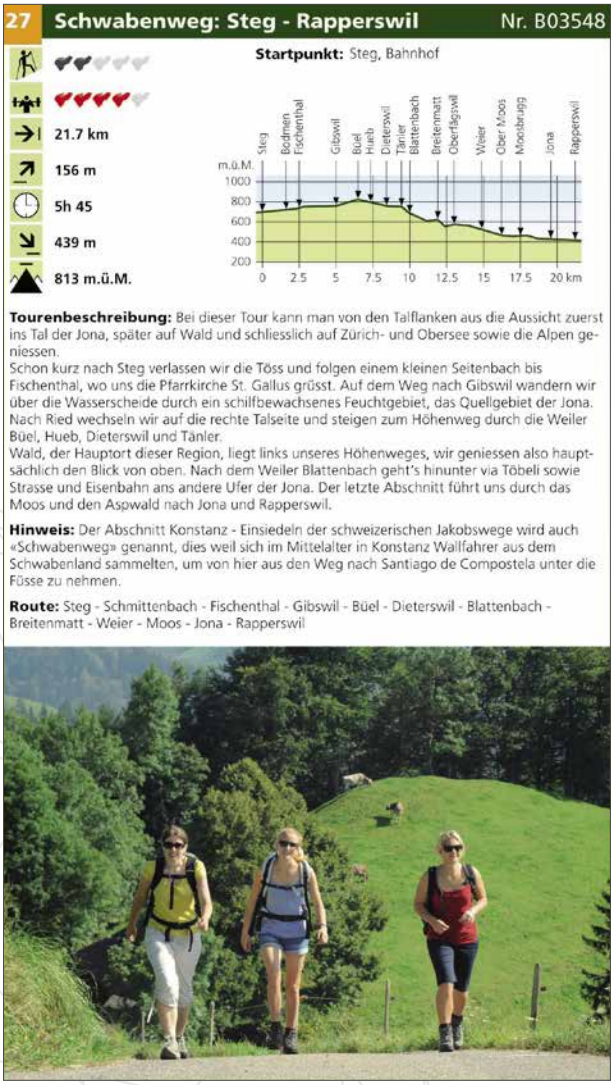
27 Schwabenweg: Steg - Rapperswil Nr. B03548

Startpunkt: Steg, Bahnhof

21.7 km
156 m
5h 45
439 m
813 m.ü.M.

Tourenbeschreibung: Bei dieser Tour kann man von den Talflanken aus die Aussicht zuerst ins Tal der Jona, später auf Wald und schliesslich auf Zürich- und Obersee sowie die Alpen geniessen.
Schon kurz nach Steg verlassen wir die Töss und folgen einem kleinen Seitenbach bis Fischenthal, wo uns die Pfarrkirche St. Gallus grüsst. Auf dem Weg nach Gibswil wandern wir über die Wasserscheide durch ein schilfbewachsenes Feuchtgebiet, das Quellgebiet der Jona. Nach Ried wechseln wir auf die rechte Talseite und steigen zum Höhenweg durch die Weiler Büel, Hueb, Dieterswil und Tänler.
Wald, der Hauptort dieser Region, liegt links unseres Höhenweges, wir geniessen also hauptsächlich den Blick von oben. Nach dem Weiler Blattenbach geht's hinunter via Töbeli sowie Strasse und Eisenbahn ans andere Ufer der Jona. Der letzte Abschnitt führt uns durch das Moos und den Aspwald nach Jona und Rapperswil.

Hinweis: Der Abschnitt Konstanz - Einsiedeln der schweizerischen Jakobswege wird auch «Schwabenweg» genannt, dies weil sich im Mittelalter in Konstanz Wallfahrer aus dem Schwabenland sammelten, um von hier aus den Weg nach Santiago de Compostela unter die Füsse zu nehmen.

Route: Steg - Schmittenbach - Fischenthal - Gibswil - Büel - Dieterswil - Blattenbach - Breitenmatt - Weier - Moos - Jona - Rapperswil

01

9 783828 308008

02

9 783828 308015

03

9 783828 308022

04



9 783828 309494

05



9 783828 309531

06

9 783828 309524

07

9 783828 309562

08



9 783828 308077

09

9 783828 308374

10

9 783828 309500

11

9 783828 308398

12

9 783828 308404

Nr. No	Titel Titre	Massstab Echelle	€ [D]	ISBN-Nr. No ISBN
	Wanderkarten Schweiz / **Cartes de randonnées pédestres Suisse** Format 11,1 x 21 cm			
13	Zermatt * / Zermatt *	1 : 50 000	24,90	978-3-8283-0973-9
14	Saas Fee * / Saas Fee *	1 : 50 000	24,90	978-3-8283-0842-8
15	Jura, Freiberge / Jura, Franches-Montagnes ***	1 : 50 000	24,90	978-3-8283-0857-2
16	Nationalpark * / Parc National *	1 : 50 000	24,90	978-3-8283-0974-6
17	Gotthard * / Saint-Gothard *	1 : 50 000	24,90	978-3-8283-0859-6
18	Maggia . Verzasca, Locarno – Ascona **	1 : 50 000	24,90	978-3-8283-0860-2

* Deutsche Ausgabe / Edition allemande
** Ausgabe Deutsch, Italienisch / Edition allemande, italienne
*** Ausgabe Deutsch, Französisch / Edition allemande, francais

13



9 783828 309739

14

9 783828 308428

15

9 783828 308572

16



9 783828 309746

17



9 783828 308596

18

9 783828 308602

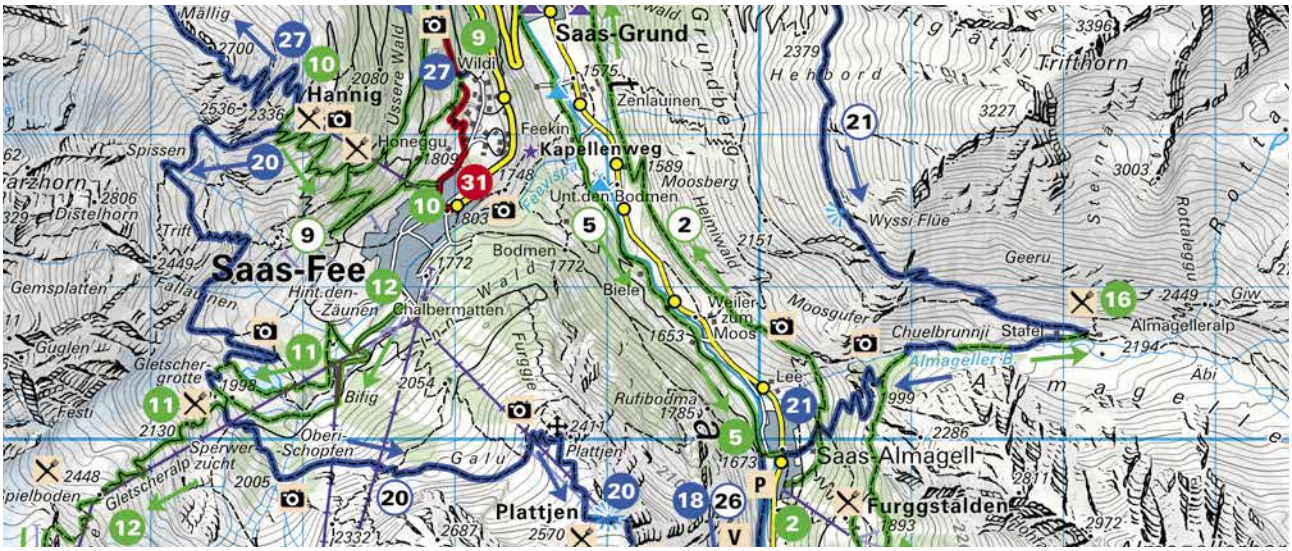
Saas-Grund
Hannig
Saas-Fee
Kapellenweg
Triftjhorn
Saas-Almagell
Furggstalden
Plattjen
Almagelleralp
Chalbermatten
Biele
Bodmen
Unt.den Bodmen
Moosgufer
Chuelbrunnji
Stafel
Wyssi Flüe
Geeru
Gemsplatten
Gletscher-grotte
Gletscheralp
Oberi-Schopfen
Sperwer
Bifig
Rufibodma
Lee
Weiler zum Moos
Zenlauinen
Feekin
Honeggu
Wildi
Spissen
Distelhorn
Mällig
Güglen
Festi
Spielboden
Almagelleralp
Almagelleralp
Furggstalden
Saas-Almagell
Saas-Fee
Saas-Grund
Triftjhorn
Almagelleralp
Furggstalden
Saas-Almagell
Saas-Fee
Saas-Grund
Plattjen
Hannig
Kapellenweg
Chalbermatten

Wandern in der Schweiz
Planen, entdecken und die besten Touren mitnehmen – gedruckt, im Web und Mobile.
In Zusammenarbeit mit den kantonalen und örtlichen Wanderwegorganisationen hat Kümmerly+Frey eine Wanderkarten-Serie geschaffen, welche die ganze Schweiz abdeckt. 34 Blätter, die meisten davon im «idealen» Wandermassstab 1:60 000, führen durch die schönsten Wander- und Tourengebiete der Schweiz. Die Wanderungen sind unterteilt in «Wanderweg», «Bergweg» und «Alpine Route». Jede Karte mit nützlichen Zusatzinformationen: Unterkunft, Verpflegung, Autobuslinien mit Haltestellen, Sport, Freizeit...

Karten mit Index und Anfahrtskarte der Region, wasser- und reissfest.

Randonner en Suisse
Planifiez, découvrez et emportez avec vous les plus belles randonnées pédestres – sur papier, sur le Web et le mobile.
En collaboration avec les organismes cantonaux et locaux de randonnée pédestre, Kümmerly+Frey édite une série de cartes couvrant l'ensemble du territoire suisse. 34 feuilles d'itinéraires parcourant les plus belles régions de courses et de randonnée de Suisse, dont la plupart au 1:60 000, échelle «idéale» pour la promenade. Les randonnées sont classées en «sentier de randonnée», «sentier de montagne» et «itinéraire alpin». Chaque carte contient des informations complémentaires utiles: logement, restaurants, lignes d'autobus avec arrêts, sport, loisirs...

Cartes avec index complet et plan d'accès à la région, imperméables et indéchirables.

Blatteinteilung Wanderkarten
Assemblage des cartes de randonnée pédestre

1:60 000

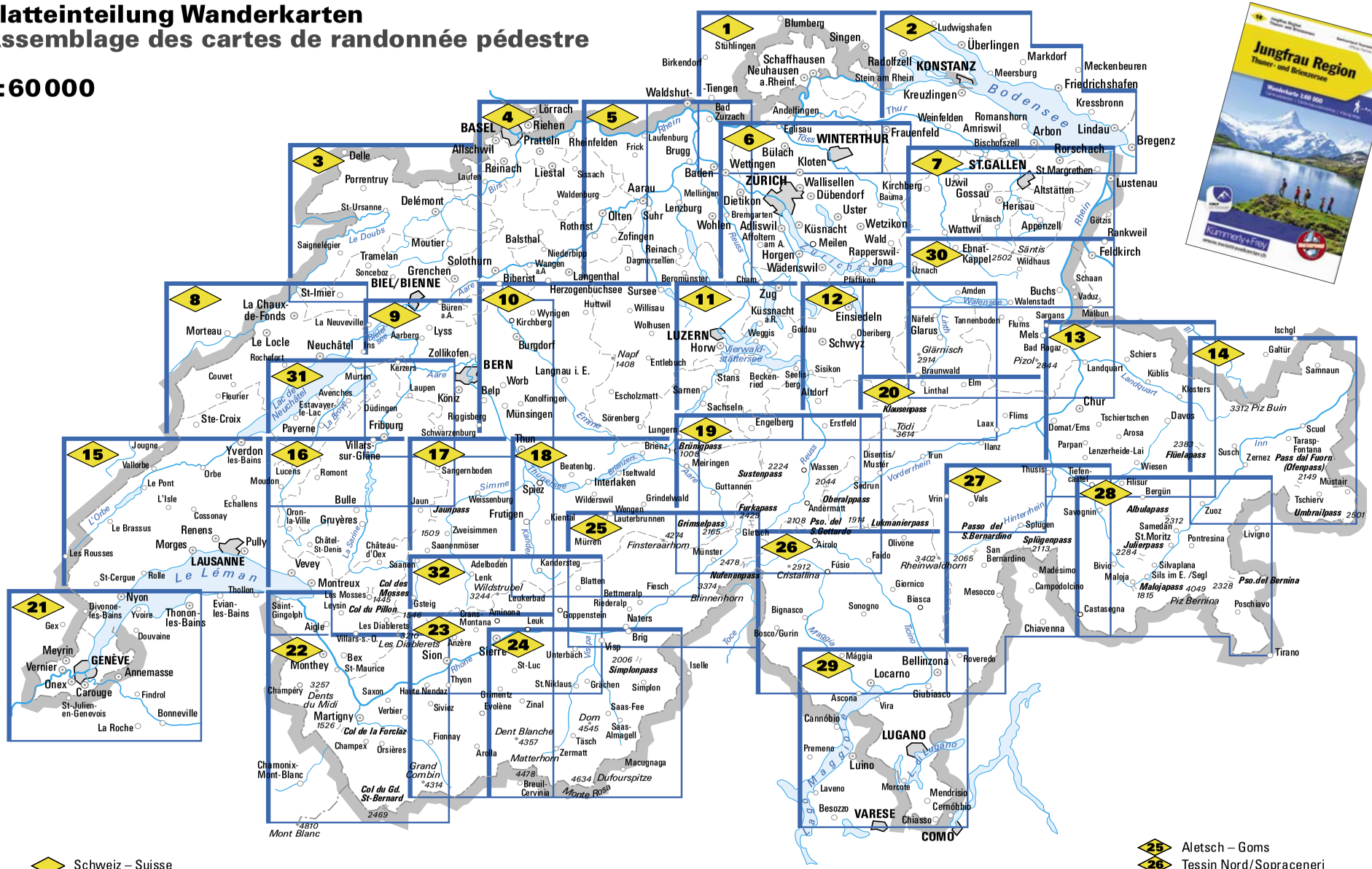

Nr. No	Titel Titre	Massstab Echelle	€ [D]	ISBN-Nr. No ISBN
	Wanderkarten Schweiz / Cartes de randonnées Suisse Format 12,3 x 20 cm			
00	Schweiz * / Suisse *	1 : 301 000	19,80	978-3-259-02200-9
01	Schaffhausen, Winterthur / Schaffhouse, Winterthour	1 : 60 000	26,80	978-3-259-02201-6
02	Bodensee / Lac de Constance	1 : 60 000	26,80	978-3-259-02202-3
03	Jura (Freiberge – Ajoie) / Jura (Franches-Montagnes – Ajoie)	1 : 60 000	26,80	978-3-259-02203-0
04	Basel (Basel-Landschaft) / Bâle (Bâle-Campagne)	1 : 60 000	26,80	978-3-259-02204-7
05	Aargau / Argovie	1 : 60 000	26,80	978-3-259-02205-4
06	Zürich / Zurich	1 : 60 000	26,80	978-3-259-02206-1
07	St.Gallen, Appenzellerland / St-Gall, Pays d'Appenzell	1 : 60 000	26,80	978-3-259-02207-8
08	Neuchâtel (Val de Travers – Val de Ruz)	1 : 60 000	26,80	978-3-259-02208-5
09	Bern / Berne	1 : 60 000	26,80	978-3-259-02209-2
10	Emmental	1 : 60 000	26,80	978-3-259-02210-8
11	Vierwaldstättersee / Lac des Quatre-Cantons	1 : 60 000	26,80	978-3-259-02211-5
*	Ohne Download-Code / Sans code de téléchargement			

00



9 783259 022009

01

9 783259 022016

02



9 783259 022023

03



9 783259 022030

04



9 783259 022047

05



9 783259 022054

06

9 783259 022061

07

9 783259 022078

08



9 783259 022085

09



9 783259 022092

10



9 783259 022108

11

9 783259 022115

Nr. No	Titel Titre	Massstab Echelle	€ [D]	ISBN-Nr. No ISBN
	Wanderkarten Schweiz / Cartes de randonnées Suisse Format 12,3 x 20 cm			
12	Glarnerland / Pays de Glaris	1 : 60 000	26,80	978-3-259-02212-2
13	Davos, Arosa	1 : 60 000	26,80	978-3-259-02213-9
14	Unterengadin / Basse-Engadine	1 : 60 000	26,80	978-3-259-02214-6
15	Lausanne, Vallée de Joux	1 : 60 000	26,80	978-3-259-02215-3
16	Gruyère, Moléson – La Broye	1 : 60 000	26,80	978-3-259-02216-0
17	Simmental, Saanenland	1 : 60 000	26,80	978-3-259-02217-7
18	Jungfrau Region / Région Jungfrau	1 : 60 000	26,80	978-3-259-02218-4
19	Gotthard / Saint-Gothard	1 : 60 000	26,80	978-3-259-02219-1
20	Surselva, Valsertal / Surselva, Vallée de Vals	1 : 60 000	26,80	978-3-259-02220-7
21	Genf / Genève	1 : 60 000	26,80	978-3-259-02221-4
22	Grand-St-Bernard, Dents du Midi	1 : 60 000	26,80	978-3-259-02222-1
23	Val d'Anniviers, Val d'Hérens	1 : 60 000	26,80	978-3-259-02223-8

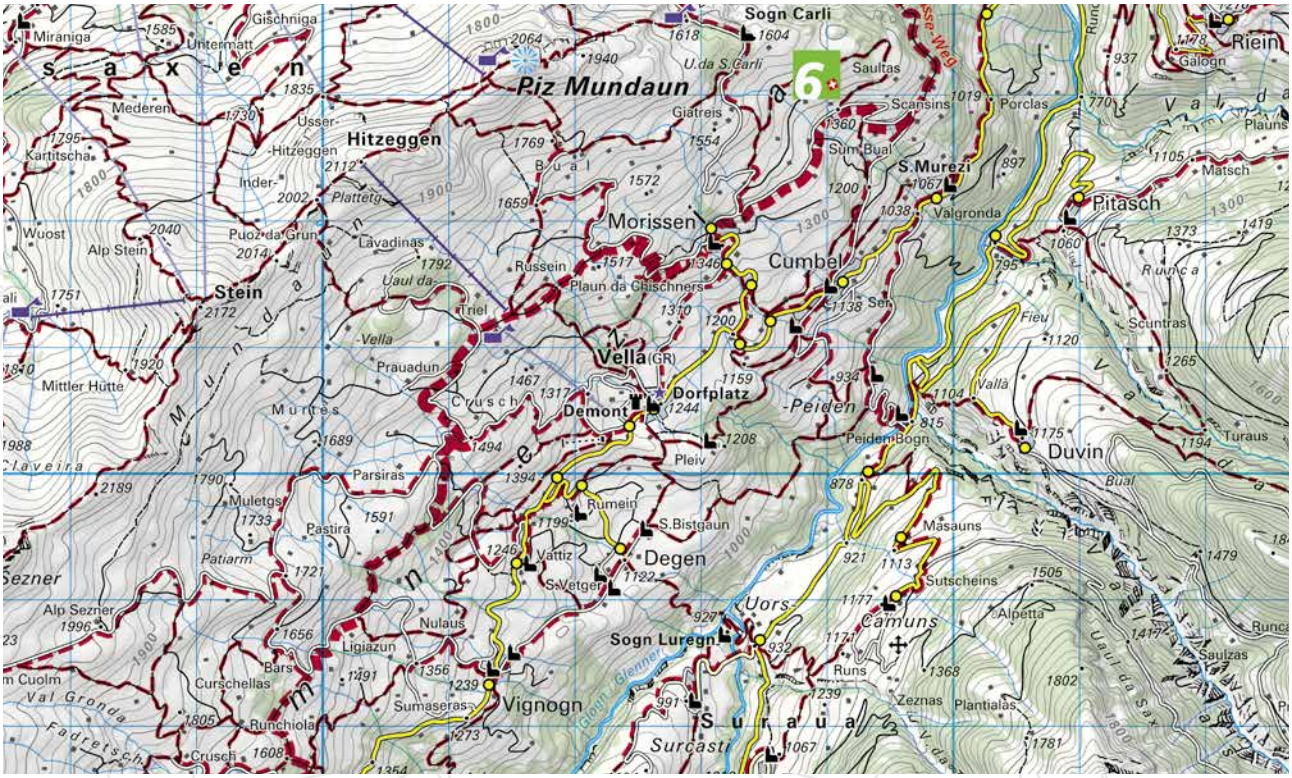

12



9 783259 022122

13

9 783259 022139

14



9 783259 022146

15



9 783259 022153

16



9 783259 022160

17



9 783259 022177

18



9 783259 022184

19



9 783259 022191

20



9 783259 022207

21

9 783259 022214

22



9 783259 022221

23



783259 022238

Nr. No	Titel Titre	Massstab Echelle	€ [D]	ISBN-Nr. No ISBN
	Wanderkarten Schweiz / Cartes de randonnées Suisse Format 12,3 x 20 cm			
24	Zermatt, Saas-Fee	1 : 60 000	26,80	978-3-259-02224-5
25	Aletsch, Goms / Aletsch, Conches	1 : 60 000	26,80	978-3-259-02225-2
26	Tessin, Sopraceneri	1 : 60 000	26,80	978-3-259-02226-9
27	Splügen, San Bernardino	1 : 60 000	26,80	978-3-259-02227-6
28	Oberengadin / Haute-Engadine	1 : 60 000	26,80	978-3-259-02228-3
29	Tessin, Sottoceneri	1 : 60 000	26,80	978-3-259-02229-0
30	Sarganserland / Pays de Sargans	1 : 60 000	26,80	978-3-259-02230-6
31	Freiburg / Fribourg	1 : 60 000	26,80	978-3-259-02231-3
32	Crans-Montana	1 : 60 000	26,80	978-3-259-02232-0

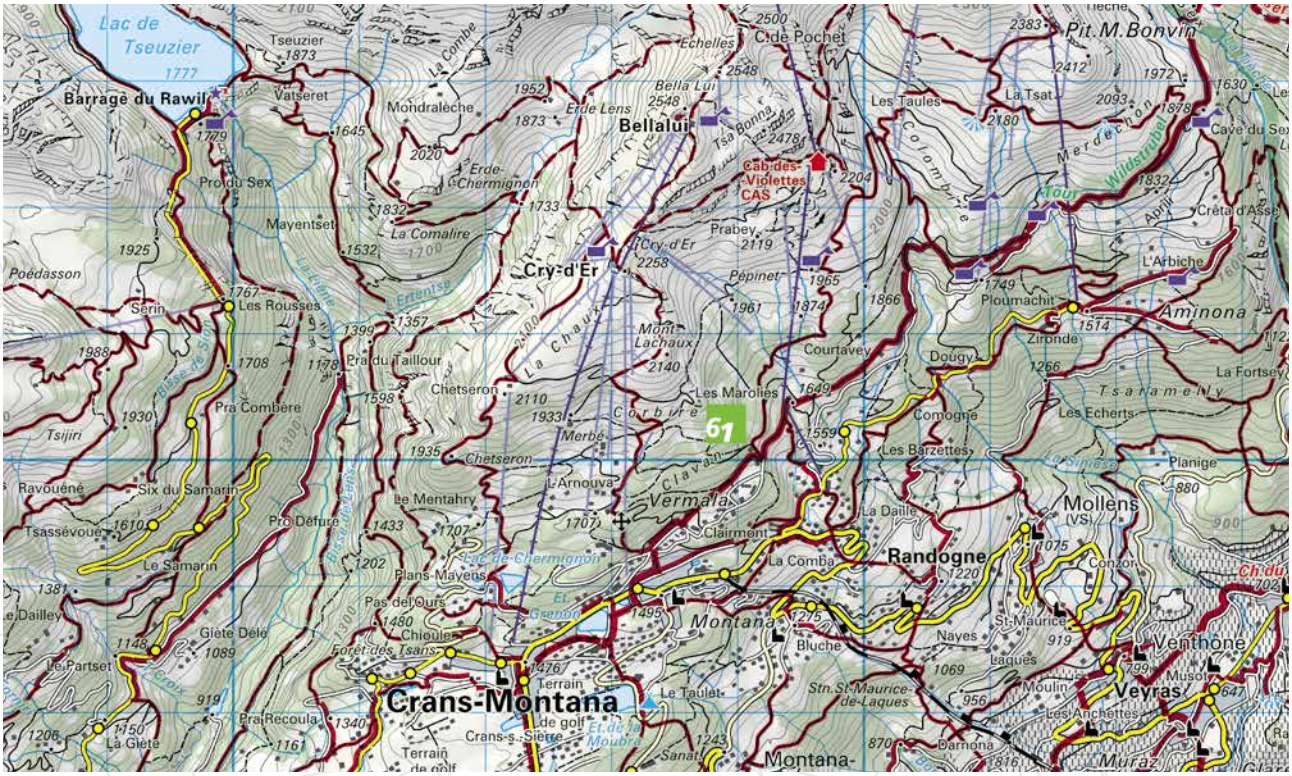

24



9 783259 022245

25



9 783259 022252

26



9 783259 022269

27



9 783259 022276

28



9 783259 022283

29

9 783259 022290

30

9 783259 022306

31



9 783259 022313

32



9 783259 022320

Veloland Schweiz
Planen, entdecken und die besten Velotouren mitnehmen – gedruckt, im Web und Mobile.
Die beliebten VCS-Velokarten von Kümmerly+Frey vermitteln alle wichtigen Informationen, die sich Radfahrerinnen und Radfahrer vor und während der Fahrt wünschen: Steigungen, Höhendifferenzen, Strassenbeläge, Verkehrsaufkommen... Kantonale und nationale Velowege (Veloland Schweiz) und Mountainbike-Strecken sind speziell gekennzeichnet. Jede Karte mit nützlichen Zusatzinformationen: Sehenswürdigkeiten, Unterkunft und Verpflegung.

Karten mit Index und Anfahrtskarte der Region, wasser- und reissfest.

La Suisse à vélo
Planifiez, découvrez et emportez avec vous les plus belles randonnées à vélo – sur papier, sur le Web et le mobile.
Les populaires guides des itinéraires ATE Kümmerly+Frey donnent toutes les informations importantes que les cyclistes veulent connaître avant et pendant le trajet: déclivité, dénivellation, revêtement des routes, densité du trafic... Les pistes cyclables cantonales et nationales (La Suisse à vélo) ainsi que les itinéraires VTT sont spécialement stipulés. Chaque carte contient des informations complémentaires utiles: curiosités, logement et restaurants.

Cartes avec index complet et plan d'accès à la région, imperméables et indéchirables.

Blatteinteilung Velokarten

Assemblage des cartes cyclistes

1:60 000

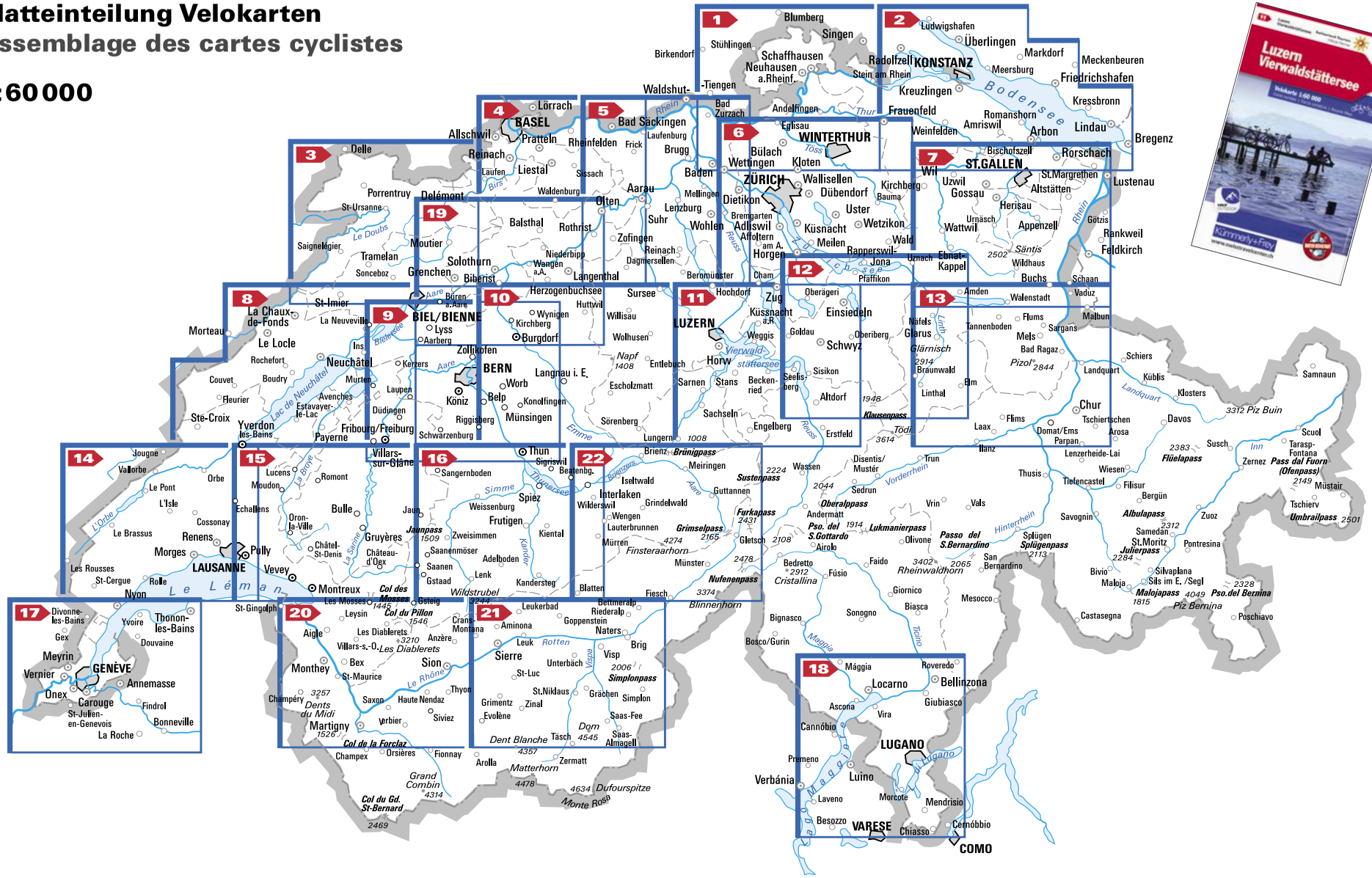

- Schweiz – Suisse
- 1 Schaffhausen – Winterthur
- 2 Bodensee – Thurgau
- 3 Jura
- 4 Basel
- 5 Aargau
- 6 Zürich
- 7 St.Gallen
- 8 Neuchâtel – Trois Lacs
- 9 Region Bern
- 10 Emmental
- 11 Luzern – Vierwaldstättersee
- 12 Schwyz – Glarus
- 13 Sarganserland
- 14 Lausanne – Vallée de Joux
- 15 Gruyère
- 16 Berner Oberland West – Simmental
- 17 Genève
- 18 Lugano – Locarno – Bellinzona
- 19 Solothurn
- 20 Bas-Valais – Sion
- 21 Oberwallis
- 22 Berner Oberland Ost – Goms

Nr. No	Titel Titre	Massstab Echelle	€ [D]	ISBN-Nr. No ISBN
	Velokarten Schweiz / Cartes cyclistes Suisse Format 12,3 x 20 cm			
00	Schweiz * / Suisse *	1 : 301 000	19,80	978-3-259-02400-3
01	Schaffhausen, Winterthur / Schaffhouse, Winterthour	1 : 60 000	28,80	978-3-259-02401-0
02	Bodensee, Thurgau / Lac de Constance, Thurgovie	1 : 60 000	28,80	978-3-259-02402-7
03	Jura (Delsberg – Biel) / Jura (Delémont – Bienne)	1 : 60 000	28,80	978-3-259-02403-4
04	Basel (Basel-Landschaft) / Bâle (Bâle-Campagne)	1 : 60 000	28,80	978-3-259-02404-1
05	Aargau / Argovie	1 : 60 000	28,80	978-3-259-02405-8
06	Zürich / Zurich	1 : 60 000	28,80	978-3-259-02406-5
07	St. Gallen (Appenzell – Toggenburg) / St-Gall (Appenzell – Toggenbourg)	1 : 60 000	28,80	978-3-259-02407-2
08	Neuenburg, Drei Seen (Seeland – Freiburg) / Neuchâtel, Trois Lacs (Seeland – Fribourg)	1 : 60 000	28,80	978-3-259-02408-9
09	Region Bern / Région Berne	1 : 60 000	28,80	978-3-259-02409-6
10	Emmental	1 : 60 000	28,80	978-3-259-02410-2
11	Luzern, Vierwaldstättersee / Lucerne, Lac des Quatre-Cantons	1 : 60 000	28,80	978-3-259-02411-9
12	Schwyz, Glarus (Sihlsee – Klausenpass) / Schwyz, Glaris (Lac de Sihl – Col du Klausen)	1 : 60 000	28,80	978-3-259-02412-6
*	Ohne Download-Code / Sans code de téléchargement			

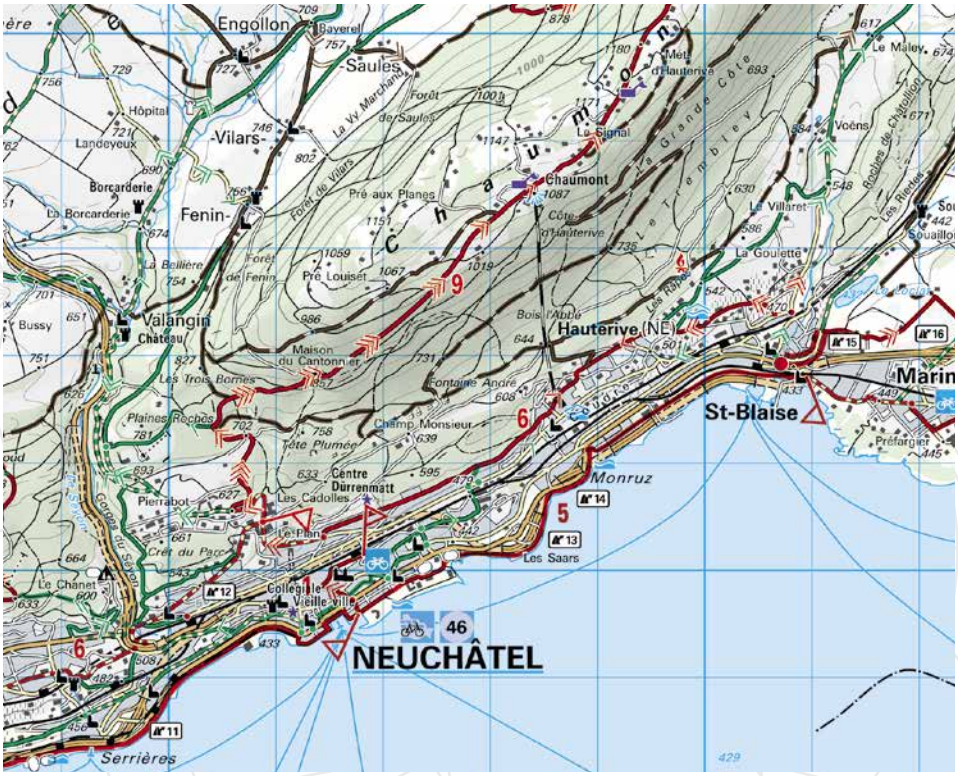

00



9 783259 024003

01



9 783259 024010

02



9 783259 024027

03



9 783259 024034

04



9 783259 024041

05



9 783259 024058

06

9 783259 024065

07



9 783259 024072

08



9 783259 024089

09



9 783259 024096

10



9 783259 024102

11

9 783259 024119

12



9 783259 024126

Nr. No	Titel Titre	Massstab Echelle	€ [D]	ISBN-Nr. No ISBN
	Velokarten Schweiz / Cartes cyclistes Suisse Format 12,3 x 20 cm			
13	Sarganserland (Walensee – Chur) / Sargans (Lac de Walenstadt – Coire)	1 : 60 000	28,80	978-3-259-02413-3
14	Lausanne, Vallée de Joux	1 : 60 000	28,80	978-3-259-02414-0
15	Greyerzerland (Montreux – Château-d'Œx) / Gruyère (Montreux – Château-d'Œx)	1 : 60 000	28,80	978-3-259-02415-7
16	Berner Oberland, Simmental / Oberland bernois, Simmental	1 : 60 000	28,80	978-3-259-02416-4
17	Genf / Genève	1 : 60 000	28,80	978-3-259-02417-1
18	Lugano, Locarno, Bellinzona / Lugano, Locarno, Bellinzone	1 : 60 000	28,80	978-3-259-02418-8
19	Solothurn / Soleure	1 : 60 000	28,80	978-3-259-02419-5
20	Unterwallis, Sion / Bas-Valais, Sion	1 : 60 000	28,80	978-3-259-02420-1
21	Oberwallis / Haut-Valais	1 : 60 000	28,80	978-3-259-02421-8
22	Berner Oberland Ost, Goms / Oberland bernois Est, Goms	1 : 60 000	28,80	978-3-259-02422-5

13

9 783259 024133

14



9 783259 024140

15



9 783259 024157

16



9 783259 024164

17

9 783259 024171

18

9 783259 024188

19



9 783259 024195

20



9 783259 024201

21



9 783259 024218

22



9 783259 024225

Outdoor-Karten
Wandern statt Swimming-Pool. Nordic Walking oder Skilanglauf statt Fahrten im überfüllten Reisebus. Eine Skitour statt Shopping im klimatisierten Einkaufstempel. Radfahren und Biken statt Liegestuhl. Gemütliche Alphütte statt Schlange stehen am Selbstbedienungsbuffet.
Egal, welcher Typ Sie sind. In den neuen Outdoor-Karten von Kümmerly+Frey finden Sie alles Wissenswerte und noch viel mehr. Gestochen scharfe Digitalkartographie in Schweizer Qualität auf wasserfestem und reissfestem Papier in den praktischen Massstäben 1:35 000 und 1:50 000.

Als weiteres Highlight können Sie Ihre Karte kostenlos auf Ihr Smartphone laden. Durch die GPS-genaue Position in der Karte wissen Sie jederzeit, wo Sie sich genau befinden.

Cartes outdoor
Une randonnée au lieu d'aller à la piscine. Une marche nordique ou du ski de fond plutôt qu'un circuit dans des autocars bondés. Un tour à skis plutôt que du shopping dans des centres commerciaux climatisés. Cyclisme et VTT plutôt qu'une chaise longue. Un joli chalet de montagne plutôt que faire la queue à un buffet self-service.
Peu importent vos affinités. Les nouvelles cartes pour les sports en plein air Kümmerly+Frey à l'échelle 1:35 000 et 1:50 000 vous indiqueront toutes les possibilités pour vos loisirs. Cartographie digitale de haute qualité imprimée sur du papier imperméable et indéchirable.

Un autre point fort, vous pouvez télécharger votre carte gratuitement sur votre smartphone. Avec la localisation GPS exacte sur la carte, vous savez toujours où vous êtes exactement.

Blatteinteilung Outdoor-Karten Deutschland
Assemblage des cartes Outdoor Allemagne

1:35000 / 1:50000

1 Oberstdorf – Kleinwalsertal
2 Füssen – Pfronten
3 Garmisch-Partenkirchen – Wettersteingebirge
4 Bad Tölz – Lenggries – Isarwinkel
5 Tegernsee – Schliersee
6 Wendelstein – Rosenheim
7 Chiemsee
8 Berchtesgaden
9 Flensburg – Schleswig
13 Fischland – Darß – Kühlungsborn
14 Rügen
16 Müritz
18 Elbsandsteingebirge
19 Nationalpark Eifel – Ahrtal
20 Hohe Eifel – Vulkaneifel

21 Untermosel – Cochem bis Koblenz
22 Mittelmosel – Trier bis Zell
23 Rhön
24 Pfälzerwald
25 Freiburg im Breisgau – Kaiserstuhl
26 Feldberg – Hochschwarzwald
27 Starnberger See – Ammersee
28 Pfaffenwinkel
32 Oberer Mittelrhein – Koblenz bis Bingen
33 Taunus Ost – Grosser Feldberg
35 Odenwald
36 Fichtelgebirge
37 Fränkische Schweiz
38 Altmühltal
41 Schwäbische Alb – Hohenzollern
43 Bodensee West
44 Bodensee Ost
45 Teutoburger Wald
46 Kempten (Allgäu) und Umgebung
49 Spessart Nord
50 Hochspessart
51 Rheingau – Westlicher Taunus
52 Schwarzwald – Pforzhm. – Baden-Baden
53 Obere Donau
54 Bayerischer Wald – Nationalpark
55 Oberstaufen
56 Fränkisches Weinland – Würzburg
57 Hannover
58 Porta Westfalica – Minden
59 Münsterland Ost – Beckumer Berge
60 Hohe Mark – Münsterland West
61 Niederrhein – Kleve – Wesel
62 Naturpark Maas – Schwalm – Nette

Nr. No	Titel Titre	Massstab Echelle	€ [D]	ISBN-Nr. No ISBN
	Outdoor-Karten Deutschland / Cartes Outdoor Allemagne Format 12,3 x 20 cm			
01	Oberstorf, Kleinwalsertal	1 : 35 000	7,95	978-3-259-02501-7
02	Füssen, Pfronten	1 : 35 000	7,95	978-3-259-02567-3
03	Garmisch-Partenkirchen, Wettersteingebirge	1 : 35 000	7,95	978-3-259-02503-1
04	Bad Tölz, Lenggries, Isarwinkel	1 : 35 000	7,95	978-3-259-02576-5
05	Tegernsee, Schliersee	1 : 35 000	7,95	978-3-259-02505-5
06	Wendelstein, Rosenheim	1 : 35 000	7,95	978-3-259-02506-2
07	Chiemsee	1 : 35 000	7,95	978-3-259-02574-1
08	Berchtesgaden	1 : 35 000	7,95	978-3-259-02577-2
09	Flensburg, Schleswig	1 : 50 000	7,95	978-3-259-02578-9
13	Fischland, Darß, Kühlungsborn	1 : 50 000	7,95	978-3-259-02579-6
14	Rügen	1 : 50 000	7,95	978-3-259-02514-7

01

9 783259 025017

02

9 783259 025673

03

9 783259 025031

04 **NEW**

9 783259 025765

05

9 783259 025055

06



9 783259 025062

07 **NEW**



9 783259 025741

08 **NEW**



9 783259 025772

09 **NEW**

9 783259 025789

13 **NEW**



9 783259 025796

14



9 783259 025147

Nr. No	Titel Titre	Massstab Echelle	€ [D]	ISBN-Nr. No ISBN
	Outdoor-Karten Deutschland / Cartes Outdoor Allemagne Format 12,3 x 20 cm			
16	Müritz	1 : 50 000	7,95	978-3-259-02580-2
18	Elbsandsteingebirge	1 : 35 000	7,95	978-3-259-02581-9
19	Nationalpark Eifel, Ahrtal	1 : 35 000	7,95	978-3-259-02519-2
20	Hohe Eifel, Vulkaneifel	1 : 35 000	7,95	978-3-259-02563-5
21	Untermosel, Cochem bis Koblenz	1 : 35 000	7,95	978-3-259-02564-2
22	Mittelmosel, Trier bis Zell	1 : 35 000	7,95	978-3-259-02569-7
23	Rhön	1 : 35 000	7,95	978-3-259-02523-9
24	Pfälzerwald	1 : 50 000	7,95	978-3-259-02584-0
25	Freiburg im Breisgau, Kaiserstuhl	1 : 35 000	7,95	978-3-259-02570-3
26	Feldberg, Hochschwarzwald	1 : 35 000	7,95	978-3-259-02526-0
27	Starnberger See, Ammersee	1 : 35 000	7,95	978-3-259-02571-0
28	Pfaffenwinkel	1 : 35 000	7,95	978-3-259-02585-7

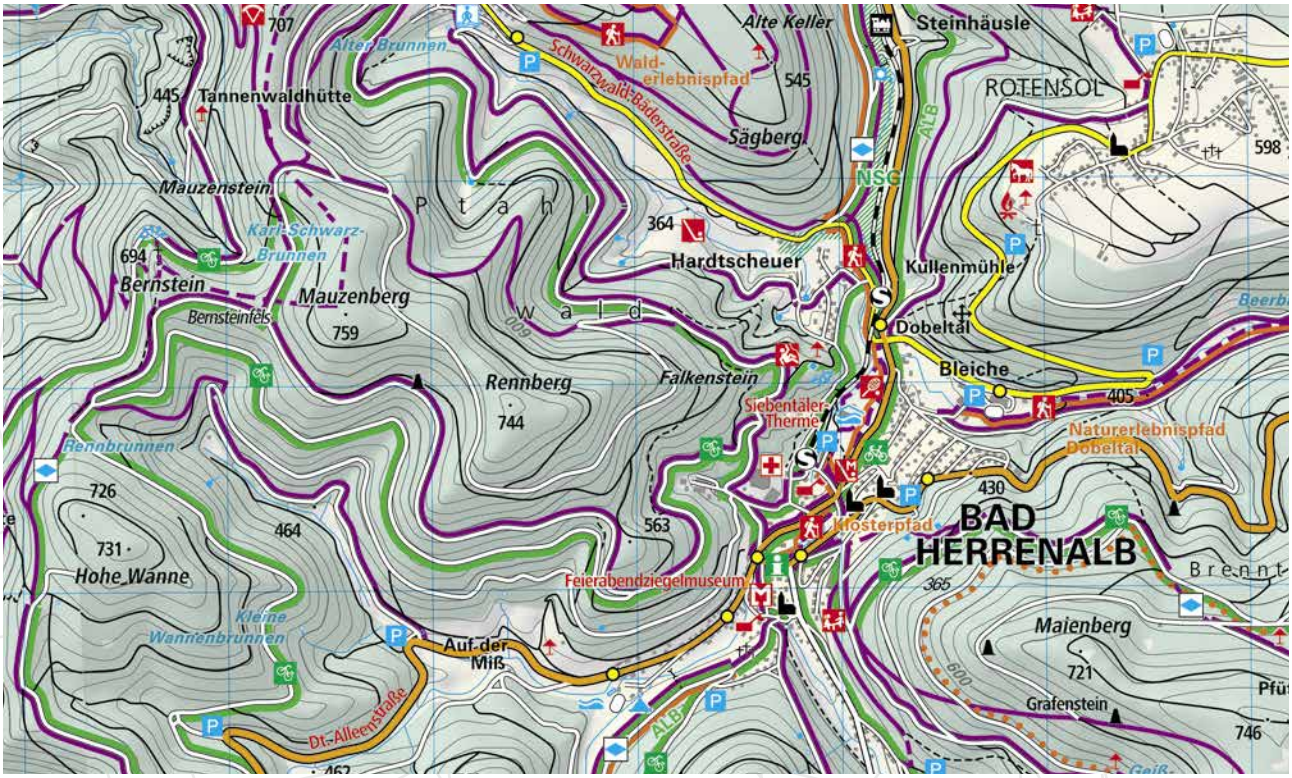

16 **NEW**



9 783259 025802

18 **NEW**



9 783259 025819

19

9 783259 025192

20



9 783259 025635

21



9 783259 025642

22



9 783259 025697

23



9 783259 025239

24 **NEW**



9 783259 025840

25



9 783259 025703

26

9 783259 025260

27



9 783259 025710

28 **NEW**



9 783259 025857

Nr. No	Titel Titre	Massstab Echelle	€ [D]	ISBN-Nr. No ISBN
	Outdoor-Karten Deutschland / Cartes Outdoor Allemagne Format 12,3 x 20 cm			
32	Oberer Mittelrhein, Koblenz bis Bingen	1 : 35 000	7,95	978-3-259-02572-7
33	Taunus Ost, Grosser Feldberg	1 : 35 000	7,95	978-3-259-02533-8
35	Odenwald	1 : 50 000	7,95	978-3-259-02586-4
36	Fichtelgebirge	1 : 35 000	7,95	978-3-259-02587-1
37	Fränkische Schweiz	1 : 35 000	7,95	978-3-259-02588-8
38	Altmühltal	1 : 35 000	7,95	978-3-259-02538-3
41	Schwäbische Alb, Hohenzollern	1 : 35 000	7,95	978-3-259-02589-5
43	Bodensee West / Lac de Constance Ouest	1 : 35 000	7,95	978-3-259-02543-7
44	Bodensee Ost / Lac de Constance Est	1 : 35 000	7,95	978-3-259-02544-4
45	Teutoburger Wald	1 : 50 000	7,95	978-3-259-02545-1
46	Kempten	1 : 50 000	7,95	978-3-259-02546-8

32



9 783259 025727

33



9 783259 025338

35 **NEW**

9 783259 025864

36 **NEW**



9 783259 025871

37 **NEW**



9 783259 025888

38



9 783259 025383

41 **NEW**



9 783259 025895

43



9 783259 025437

44



9 783259 025444

45



9 783259 025451

46

9 783259 025468

Nr. No	Titel Titre	Massstab Echelle	€ [D]	ISBN-Nr. No ISBN
	Outdoor-Karten Deutschland / Cartes Outdoor Allemagne Format 12,3 x 20 cm			
49	Spessart Nord	1 : 35 000	7,95	978-3-259-02592-5
50	Hochspessart	1 : 35 000	7,95	978-3-259-02550-5
51	Rheingau	1 : 35 000	7,95	978-3-259-02573-4
52	Schwarzwald	1 : 35 000	7,95	978-3-259-02552-9
53	Obere Donau	1 : 35 000	7,95	978-3-259-02553-6
54	Bayerischer Wald, Nationalpark	1 : 35 000	7,95	978-3-259-02593-2
55	Oberstaufen	1 : 35 000	7,95	978-3-259-02555-0
56	Fränkisches Weinland, Würzburg	1 : 35 000	7,95	978-3-259-02594-9
57	Hannover / Hanovre	1 : 50 000	7,95	978-3-259-02557-4
58	Porta Westfalica, Minden	1 : 50 000	7,95	978-3-259-02595-6
59	Münsterland Ost, Beckumer Berge	1 : 50 000	7,95	978-3-259-02596-3
60	Hohe Mark, Münsterland West	1 : 50 000	7,95	978-3-259-02597-0
61	Niederrhein, Kleve – Wesel	1 : 50 000	7,95	978-3-259-02566-6
62	Naturpark Maas – Schwalm – Nette	1 : 50 000	7,95	978-3-259-02598-7

49 NEW



9 783259 025925

50

9 783259 025505

51

9 783259 025734

52

9 783259 025529

53



9 783259 025536

54 **NEW**



9 783259 025932

55



9 783259 025550

56 **NEW**



9 783259 025949

57

9 783259 025574

58 **NEW**



9 783259 025956

59 **NEW**



9 783259 025963

60 **NEW**



9 783259 025970

61



9 783259 025666

62 **NEW**



9 783259 025987

Outdoor-Karten
Wandern statt Swimming-Pool. Nordic Walking oder Skilanglauf statt Fahrten im überfüllten Reisebus. Eine Skitour statt Shopping im klimatisierten Einkaufstempel. Radfahren und Biken statt Liegestuhl. Gemütliche Alphütte statt Schlange stehen am Selbstbedienungsbuffet.
Egal, welcher Typ Sie sind. In den neuen Outdoor-Karten von Kümmerly+Frey finden Sie alles Wissenswerte und noch viel mehr. Gestochen scharfe Digitalkartographie in Schweizer Qualität auf wasserfestem und reissfestem Papier in den praktischen Massstäben 1:35 000 und 1:50 000.

Als weiteres Highlight können Sie Ihre Karte kostenlos auf Ihr Smartphone laden. Durch die GPS-genaue Position in der Karte wissen Sie jederzeit, wo Sie sich genau befinden.

Cartes outdoor
Une randonnée au lieu d'aller à la piscine. Une marche nordique ou du ski de fond plutôt qu'un circuit dans des autocars bondés. Un tour à skis plutôt que du shopping dans des centres commerciaux climatisés. Cyclisme et VTT plutôt qu'une chaise longue. Un joli chalet de montagne plutôt que faire la queue à un buffet self-service.
Peu importent vos affinités. Les nouvelles cartes pour les sports en plein air Kümmerly+Frey à l'échelle 1:35 000 et 1:50 000 vous indiqueront toutes les possibilités pour vos loisirs. Cartographie digitale de haute qualité imprimée sur du papier imperméable et indéchirable.

Un autre point fort, vous pouvez télécharger votre carte gratuitement sur votre smartphone. Avec la localisation GPS exacte sur la carte, vous savez toujours où vous êtes exactement.

Blatteinteilung Outdoor-Karten Österreich
Assemblage des cartes Outdoor Autriche

1:35 000 / 1:50 000



1 Bregenzerwald
2 Montafon - Silvretta
3 Arlberg
4 Ischgl - Serfaus
5 Tannheimer Tal - Fernpass
6 Ötztal
7 Innsbruck - Brenner
8 Alpenpark Karwendel
9 Zillertal
10 Kitzbühel
11 Zell am See
13 Großglockner
14 Salzkammergut
15 Dachstein

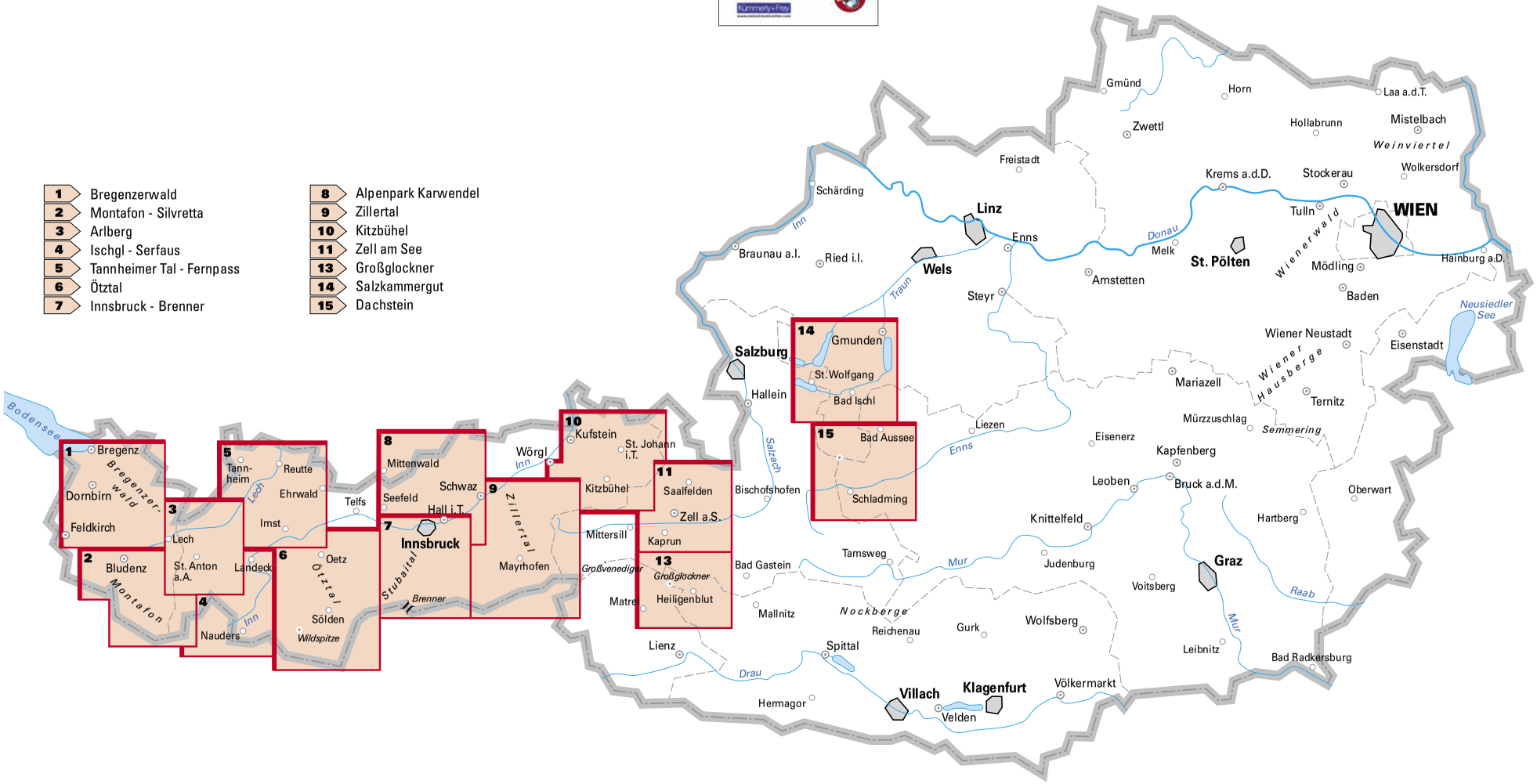

Nr. No	Titel Titre	Massstab Echelle	€ [D]	ISBN-Nr. No ISBN
	Outdoor-Karten Österreich / Cartes Outdoor Autriche Format 12,3 x 20 cm			
01	Bregenzerwald	1 : 35 000	9,95	978-3-259-00710-5
02	Montafon, Silvretta	1 : 35 000	9,95	978-3-259-00711-2
03	Arlberg	1 : 35 000	9,95	978-3-259-00712-9
04	Ischgl, Serfaus	1 : 35 000	9,95	978-3-259-00713-6
05	Tannheimer Tal, Fernpass	1 : 35 000	9,95	978-3-259-00714-3
06	Ötztal	1 : 50 000	9,95	978-3-259-00715-0
07	Innsbruck, Brenner	1 : 35 000	9,95	978-3-259-00716-7
08	Naturpark Karwendel	1 : 35 000	9,95	978-3-259-00717-4
09	Zillertal	1 : 50 000	9,95	978-3-259-00718-1
10	Kitzbühel	1 : 35 000	9,95	978-3-259-00719-8
11	Zell am See	1 : 35 000	9,95	978-3-259-00720-4
13	Großglockner	1 : 35 000	9,95	978-3-259-00722-8
14	Salzkammergut	1 : 35 000	9,95	978-3-259-00723-5
15	Dachstein	1 : 35 000	9,95	978-3-259-00724-2

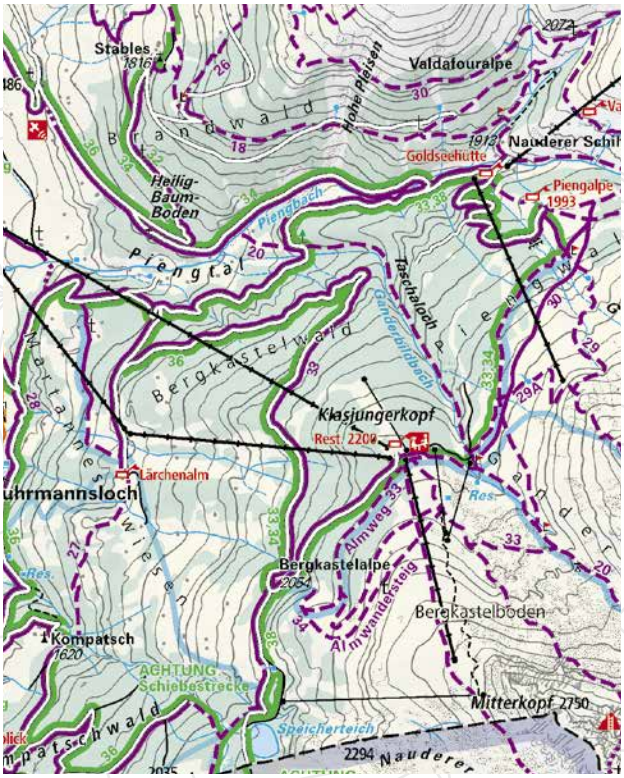

01

9 783259 007105

02

9 783259 007112

03

9 783259 007129

04



9 783259 007136

05



9 783259 007143

06

9 783259 007150

07

9 783259 007167

08



9 783259 007174

09



9 783259 007181

10



9 783259 007198

11



9 783259 007204

13

9 783259 007228

14

9 783259 007235

15

9 783259 007242

Outdoor-Karten
Wandern statt Swimming-Pool. Nordic Walking oder Skilanglauf statt Fahrten im überfüllten Reisebus. Eine Skitour statt Shopping im klimatisierten Einkaufstempel. Radfahren und Biken statt Liegestuhl. Gemütliche Alphütte statt Schlange stehen am Selbstbedienungsbuffet.
Egal, welcher Typ Sie sind. In den neuen Outdoor-Karten von Kümmerly+Frey finden Sie alles Wissenswerte und noch viel mehr. Gestochen scharfe Digitalkartographie in Schweizer Qualität auf wasserfestem und reissfestem Papier in den praktischen Massstäben 1:35 000 bis 1:80 000.

Als weiteres Highlight können Sie Ihre Karte kostenlos auf Ihr Smartphone laden. Durch die GPS-genaue Position in der Karte wissen Sie jederzeit, wo Sie sich genau befinden.

Cartes outdoor
Une randonnée au lieu d'aller à la piscine. Une marche nordique ou du ski de fond plutôt qu'un circuit dans des autocars bondés. Un tour à skis plutôt que du shopping dans des centres commerciaux climatisés. Cyclisme et VTT plutôt qu'une chaise longue. Un joli chalet de montagne plutôt que faire la queue à un buffet self-service.
Peu importent vos affinités. Les nouvelles cartes pour les sports en plein air Kümmerly+Frey à l'échelle 1:35 000 à 1:80 000 vous indiqueront toutes les possibilités pour vos loisirs. Cartographie digitale de haute qualité imprimée sur du papier imperméable et indéchirable.

Un autre point fort, vous pouvez télécharger votre carte gratuitement sur votre smartphone. Avec la localisation GPS exacte sur la carte, vous savez toujours où vous êtes exactement.

Blatteinteilung Outdoor-Karten Italien / Kroatien / Spanien / Portugal

Assemblage des cartes Outdoor Italie / Croatie / Espagne / Portugal

1:35 000 / 1:40 000 / 1:50 000 / 1:80 000

- 2 Meran und Umgebung/ Merano e dintorni
- 3 Bozen - Kaltern/Bolzano - Caldaro
- 7 Gardasee/Lago di Garda
- 8 Lago Maggiore
- 9 Lago di Como/Comersee

Spanien/Espagne

- Mallorca
- Teneriffa
- Gran Canaria

Portugal

- Madeira

Kroatien/Croatie

- Istrien/Istrie

Spanien/Espagne/Spain 1:80 000 / 1:50 000
ohne/sans/without Free Map on Smartphone

Portugal 1:40 000

Kroatien / Istrien 1:75 000
Croatie / Istrie 1:75 000

Brennero/Brenner
Brunico/Bruneck
Val Pusteria/Pusterta
Passo di Résia/ Reschenpass
Vinschgau
Val Venosta
Ortles/Ortler
Merano/ Meran
Bolzano/ Bozen
Bressano/ Brixen
Tre Cime/ Drei Zinnen
Val Gardena/ Groden
Caldaro/ Kaltern
Cavalese
Etsch
Adige
Livigno
Bormio
Cortina d'Ampezzo
Tolmezzo
Gemona
Pieve d.C.
Chiavenna
Madonna d. Campiglio
Tirano
Sondrio
Édolo
Trento
Belluno
Feltre
Tagliamento
Údine
Domodossola
Locarno
Verbania
Lugano
Stresa
Lago Maggiore
Varese
Gravedóna
Bellagio
Lago di Como
Como
Lecco
Lóvere
Riva del Garda
Limone
Salò
Lago di Garda
Desenzano
Verona
Bassano d.Grappa
Treviso
Pordenone
Piave
Brenta
Bibione
Grado
Trieste
Courmayeur
Breuil-Cervinia
Aosta/ Aoste
Varallo
Biella
Ivrea
Vercelli
Susa
Novara
Busto Arsízio
Bergamo
MILANO
Iseo
Bréscia
Vicenza
Pádova
Venézia
MAR ADRIATICO
Ticino
Lodi
Oglio
Pavia
Cremona
Mántova
Legnago
Adige
Chiógga
Rovigo
Ádria
Po
Asti
Voghera
Alessándria
Piacenza
Bóbbio
Parma
Carpi
Ferrara
Tánaro
Taro
Ácqui Terme
Réggio n.E.
Módena
Bologna
Ghiare
Ceva
Génova
Rapallo
Sestri Levante
Savona
MAR LIGURE
Reno
Ímola
Ravenna
Pavullo n.F.
Forlì
Cesena
Rimini
Riccione
La Spezia
Carrara
Pistóia
Lucca
Viaréggio
Prato
Pisa
Firenze
Arno
Bibbiena
San Marino
Urbino
Livorno
Volterra
Siena
Arezzo
Cortona
Fabr
Gorizia
Ljubljana
SLO
Trieste
Opatija
Rijeka
Poreč
Istra
Rovinj
HR
Krk
Senj
Pula
Cres
Rab
Karlobag
Pag
Mar Adriático
Zadar
Alcúdia
Sóller
Cala Ratjada
Mallorca
Palma d.M.
Santanyi
Santa Cruz d.T.
Teneriffa
Pico d.Teide
Granadilla
Las Palmas d.G.C.
Gran Canaria
Telde
Playa del Inglés
Porto Santo
Madeira
Calheta
Funchal
Machico
Ilhas Desertas

Nr. No	Titel Titre	Massstab Echelle	€ [D]	ISBN-Nr. No ISBN
	Outdoor-Karten Italien / Cartes Outdoor Italie Format 12,3 x 20 cm			
02	Meran und Umgebung / Merano et environs	1 : 35 000	9,95	978-3-259-00701-3
03	Bozen, Kaltern, Weinstrasse	1 : 35 000	9,95	978-3-259-00702-0
07	Gardasee / Lac de Garde	1 : 50 000	9,95	978-3-259-00706-8
08	Lago Maggiore / Lac Majeur	1 : 50 000	9,95	978-3-259-00707-5
09	Lago di Como, Lago di Lugano / Lac de Côme, Lac de Lugano	1 : 50 000	9,95	978-3-259-00732-7
	Outdoor-Karten Kroatien / Cartes Outdoor Croatie Format 12,3 x 20 cm			
10	Istrien / Istrie *	1 : 75 000	9,95	978-3-259-00738-9
	Outdoor-Karten Spanien / Cartes Outdoor Espagne Format 12,3 x 20 cm			
11	Gran Canaria / Grande Canarie	1 : 50 000	9,95	978-3-259-00734-1
12	Mallorca / Majorque *	1 : 80 000	9,95	978-3-259-00708-2
13	Teneriffa / Ténérife *	1 : 60 000	9,95	978-3-259-00733-4
	Outdoor-Karten Portugal / Cartes Outdoor Portugal Format 12,3 x 20 cm			
14	Madeira / Madère	1 : 40 000	9,95	978-3-259-00709-9
*	Ohne Download-Code / Sans code de téléchargement			

02



9 783259 007013

03

9 783259 007020

07



9 783259 007068

08

9 783259 007075

09

9 783259 007327

10



9 783259 007389

11



9 783259 007341

12



9 783259 007082

13



9 783259 007334

14



9 783259 007099

Nr. No	Titel Titre	Massstab Echelle	€ [D]	ISBN-Nr. No ISBN
	Outdoor-Karten Elsass, Vogesen / **Cartes Outdoor Alsace, Vosges**	Format 12,3 x 20 cm		
03	Vogesen, Ballon d'Alsace / Vosges, Ballon d'Alsace	1 : 35 000	6,95	978-3-259-00727-3
04	Vogesen, Le Hohneck / Vosges, Le Hohneck	1 : 35 000	6,95	978-3-259-00748-8
05	Elsass, Colmar, Sélestat / Alsace, Colmar, Sélestat	1 : 50 000	6,95	978-3-259-00729-7



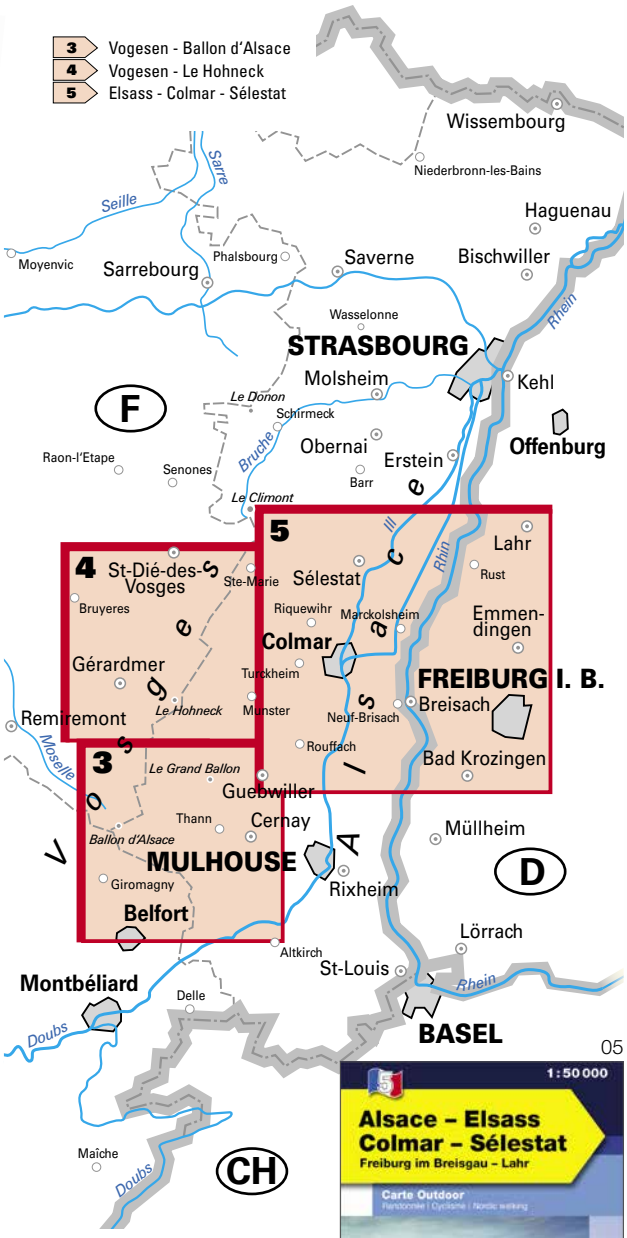

03



9 783259 007273

04



9 783259 007488

05



9 783259 007297

Nr. No	Titel Titre		Massstab Echelle	€ [D]	ISBN-Nr. No ISBN
	Weltkarten / Cartes du monde				
01	Welt politisch ** / Le monde politique **	Format 13 x 25 cm	1 : 30 Mio.	11,95	978-3-259-04019-5
02	Welt physikalisch ** / Le monde physique **	Format 13 x 25 cm	1 : 30 Mio.	11,95	978-3-259-04020-1
03	Welt politisch * / Le monde politique *	Format 12,6 x 25,5 cm	1 : 50 Mio.	6,95	978-3-259-04040-9
04	Welt physikalisch * / Le monde physique *	Format 12,6 x 25,5 cm	1 : 50 Mio.	6,95	978-3-259-04081-2

* Deutsche Ausgabe / Edition allemande
** **Namen:** E; **Legende:** E, D, F / **Noms:** angl.; **Légende:** angl., all., fr.

	Kontinentkarten / Cartes des continents	Format 13 x 25 cm		
05	Europa physikalisch / Europe physique	1 : 4,5 Mio.	11,95	978-3-259-01426-4
06	Europa politisch / Europe politique	1 : 4,5 Mio.	11,95	978-3-259-04156-7

01

9 783259 040195

02

9 783259 040201

03

9 783259 040409

04

9 783259 040812

05

9 783259 014264

06

9 783259 041567

Planet Erde
Die Weltkarten von Kümmerly+Frey gibt's in verschiedenen Massstäben und zwei Ausführungen: politisch und physikalisch. Während bei der politischen Ausgabe die einzelnen Staaten farblich klar auseinander gehalten werden, zeigt die physikalische Ausgabe die Erdoberfläche in verschiedenen Farbtönen (Reliefschummerung).

Planète terre
Les cartes du monde Kümmerly+Frey existent en plusieurs échelles et deux versions: politique et physique. Si l'édition politique distingue les différents Etats par des couleurs clairement définies, la version physique en revanche illustre la surface de la terre dans différentes nuances de couleurs (contraste des reliefs).

ARCTIC
PACIFIC
OCEAN

POSTER / POSTERS

Poster Kümmerly+Frey, Poster für Kinder

Posters Kümmerly+Frey, posters pour enfants

Nr. No	Titel Titre		Massstab Echelle	€ [D]	ISBN-Nr. No ISBN
	Poster Kümmerly+Frey / **Posters Kümmerly+Frey**				
01	Europa physikalisch – Internationale Beschriftungen, laminiert / Europe physique – Ecriture internationale, laminée	Format 126 x 99,6 cm	1 : 4,5 Mio.	19,90	978-3-259-91426-7
02	Europa politisch – Internationale Beschriftungen, laminiert / Europe politique – Ecriture internationale, laminée	Format 126 x 99,6 cm	1 : 4,5 Mio.	19,90	978-3-259-94156-0
03	Schweiz, politische Karte, laminiert / Suisse, carte politique, laminée	Format 139 x 100 cm	1 : 275 000	28,00	978-3-259-90105-2
04	Schweiz, Strassenkarte TCS, laminiert / Suisse, carte routière TCS, laminée	Format 126 x 99,6 cm	1 : 301 000	28,00	978-3-259-91014-6
05	Schweiz, Postleitzahlenkarte, laminiert / Suisse, carte des numéros postaux d'acheminement, laminée	Format 138,6 x 99,6 cm	1 : 260 000	28,00	978-3-259-90101-4
06	Kinderkarte Schweiz, Poster deutsch	Format 100 x 70 cm		*	978-3-259-01753-1
06	Carte Suisse pour les enfants, Poster français	Format 100 x 70 cm		*	978-3-259-01754-8
06	Carta Svizzera per bambini, Poster italiano	Format 100 x 70 cm		*	978-3-259-01755-5
07	Nachtleuchtende Weltkarte, Poster deutsch	Format 100 x 70 cm		*	978-3-946040-58-3
07	Carte du monde phosphorescente, Poster français	Format 100 x 70 cm		*	978-3-946040-47-7
*	In Deutschland keine Auslieferung über MAIRDUMONT				

Poster – schön, übersichtlich und präzis
Die Strassen-, Welt- und Kontinentkarten von Kümmerly+Frey sind nicht nur unterwegs gern gesehen, auch zu Hause oder im Büro fallen sie auf und bereichern und verschönern die Wand. Mehr noch: Sie helfen Ihnen beim Planen und Organisieren. Und sie zeichnen sich durch eine detailgenaue und übersichtliche Kartografie aus. Wählen Sie aus dem grossen Sortiment Ihre Favoriten.

Posters – décoratifs, clairs et précis
Les cartes du monde, des continents et cartes routières Kümmerly+Frey ne sont pas seulement de précieux guides de voyage mais sont aussi une décoration instructive et utile pour les murs des bureaux ou chez vous. Mieux encore: elles vous assistent pour la planification et l'organisation. Et elles se qualifient par une cartographie extrêmement précise. Choisissez vos favorites dans notre assortiment.

06

Poster deutsch 9 783259 017531
Poster français 9 783259 017548
Poster italiano 9 783259 017555

01

9 783259 914267

02

9 783259 941560

03

9 783259 901052

04

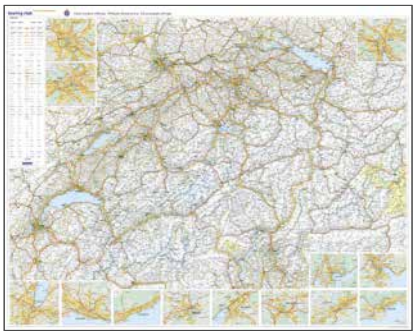

9 783259 910146

05

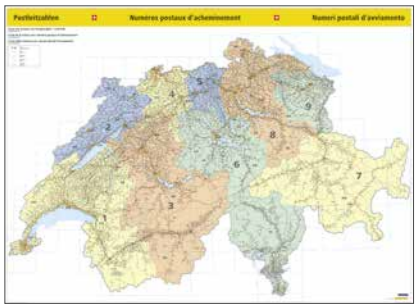

9 783259 901014

07

Poster deutsch

9 783946 040583

Poster français

9 783946 040477

Nr. No	Titel Titre		Massstab Echelle	€ [D]	ISBN-Nr. No ISBN
	Poster Kümmerly+Frey / **Posters Kümmerly+Frey**				
08	Welt physikalisch * / Le Monde physique *	Format 202 x 123 cm	1 : 20 Mio.	34,90	978-3-259-94015-0
09	Welt politisch, laminiert ** / Le Monde politique, laminée **	Format 139 x 100 cm	1 : 30 Mio.	19,90	978-3-259-94019-8
10	Welt physikalisch, laminiert ** / Le Monde physique, laminée **	Format 138 x 83 cm	1 : 30 Mio.	19,90	978-3-259-94023-5
11	Welt politisch, laminiert *** / Le Monde politique, laminée ***	Format 87,5 x 51 cm	1 : 50 Mio.	14,90	978-3-259-94031-0
12	Welt physikalisch, laminiert *** / Le Monde physique, laminée ***	Format 87,5 x 51 cm	1 : 50 Mio.	14,90	978-3-259-94083-9
13	Illustrierte Weltkarte *** / Carte du monde illustrée ***	Format 138 x 98 cm		****	978-3-9816891-3-6
14	Illustrierte politische Weltkarte *** / Carte du monde illustrée, politique ***	Format 100 x 70 cm		****	978-3-946040-00-2
15	Erlebniskarte Rubbelposter Welt *** / Carte du monde à gratter ***	Format 100 x 70 cm		****	978-3-946040-45-3

* **Namen:** International / **Noms:** International
** **Namen:** E; **Legende:** E, D, F / **Noms:** angl.; **Légende:** angl., all., fr.
*** Deutsche Ausgabe / Edition allemande
**** In Deutschland keine Auslieferung über MAIRDUMONT

Wandkarten – schön, übersichtlich und sehr praktisch
Wandkarten sind kartografische Meisterwerke. Sie verschönern und bereichern Ihren Arbeitsplatz, den Hobbyraum, das Schul- und das Kinderzimmer. Mehr noch: Sie helfen beim Planen und Organisieren.

Cartes murales – décoratives, claires et très pratiques
Les cartes murales sont de véritables oeuvres cartographiques. Elles embellissent votre bureau, la chambre de bricolage, la chambre d'enfants ou la classe d'école. Elles vous assistent également pour la planification et l'organisation.

08

09

9 783259 940150

9 783259 940198

10

9 783259 940235

11

9 783259 940310

12

9 783259 940839

13

9 783981 689136

14

9 783946 040002

15

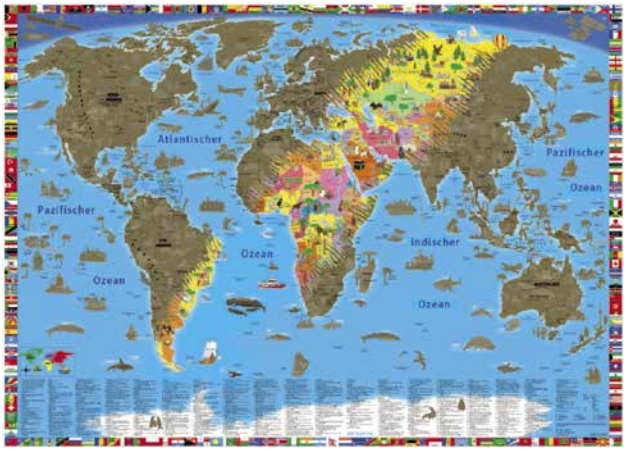

9 783946 040453

Teleskopständer A
Présentoir télescopique A
130,5 x 156 x 52 cm
336 Karten / cartes
(8 Elemente / éléments)
6 Atlanten / atlas
(1 Atlantenkorb /
corbeille pour atlas)

nur noch in rot erhältlich /
disponible seulement en rouge
9.11.209

Multifunktions-Ständer
Présentoir multifonctionnel
65 x 160 x 50 cm
90 Karten/4 Atlanten
90 cartes/4 atlas
9.11.206

Wandgitter nach Mass auf Anfrage
Grille sur mesure sur demande

Wandhänger 1-reihig
Présentoir mural 1 rangée
16 x 133 x 8 cm
25 Ex.
9.11.002

Wandhänger 2-reihig
Présentoir mural 2 rangées
30 x 133 x 8 cm
50 Ex.
9.11.001

Wandgitter mit 12 Anhängeetagen, links offen
Grille avec 12 éléments, ouvert à gauche
74 x 152 cm
180 Ex.
1 x 9.11.005
12 x 9.11.009

Atlantenkorb rot
für Drehständer SK/SL/S
Corbeille pour atlas
pour tourniquet SK/SL/S
3–5 Ex.
9.11.327

Atlantenkorb blau
für Drehständer SK/SL/S
Corbeille pour atlas
pour tourniquet SK/SL/S
3–5 Ex.
9.10.202

Drehständer SL
Tourniquet SL
Ø 53 x 188 cm
270 Ex.
9.11.330

Drehständer S
Tourniquet S
Ø 53 x 188 cm
150 Ex.

in grau / en gris
91132901

Drehständer SK
Tourniquet SK
Ø 53 x 188 cm
195 Ex.
9.11.328

Wandgitter mit 12 Anhängeetagen, rechts offen
Grille avec 12 éléments, ouvert à droite
74 x 152 cm
180 Ex.
1 x 9.11.005
12 x 9.11.008

Wandgitter mit 6 Anhängeetagen, rechts offen
Grille avec 6 éléments, ouvert à droite
39 x 152 cm
90 Ex.
1 x 9.11.006
6 x 9.11.008

Wandgitter mit 6 Anhängeetagen, links offen
Grille avec 6 éléments, ouvert à gauche
39 x 152 cm
90 Ex.
1 x 9.11.006
6 x 9.11.009

Hallwag Kümmerly+Frey

Hallwag Kümmerly+Frey AG
Verlag für Touristik
Grubenstrasse 109
CH-3322 Schönbühl
Tel. +41 31 850 31 31
Fax +41 31 850 31 00
info@swisstravelcenter.ch
www.swisstravelcenter.ch

Vertretung in Deutschland und Österreich:
MAIRDUMONT GmbH & Co. KG
Marco-Polo-Straße 1
D-73760 Ostfildern (Kemnat)
Tel. +49 (0)711 45 02-0
Fax +49 (0)711 91 399-686
www.mairdumont.com