2024

PROGRAMME
PROGRAMMES

Hallwag | Kümmerly+Frey | GuideMe

Hallwag Kümmerly+Frey

www.swisstravelcenter.ch

INHALTSVERZEICHNIS
SOMMAIRE

NOVITÄTEN 2024
6 Hallwag
8 Kümmerly+Frey
11 GuideMe

HALLWAG
14 Strassenkarten
20 Strassen- und City-Atlanten
22 Grand Tour of Switzerland & Grand Train Tour of Switzerland
24 Camping & touristische Karten
26 Panoramakarten
28 City maps 3 in 1
32 Mountainbike-Karten und -Führer
37 Diverses

KÜMMERLY+FREY
40 Strassenkarten
54 Aktiv-Reiseführer
64 Outdoorkarten
96 Welt-, Kontinentkarten und thematische Karten
98 Kunststoffrelief
99 Bildbände

POSTER
102 Poster Kümmerly+Frey

GUIDE ME
108 TravelBooks
112 TravelMemories
114 TravelDiaries

WARENTRÄGER
118 Drehständer und Wandhänger

NOUVEAUTÉS 2024
6 Hallwag
8 Kümmerly+Frey
11 GuideMe

HALLWAG
14 Cartes routières
20 Atlas routiers et des villes
22 Grand Tour de Suisse & Grand Train Tour of Switzerland
24 Camping & cartes touristiques
26 Cartes panoramiques
28 City maps 3 in 1
32 Cartes et guides VTT
37 Divers

KÜMMERLY+FREY
40 Cartes routières
54 Guides pour le sport et les loisirs actifs
64 Cartes Outdoor
96 Cartes du monde et des continents et cartes thématiques
98 Relief en matière plastique
99 Albums

POSTERS
102 Posters Kümmerly+Frey

GUIDE ME
108 TravelBooks
112 TravelMemories
114 TravelDiaries

PRÉSENTOIRS
118 Tourniquets et présentoirs muraux

ADRESSEN
ADRESSES

Weitere Programme im Vertrieb der Hallwag Kümmerly+Frey AG in der Schweiz
Autres programmes distribués par Hallwag Kümmerly+Frey SA en Suisse

MAIRDUMONT
Baedeker, Busche Verlag, Dorling Kindersley Verlag,
Dumont Reiseverlag, Falk Verlag, Jonglez, Kompass,
Kunth Verlag, Lonely Planet, Marco Polo Spiegel, Stefan Loose,
Touring Club der Schweiz – TCS-Campingführer CH

Auslieferung
Distribution

DEUTSCHE SCHWEIZ
Buchzentrum AG (BZ),
Industriestrasse Ost 10 – CH-4614 Hägendorf
Telefon +41 (0)62 209 26 26
Telefax +41 (0)62 209 26 27
Internet www.buchzentrum.ch

SUISSE ROMANDE
Office du Livre OLF SA
Z.I. 3, Corminbœuf – CH-1701 Fribourg
Telefon +41 (0)848 653 653
Telefax +41 (0)26 467 54 66
Internet www.olf.ch

DEUTSCHAND UND ÖSTERREICH /
ALLEMAGNE ET AUTRICHE
MAIRDUMONT GmbH & Co. KG
Marco-Polo-Straße 1
D–73760 Ostfildern (Kemnat)
Telefon +49 (0)711 45 02-0
Telefax +49 (0)711 91 399-686
Internet www.mairdumont.com

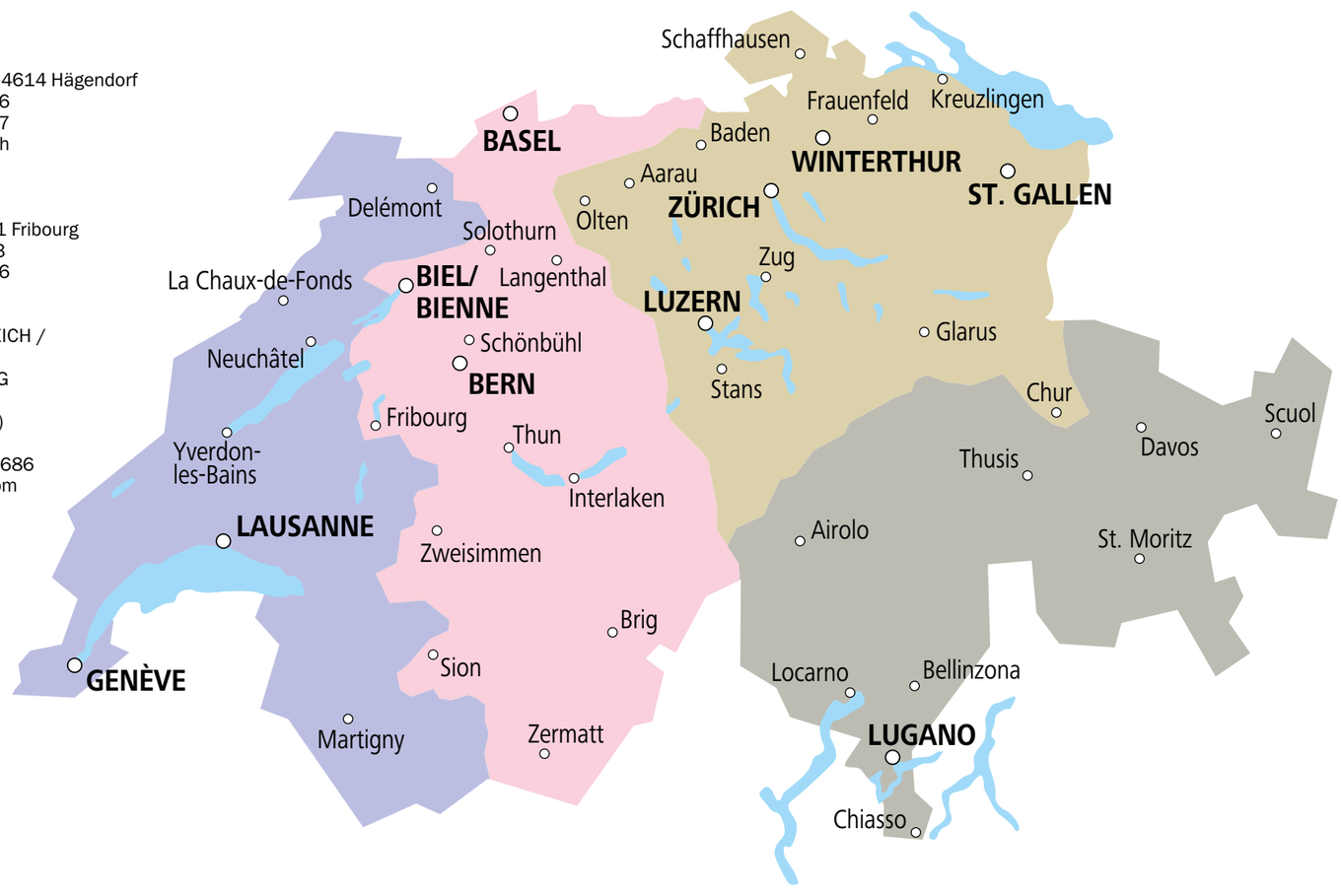

Hallwag Kümmerly+Frey AG
Verlag für Touristik

Grubenstrasse 109
CH-3322 Schönbühl
info@swisstravelcenter.ch
www.swisstravelcenter.ch

Telefon +41 (0)31 850 31 31
Telefax +41 (0)31 850 31 00

Bestellungen für Karten
und Reiseführer
Telefon +41 (0)31 850 31 31

Sonderanfertigungen,
Werbegeschenke
Telefon +41 (0)31 850 31 81

Wandkarten,
aufgezogener Wandschmuck
Telefon +41 (0)31 850 31 81

ADRESSEN ADRESSES

Ansprechpartner
Contacts

Leitung	Markus Schneider m.schneider@swisstravelcenter.ch
Verkauf	Fritz Ruchti f.ruchti@swisstravelcenter.ch
Verkauf Innendienst	Marco Puliafito m.puliafito@swisstravelcenter.ch
Marketing & Export	Rahel Eggimann r.eggimann@swisstravelcenter.ch
Produktentwicklung	Johanna Jiranek j.jiranek@swisstravelcenter.ch
Special Editions	Sandra Stern s.stern@swisstravelcenter.ch
Kartografie	Marianne Saner m.saner@swisstravelcenter.ch

Aussendienst deutschsprachige Schweiz
Représentation en Suisse allemande

Aargau Süd, Zentralschweiz, Zürich, Zürcher Oberland, Ostschweiz	Anja Henrici Mobil 079 510 41 68 a.henrici@swisstravelcenter.ch
Basel, Oberwallis, Aargau Nord, Luzern West	Lisa Dürig Mobil 079 606 99 09 l.duerig@swisstravelcenter.ch
Berner Oberland Nord und Süd (ohne Buchhandel), Oberwallis	Marie-Theres Kämpfen Mobil 079 534 40 73 marie-theres.kaempfen@buchzentrum.ch
Tessin, Graubünden, Chur (ohne Buchhandel)	Angela Borri Telefon 091 604 58 68 Telefax 091 604 58 68 Mobil 079 773 42 38 a.borri@swisstravelcenter.ch

Aussendienst französische Schweiz, Jura und Unterwallis
Représentation en Suisse romande, Jura et Bas-Valais

Région GE, La Côte, VD Ouest, JU, NE	André Zbinden Mobile 079 357 33 63 andre.zbinden@buchzentrum.ch
Région VD Est, FR romand, région Bas-Valais, VS central	Daniel Vuadens Mobile 079 621 93 08 daniel.vuadens@buchzentrum.ch

NOVITÄTEN
NOUVEAUTÉS

HALLWAG, KÜMMERLY+FREY, GUIDEME

STRASSENKARTEN
CARTES ROUTIÈRES

TOP SELLER



Schweiz / Suisse
Format 13 x 25 cm
1:303 000
EURO 19,90
978-3-8283-1048-3

TOP SELLER

Schweiz TCS / Suisse TCS
Format 13 x 25 cm
1:301 000
EURO 19,90
978-3-259-04304-2

TOP SELLER

Schweiz ACS / Suisse ACS
Format 13 x 22,5 cm
1:275 000
EURO 11,95
978-3-259-04403-2

ORIENTIERUNGSHILFE AUF DER STRASSE

Die Hallwag Kümmerly+Frey-Strassenkarten sind optimale Begleiter für Ihre Reise. Wo immer auch Ihr Ziel liegt, unter den über 100 unterschiedlichen Strassenkarten ist garantiert auch die Ihre dabei. Ob für Auto oder Motorrad, zur Vorbereitung oder für unterwegs - die präzise, brandaktuelle und übersichtliche Kartografie, die vermerkten Sehenswürdigkeiten sowie die möglichen Fährenverbindungen sorgen dafür, dass Sie bestens vorbereitet sind.

AIDE À L'ORIENTATION SUR LA ROUTE

Les cartes routières Hallwag Kümmerly+Frey sont des compagnons idéaux pour vos voyages. Quelle que soit votre destination, vous trouverez forcément la vôtre parmi plus de 100 cartes routières différentes. Que ce soit pour la voiture ou la moto, pour la préparation ou pour la route, la cartographie précise, actuelle et claire, les curiosités indiquées ainsi que les éventuelles liaisons par ferry vous permettent d'être parfaitement préparé.

* Deutsche Ausgabe / Edition allemande

CAMPINGFÜHRER
GUIDES CAMPING

DIE BESTE UNTERSTÜTZUNG FÜR IHRE CAMPINGFERIEN
LES MEILLEURS GUIDES POUR VOS VACANCES EN CAMPING

DUO

ACSI International Campingführer Europa*
Format 16,5 x 24 cm
EURO 26,95
978-3-8283-1066-7

ACSI Campingführer Deutschland*
Format 16,5 x 24 cm
EURO 21,95
978-3-8283-1067-4

DUO

ACSI CampingCard & Stellplatzführer*
Format 16,5 x 24 cm
EURO 29,95
978-3-8283-1068-1

01
2024

Schweiz & Europa TCS Campingführer / Suisse & Europe TCS Guide Camping
Format 14,8 x 21 cm
EURO 23,90
978-3-8283-1069-8

Ob als Unterstützung auf Reisen oder als Planungshilfe für Ihre Campingferien: Die Campingführer und CampingCard & Stellplatzführer Schweiz und Europa 2024 sind die ideale Begleiter für ihre Campingferien im In- und Ausland. Sie geben zuverlässige und aktuelle Informationen zu Campingplätzen der Schweiz und zu ausgewählten Campingplätzen im benachbarten Europa. Mit der integrierten CampingCard profitieren Sie bei den ACSI-Büchern zudem von Rabatten in der Nebensaison.

Que ce soit durant votre voyage ou en tant qu'aide à la planification de vos vacances en camping, les guides de camping et les guides CampingCard & Stellplatzführer Suisse et Europe 2024 sont les compagnons idéaux pour vos vacances en camping en Suisse et à l'étranger. Ils fournissent des informations fiables et à jour sur les campings en Suisse et sur une sélection de campings en Europe voisine. De plus, avec la CampingCard intégrée, vous bénéficiez de réductions en basse saison avec les guides ACSI.

FREIZEITFÜHRER

DIE ERFOLGREICHE SERIE „ERLEBNIS SCHWEIZ“ MIT INSPIRIERENDEN OUTDOORTOUREN STOCKT AUF!

Couch-Potatoes waren gestern – heute ist aktive Freizeitgestaltung angesagt. Spass und Spannung, Action und Unterhaltung, Einblicke in Unbekanntes. Ausflüge in die Natur, in Städte und zu Sehenswürdigkeiten liegen im Trend. Und das Angebot ist unüberschaubar. Hier hilft Erlebnis Schweiz – mit 28 Bänden voller Tipps und Empfehlungen für eine aktive Freizeit und Infos zu spektakulären, trendigen, (ent-)spannenden und ausgefallenen Touren und Zielen.

Wandern zu Berggewässern führt Sie auf 73 ausgesuchten Routen zu idyllischen Bergseen, rauschenden Gebirgsbächen und spektakulären Wasserfällen in der ganzen Schweiz. Mit zahlreichen Tipps zu tollen Badestellen und lauschigen Picknickplätzen am Wasser ist dieses Buch ein unverzichtbarer Wanderführer für Naturfreunde und Wasserratten.

Wandern zu Berggewässern*
Seiten 168
Format 12,5 x 18,7 cm
EURO 24,90
978-3-259-03792-8

Velorundtouren präsentiert eine exklusive Auswahl der schönsten 61 Schweizer Rundfahrten für unterschiedlichste Ansprüche. Ob über Passstrassen in den Bergen, auf gemütlichen Wegen in den Tälern, an Seen oder Flüssen entlang – Genussradler werden hier ebenso auf ihre Kosten kommen wie sportlich-ambitionierte Fahrer.

Velorundtouren*
Seiten 144
Format 12,5 x 18,7 cm
EURO 24,90
978-3-259-03793-5

Die ausgewählten Rundtouren in diesem Bald führen Sie auf 73 spektakulären Wegen durch einzigartige Landschaften, über blühende Almwiesen oder durch verwunschene Wälder entlang und versprechen unvergessliche Wandererlebnisse in der ganzen Schweiz. Das Beste daran ist: Sie kehren zum sinnvoll gewählten Ausgangspunkt zurück, eine praktische Erleichterung für die An- und Abreise und die Planung der attraktiven Rundwanderungen.

Rundwanderungen*
Seiten 168
Format 12,5 x 18,7 cm
EURO 24,90
978-3-259-03794-2

Zweitageswanderungen bietet eine tolle Auswahl an 72 Tourenvorschlägen mit jeweils einer Zwischenübernachtung. Unsere sorgfältig ausgewählten Touren entführen Sie auf anspruchsvolle Wanderrouten, die Ihre konditionellen Ambitionen wecken, ohne dabei grössere technische Schwierigkeiten meistern zu müssen.

2-Tages-Touren*
Seiten 168
Format 12,5 x 18,7 cm
EURO 24,90
978-3-259-03795-9

* Deutsche Ausgabe / Edition allemande

AKTIV-REISEFÜHRER

4 NEUE BÄNDE VOLLER TRAUMHAFTER WANDERIDEEN MIT DEINER KAMERA

Die perfekte Kombination aus Bildband und Wanderführer versammelt die 25 schönsten Wanderwege mit Aussicht einer Region. Ein Team aus Fotografen und erfahrenen Bergsteigern liefert Wanderrouten mit Höhenprofil, Karte und GPX-Download gepaart mit einzigartigen Fotografien, die zu Traummomenten in der Natur einladen. Profi-Tipps zum Fotografieren runden die Touren ab, um die gesammelten Eindrücke auch noch zuhause geniessen zu können.

Die beschauliche Landschaft der Hochtäler, die steil aufragenden Fronten der ersten Jurakette am Übergang vom Seenland rund um Bieler- und Neuenburgersee und die Hänge der Doubs bilden die perfekte Kulisse für spektakuläre Wanderfotos. Wo und wie du diese Raus-Momente festhalten kannst, beschreiben die 25 Touren dieses Bands.

Raus und Wandern Jura*
Seiten 184
Format 15,1 x 22,5 cm
EURO 29,90
978-3-259-03796-6

Die Qualität eines Augenblicks hängt vom Blickwinkel ab. Dieser moderne Bildwanderführer zeigt Aussichten, für die sich der Aufstieg lohnt, und verrät, wo man die besten Panoramablicke im Wallis geniessen und fotografieren kann.

Raus und Wandern Wallis*
Seiten 184
Format 15,1 x 22,5 cm
EURO 29,90
978-3-259-03797-3

Raus mit Rucksack und Kamera! Die Vielfalt der Zentralschweiz mit ihren Seen, Wäldern, aussichtsreichen Bergen, historischen und mythischen Stätten will bildlich eingefangen werden. 25 gemütliche Wanderungen entlang von Bächen, Seeufern und durch Moorlandschaften sowie anspruchsvolle Touren zu Berggasthäusern, Alpen und Gipfeln führen zu den spektakulärsten Aussichten.

Raus und Wandern Zentralschweiz*
Seiten 184
Format 15,1 x 22,5 cm
EURO 29,90
978-3-259-03798-0

Über den ganzen Kanton verstreut liegen hervorragende Aussichtspunkte, auf denen früher Hochwachten zur militärischen Alarmierung eingerichtet wurden, heute beliebte Wanderziele. Auf beschaulichen Uferwegen, romantischen Tobelsteigen und aussichtsreichen Kammwegen zeigt der Band die schönsten Fotospots der Region.

Raus und Wandern Zürich*
Seiten 184
Format 15,1 x 22,5 cm
EURO 29,90
978-3-259-03799-7

TOURING GUIDE
GUIDE TOURISTIQUE

04
2024

Grand Train Tour of Switzerland Guides (english)**
Seiten 232
Format 12,7 x 23 cm
EURO 24,90
978-3-8283-1077-3

ENGLISCHE AUSGABE DES ERFOLGREICHEN "GRAND TRAIN TOUR OF SWITZERLAND" GUIDES

Der erfolgreiche Deutsche Touring Guide Grand Train Tour of Switzerland gibts nun auch auf Englisch! Die Grand Train Tour of Switzerland führt auf 1280 km über die attraktivsten Bahnstrecken kreuz und quer durch die Schweiz und verbindet die schönsten Panoramazüge und Sehenswürdigkeiten des Landes.

Der neue Touring Guide Grand Train Tour of Switzerland zu dieser Zug-Rundreise besticht durch unzählige Reisetipps und Hintergrundinformationen zu den einzelnen Strecken. Damit ist er das perfekte Hilfsmittel für die Planung einer individuellen und bequemen Reise und der ideale Begleiter unterwegs.

ÉDITION ANGLAISE DU GUIDE À SUCCÈS «GRAND TRAIN TOUR OF SWITZERLAND»

Le guide de tourisme allemand à succès du Grand Tour en train de la Suisse est désormais disponible en anglais ! Le Grand Tour en train de la Suisse vous emmène sur 1280 km à travers les lignes ferroviaires les plus attrayantes, traversant la Suisse de part en part et reliant les plus beaux trains panoramiques et sites touristiques du pays.

Le nouveau guide de tourisme du Grand Tour en train de la Suisse offre une multitude de conseils de voyage et d'informations contextuelles sur chaque étape du parcours. Il constitue ainsi l'outil parfait pour planifier un voyage individuel et confortable, et l'accompagnateur idéal pendant votre périple.

11 Streckenabschnitte mit vielen Reisetipps
11 sections de trajet avec de nombreuses astuces de voyage

Mit 11 deteillierten Etappenkarten
Avec 11 cartes d'étapes détaillées

Mit inspirierenden Bildern je Etappe
Avec des images inspirantes pour chaque étape

GUIDE ME

**HERZLICH WILLKOMMEN „GUIDE ME"
IM HALLWAG KÜMMERLY+FREY SORTIMENT!**

ZU DEN LIEBLINGS-ORTEN DER TRAVEL INFLUENCERINNEN

Wir freuen uns bekannt zu geben, dass wir die Marke „GuideMe" neu in unser Sortiment aufgenommen haben. GuideMe ist die neue junge Marke für eine neue Generation an Reisenden. In den TravelBooks zeigen Reise-Influencerinnen die schönsten Urlaubsdestinationen ganz neu. Sie führen zu Foto- und Food-Spots, die auf Instagram trenden, und geben Tipps, wie die Fotos am besten gelingen. Auch die klassischen Sehenswürdigkeiten sind stylish in Szene gesetzt. Kreative Elemente und interaktive Seiten greifen den Trend des Journalings auf, genauso wie die die Serie ergänzenden Reisetagebücher der TravelDiaries und TravelMemories.

Diese Übernahme ermöglicht es uns, unseren Lesern eine noch vielfältigere Auswahl an qualitativ hochwertigen Reiseführern anzubieten. Überzeugen Sie sich selber z.B. mit dem braundneuen TravelBook Barcelona.

WWW.GUIDEME.CH
@GUIDEME_TRAVEL

04
2024

GuideMe TravelBook Barcelona*
Seiten 160
Format 12,5 × 18,7 cm
EURO 13,90
978-3-8283-1076-6

Die besten Fotospots mit Profi-Tipps

Kreativ-Seiten für persönliche Momente und Erinnerungsstücke

Grosser Clubbing-Guide und Festivalempfehlungen für ausgelassene Partynächte



Praktisch: das handliche Format und die herausnehmbare Faltkarte

* Deutsche Ausgabe / Edition allemande
** Englische Ausgabe / Edition anglaise

HALLWAG

STRASSENKARTEN
CARTES ROUTIÈRES

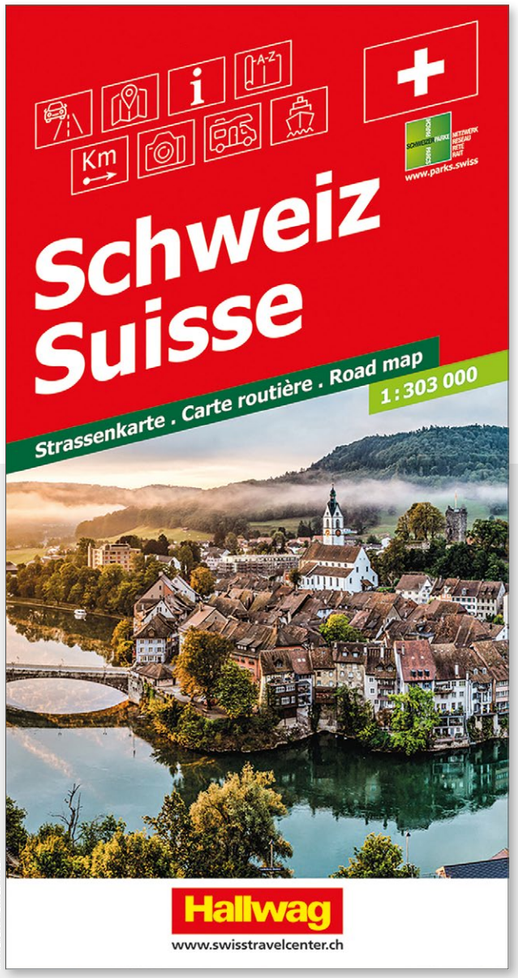

Schweiz / Suisse
Format 13 x 25 cm
1 : 303 000
EURO 19,90
978-3-8283-1048-3

STRASSENKARTEN, DIE DURCH PRÄZISION ÜBERZEUGEN

Die Hallwag-Strassenkarten sind optimale Begleiter für Ihre Reise in und ausserhalb von Europa. Ob für Auto oder Motorrad, zur Vorbereitung oder für unterwegs – die präzise, brandaktuelle und übersichtliche Kartografie, die vermerkten Sehenswürdigkeiten sowie die möglichen Fährenverbindungen sorgen dafür, dass Sie bestens auf Ihre Reise vorbereitet sind.

CARTES ROUTIÈRES IMPRESSIONNANTES PAR LEUR PRÉCISION

Les cartes routières Hallwag sont des compagnons optimaux pour vos voyages en Europe et au-delà. Que ce soit pour la voiture ou la moto, pour la préparation ou en cours de route, la cartographie précise, à jour et claire, les attractions indiquées ainsi que les liaisons possibles en ferry garantissent que vous êtes parfaitement préparé pour votre voyage.

SIGNATUREN	SYMBOLES
Strassenkarte	Carte routière
Transitplan	Plan de transit
Reiseinformationen	Informations de voyage
Index	Index
Distanzentabelle	Tableau des distances
Sehenswürdigkeiten	Curiosités
Camping	Camping
Fährverbindungen	Liaisons par ferry
Nationalparks	Parcs nationaux

Übersichtlich dargestellte Autostrassen
Routes clairement présentées

Stabiles Cover
Couverture résistante

Mehrsprachige Broschüre mit Reiseinformationen
Brochure multilingue d'informations de voyage

CH-Touring Schweiz, Spiralbindung /
CH-Touring Suisse, reliure en spirale
1 : 250 000
EURO 19,80
978-3-8283-0048-4

Suisse romande
1 : 200 000
EURO 10,80
978-3-8283-0628-8

Tessin und Graubünden /
Tessin et Grisons
1 : 200 000
EURO 10,80
978-3-8283-0945-6



Alpenländer / Pays Alpins
1 : 750 000
EURO 12,95
978-3-8283-1060-5

Einzeln herausnehmbare, wasserfeste Karten
Cartes individuelles amovibles et résistantes à l'eau

Mit 33 Roadbooks, die Routenbewertung, Fahrzeiten, Schwierigkeitsgrade und Treffpunkte enthalten
Avec 33 roadbooks contenant des évaluations d'itinéraires, des temps de parcours, des niveaux de difficulté et des points de rendez-vous

6-sprachige Legende
Légende en six langues

MotoMap Schweiz /
MotoMap Suisse
1 : 275 000
EURO 24,80
978-3-8283-0972-2

Australien / Australie
1 : 4 Mio.
EURO 11,95
978-3-8283-0005-7

Belgien, Luxemburg /
Belgique, Luxembourg
1 : 250 000
EURO 12,95
978-3-8283-1046-9

Dänemark / Danemark
1 : 300 000
EURO 11,95
978-3-8283-0012-5

Deutschland / Allemagne
1 : 750 000
EURO 12,95
978-3-8283-1061-2

Deutschland Nord /
Allemagne du Nord
1 : 500 000
EURO 11,95
978-3-8283-0944-9

Deutschland Süd /
Allemagne du Sud
1 : 500 000
EURO 11,95
978-3-8283-0891-6

Europa / Europe
1 : 3,6 Mio.
EURO 11,95
978-3-8283-0993-7

Finnland / Finlande
1 : 650 000
EURO 11,95
978-3-8283-0935-7



Frankreich / France
1 : 1 Mio.
EURO 12,95
978-3-8283-1047-6



Frankreich Nord /
France du Nord
1 : 600 000
EURO 12,95
978-3-8283-1054-4

Frankreich Süd /
France du Sud
1 : 600 000
EURO 11,95
978-3-8283-0922-7

Griechenland / Grèce
1 : 800 000
EURO 11,95
978-3-8283-0022-4

Grossbritannien, Irland /
Grande-Bretagne, Irlande
1 : 650 000
EURO 12,95
978-3-8283-1078-0

Irland / Irlande
1 : 300 000
EURO 12,95
978-3-8283-1050-6

Italien / Italie
1 : 1 Mio.
EURO 11,95
978-3-8283-0971-5

Italien Nord / Italie du Nord
1 : 650 000
EURO 11,95
978-3-8283-0901-2

Italien Süd / Italie du Sud
1 : 650 000
EURO 12,95
978-3-8283-1051-3

Kanada / Canada
1 : 4 Mio.
EURO 11,95
978-3-8283-0466-6

Kanada Ost / Canada Est
1 : 2,5 Mio.
EURO 11,95
978-3-8283-0929-6

Kanada West /
Canada Ouest
1 : 2,5 Mio.
EURO 12,95
978-3-8283-1063-6

Kroatien, Slowenien,
Bosnien-Herzegowina /
Croatie, Slovénie,
Bosnie-Herzégovine
1 : 500 000
EURO 11,95
978-3-8283-0948-7

Niederlande / Pays-Bas
1 : 200 000
EURO 12,95
978-3-8283-0998-2

Norwegen / Norvège
1 : 750 000
EURO 11,95
978-3-8283-0887-9

Österreich / Autriche
1 : 500 000
EURO 12,95
978-3-8283-0994-4

Schweden / Suède
1 : 750 000
EURO 11,95
978-3-8283-0924-1

Spanien, Portugal /
Espagne, Portugal
1 : 1 Mio.
EURO 11,95
978-3-8283-0926-5

ROAD TRIP DURCH DIE USA
ROAD TRIP À TRAVERS LES USA

DIESE HALLWAG-STRASSENKARTEN MIT SPEZIELLEN HIGHLIGHTS DECKEN ALLE TOURISTISCHEN REGIONEN DER USA NAHTLOS AB!

Diese, nach Gebieten aufgeteilten «USA Road Guides» im Massstab 1:1 Mio., bieten aktuelle und detaillierte Strassenkarten mit vielen touristischen Informationen und Sehenswürdigkeiten. Citypläne, Nationalparks, Distanzenkarte mit Fahrzeiten zwischen den wichtigsten Städten, Ortsindex, Top-Attraktionen und Reisetipps vervollständigen das Kartenwerk.

CES CARTES ROUTIÈRES HALLWAG COUVRENT TOUTES LES RÉGIONS TOURISTIQUES DES USA AVEC LEURS «HIGHLIGHTS» !

Actuelles et détaillées, les cartes routières «USA Road Guides» au 1:1 mio. comportent une foule d'informations touristiques et les curiosités les plus marquantes. Plans de centres-villes, cartes des parcs nationaux, carte des distances avec les temps de parcours, répertoire des lieux, attractions à ne pas manquer et conseils pour le voyage viennent compléter ces cartes routières.



Pacific Northwest
1:1 Mio.
EURO 11,95
978-3-8283-0752-0



North Central
1:1 Mio.
EURO 11,95
978-3-8283-0753-7

Great Lakes
1:1 Mio.
EURO 11,95
978-3-8283-0754-4



New England
1:1 Mio.
EURO 11,95
978-3-8283-0755-1



California
1:1 Mio.
EURO 11,95
978-3-8283-0756-8



Southwest
1:1 Mio.
EURO 12,95
978-3-8283-1052-0



South Central
1:1 Mio.
EURO 11,95
978-3-8283-0988-3



Southeast
1:1 Mio.
EURO 11,95
978-3-8283-0989-0



Texas
1:1 Mio.
EURO 11,95
978-3-8283-0990-6



Deep South
1:1 Mio.
EURO 11,95
978-3-8283-0761-2

Florida
1:1 Mio.
EURO 11,95
978-3-8283-0991-3



USA
1:3,8 Mio.
EURO 12,95
978-3-8283-0999-9

STRASSEN- UND CITY-ATLANTEN
ATLAS ROUTIERS ET DES VILLES

ENTDECKEN SIE DIE WELT AUF EIGENE FAUST.
EXPLOREZ LE MONDE À VOTRE RYTHME !

BOOK

Navigator Europa / Navigator Europe
Seiten 440
1 : 800 000
EURO 16,95
978-3-8283-0906-7

Egal, ob Sie ein abenteuerlustiger Reisender, ein Weltenbummler oder ein Geschäftsreisender sind – unsere detaillierten Atlanten sind Ihr zuverlässiger Begleiter für unvergessliche Reisen. Sie bieten Ihnen:

- Umfassende Abdeckung: Navigieren Sie problemlos durch die malerischsten Städte, charmantesten Dörfer und atemberaubendsten Landschaften. Unsere detaillierten Karten geben Ihnen ein umfassendes Bild von den Strassen, Autobahnen und Nebenstrassen, um sicherzustellen, dass Sie nie die besten Wege verpassen.

- Praktische Informationen: Sie finden nicht nur Strassenkarten in unseren Atlanten, sondern auch nützliche Informationen zu Sehenswürdigkeiten, Hotels, Restaurants und anderen wichtigen Orten.

- Vielseitige Auswahl: Egal, ob Sie die schneebedeckten Gipfel der Alpen erkunden, die malerischen Küsten entlangfahren oder die geheimnisvollen Wüsten durchqueren möchten – unsere Strassen- und City-Atlanten decken eine breite Palette von Ländern und Regionen ab, um Ihnen bei all Ihren Abenteuern zur Seite zu stehen.

Übersichtlich dargestellte Autostrassen
Routes clairement présentées

Hochwertig produziert
Produit de haute qualité

Umfassende Strassenabdeckung
Réseau routier complet

Australien /Australie
Seiten 208
EURO 24,95
978-3-8283-0902-9



Neuseeland / Nouvelle Zélande
Seiten 144
EURO 24,95
978-3-8283-0899-2



USA, Canada, Mexico /USA, Canada, Mexique
Seiten 350
EURO 19,95
978-3-8283-0835-0



City-Atlas Schweiz / City-Atlas Suisse
Seiten 160
Format 20 x 29 cm
EURO 29,80
978-3-8283-0864-0

Que vous soyez un voyageur aventureux, un globe-trotter ou un voyageur d'affaires, nos atlas détaillés sont votre compagnon fiable pour des voyages inoubliables. Ils vous offrent :

- Réseau routier complet : Naviguez aisément à travers les villes les plus pittoresques, les villages les plus charmants et les paysages les plus époustouflants. Nos cartes détaillées vous donnent une vue d'ensemble complète des routes principales et secondaires ainsi que des autoroutes pour vous assurer de ne jamais manquer les meilleurs itinéraires.

- Informations pratiques : Nos atlas ne proposent pas seulement des cartes routières, mais aussi des informations utiles sur les attractions, les hôtels, les restaurants et d'autres lieux importants.

- Large sélection : Que vous souhaitiez explorer les sommets enneigés des Alpes, parcourir les côtes pittoresques ou traverser les déserts mystérieux, nos atlas routiers et urbains couvrent une vaste gamme de pays et de régions pour vous accompagner dans toutes vos aventures.

GRAND TRAIN TOUR OF SWITZERLAND

BOOK/DE

Grand Train Tour of Switzerland*
Seiten 232
Format 12,5 x 23 cm
EURO 24,90
978-3-8283-0987-6

04
2024

BOOK/EN

Grand Train Tour of Switzerland (english)**
Seiten 232
Format 12,7 x 23 cm
EURO 24,90
978-3-8283-1077-3

DER GUIDE ZUR SCHÖNSTEN ZUG-RUNDREISE DER SCHWEIZ

Die Grand Train Tour of Switzerland führt auf 1280 km über die attraktivsten Bahnstrecken kreuz und quer durch die Schweiz und verbindet die schönsten Panoramazüge und Sehenswürdigkeiten des Landes. Der neue Touring Guide "Grand Train Tour of Switzerland" zu dieser Zug-Rundreise besticht durch unzählige Reisetipps und Hintergrundinformationen zu den einzelnen Strecken. Damit ist er das perfekte Hilfsmittel für die Planung einer individuellen und bequemen Reise und der ideale Begleiter unterwegs. Egal ob Sie nur ein Teil oder die gesamte Grand Train Tour machen möchten – Mit den Routenkarten, den detaillierten Reiseinformationen, den Sehenswürdigkeiten und Bahn-Besonderheiten je Etappe werden Sie bestens auf Ihre Reise vorbereitet.

LE GUIDE POUR LE PLUS BEAU TOUR EN TRAIN DE SUISSE (Edition allemande et anglaise)

Le Grand Train Tour de Suisse parcourt 1280 km à travers les lignes ferroviaires les plus attrayantes, traversant la Suisse de part en part et reliant les plus beaux trains panoramiques et sites touristiques du pays. Le nouveau guide touristique «Grand Train Tour de Suisse» pour ce voyage en train est remarquable par ses innombrables conseils de voyage et informations contextuelles sur chaque tronçon. Il constitue l'outil parfait pour planifier un voyage individuel et confortable, et est le compagnon idéal en cours de route. Que vous souhaitiez parcourir une partie ou la totalité du Grand Train Tour, vous serez parfaitement préparé pour votre voyage grâce aux cartes d'itinéraire, aux informations de voyage détaillées, aux points d'intérêt et aux particularités ferroviaires propres à chaque étape.

* Deutsche Ausgabe / Edition allemande
** Englische Ausgabe / Edition anglaise
*** Französische Ausgabe / Edition française

GRAND TOUR OF SWITZERLAND

ALLES NÖTIGE FÜR IHRE RUNDREISE DURCH DIE SCHWEIZ!
TOUT CE DONT VOUS AVEZ BESOIN POUR VOTRE CIRCUIT EN SUISSE !

BOOK/DE

Grand Tour of Switzerland
TOURING GUIDE*
Seiten 288
Format 12,5 x 23 cm
EURO 29,90
978-3-8283-0833-6

BOOK/FR

Grand Tour of Switzerland
GUIDE TOURING***
Seiten 288
Format 12,5 x 23 cm
EURO 29,90
978-3-8283-0843-5

BOOK/EN

Grand Tour of Switzerland
TOURING GUIDE**
Seiten 288
Format 12,5 x 23 cm
EURO 29,90
978-3-8283-0861-9

MAP

Grand Tour of Switzerland
TOURING MAP
Format 12,5 x 23 cm
1:275 000
EURO 19,90
978-3-8283-0832-9

Die Grand Tour of Switzerland ist eine Entdeckungsreise, welche die Highlights der Schweiz auf einer Reise vereint. Es ist eine Route von 1600 km Länge, entlang der beeindruckenden Kulisse von Naturschönheiten. Sie führt an Seen und an verträumten Ecken vorbei, gibt bei Alpenpässen stupende Ausblicke frei und lässt auch kulturelle und landschaftliche Höhepunkte von 12 UNESCO-Welterbestätten und 2 Biosphären nicht aus.
Zur optimalen Vorbereitung dieser Reise hilft Ihnen der **Touring Guide Grand Tour of Switzerland** mit seinen umfangreichen Tipps zu jedem Streckenabschnitt.

Die Touring Map zur Grand Tour of Switzerland im Massstab 1:275 000 ist zudem das perfekte Hilfsmittel um sich auf der Tour optimal orientieren zu können.

Le Grand Tour de Suisse est un voyage de découverte qui réunit les points forts de la Suisse en un seul voyage. Il s'agit d'un itinéraire de 1600 km le long du paysage impressionnant des beautés naturelles. Il longe les lacs et les coins pittoresques, offre des vues spectaculaires sur les cols alpins et ne manque pas non plus les points forts culturels et paysagers de 12 sites du patrimoine mondial de l'UNESCO et de 2 réserves de biosphère.
Pour une préparation optimale de ce voyage, **le guide touristique Grand Tour de Suisse** vous aide avec ses conseils détaillés pour chaque étape.

La carte touristique du Grand Tour of Switzerland à l'échelle 1:275 000 est également l'outil parfait pour vous orienter de manière optimale lors de la visite.

CAMPINGFÜHRER SCHWEIZ UND EUROPA
GUIDES CAMPING SUISSE ET EUROPE

DANK UNSEREN CAMPINGFÜHRERN WERDEN CAMPINGTRÄUME WAHR!
GRÂCE À NOS GUIDES, VOS RÊVES DE CAMPING SE RÉALISENT !

DUO

ACSI International Campingführer Europa**
Format 16,5 x 24 cm
Bestehend aus zwei Bänden
EURO 26,95
978-3-8283-1066-7

ACSI Campingführer Deutschland**
Format 16,5 x 24 cm
EURO 21,95
978-3-8283-1067-4

DUO

ACSI CampingCard & Stellplatzführer**
Format 16,5 x 24 cm
Bestehend aus zwei Bänden
EURO 29,95
978-3-8283-1068-1

01
2024

Schweiz & Europa TCS Campingführer /
Suisse & Europe TCS Guide Camping
Format 14,8 x 21 cm
EURO 23,90
978-3-8283-1069-8

OB ALS UNTERSTÜTZUNG AUF REISEN ODER ALS PLANUNGSHILFE FÜR IHRE CAMPINGFERIEN:

Die Campingführer und CampingCard & Stellplatzführer Schweiz und Europa 2024 sind die ideale Begleiter für ihre Campingferien im In- und Ausland. Sie geben zuverlässige und aktuelle Informationen zu Campingplätzen der Schweiz und zu ausgewählten Campingplätzen im benachbarten Europa. Mit Bildern und Angaben zu Lage, Ausbau, Sanitäre Anlagen und Dienstleistungen erhalten Sie einen idealen Eindruck des Platzes wieder.
GPS-Koordinaten helfen bei der Suche nach Ihrem geeigneten Platz. Mit der integrierten CampingCard profitieren Sie bei den ACSI-Büchern zudem von Rabatten in der Nebensaison.

QUE CE SOIT COMME SUPPORT EN VOYAGE OU COMME AIDE À LA PLANIFICATION DE VOS VACANCES EN CAMPING :

Les guides de camping et les guides CampingCard & Stellplatzführer Suisse et Europe 2024 sont les compagnons idéaux pour vos vacances en camping en Suisse et à l'étranger. Ils fournissent des informations fiables et à jour sur les campings en Suisse et sur une sélection de campings en Europe voisine. Avec des photos et des informations sur l'emplacement, les installations sanitaires et les services, vous obtenez une impression idéale du site. Les coordonnées GPS vous aident à trouver l'emplacement qui vous convient.
De plus, avec la CampingCard intégrée, vous bénéficiez de réductions en basse saison avec les guides ACSI.

* Zusätzlich mit Transitplänen / Contient également des plans de transit
** Deutsche Ausgabe / Edition allemande

TOURISTISCHE KARTEN SCHWEIZ
CARTES TOURISTIQUES SUISSE

FALTKARTEN DER SCHWEIZ MIT BESONDEREN EXTRAS
CARTES DE LA SUISSE AVEC DE MULTIPLES ATOUTS

Neue Reisekarte Schweiz*/
Nouvelle carte touristique Suisse*
Format 13 x 25 cm
1 : 200 000
EURO 19,80
978-3-8283-0968-5



Meine Ferienkarte Schweiz*/
Suisse, Ma carte des vacances*
Format 13 x 25 cm
1 : 303 000
EURO 19,90
978-3-8283-1049-0

2in1: Strassenkarte Schweiz 1:303'000 und Panoramakarte Schweiz

2en1 : Carte routière Suisse 1:303 000 et carte panoramique Suisse

REISEKARTE SCHWEIZ

In der Hallwag Reisekarte Schweiz im Massstab 1:200.000 finden Sie alles, was Sie zur Orientierung und Inspiration brauchen. Dank dem grösseren Massstab von 1:200.000 bietet Ihnen diese Karte eine Vielzahl von Vorteilen: Beispielsweise werden Strassen und topografische Details deutlich detaillierter dargestellt, und sämtliche Bezeichnungen auf der Karte sind in einer grösseren Schriftart wiedergegeben. Die einzigartige, benutzerfreundliche Technik zum Aufklappen der in vier Teilen eingeteilten Strassenkarte ist ein weiterer Vorteil dieser Karte.

CARTE TOURISTIQUE SUISSE

Dans la carte touristique Hallwag de la Suisse à l'échelle 1:200 000, vous trouverez tout ce dont vous avez besoin pour vous orienter et vous inspirer. Grâce à l'échelle plus grande de 1:200 000, cette carte offre de nombreux avantages : par exemple, les routes et les détails topographiques sont représentés de manière beaucoup plus détaillée, et toutes les inscriptions sur la carte sont présentées en police de caractères plus grande. La technique unique et pratique de pliage de la carte routière divisée en quatre sections est un autre avantage de cette carte.

MEINE FERIENKARTE SCHWEIZ

Die Hallwag Ferienkarte Schweiz kombiniert sowohl die 1:303'000 Strassenkarte als auch die Panoramakarte der Schweiz.
Die Vorderseite mit der abgebildeten Strassenkarte hilft Ihnen – dank den deutlich gekennzeichneten, leicht lesbaren und aktuellen Strassen, dem aufgeräumten, aktuellen Kartenbild sowie der Detailgenauigkeit unterwegs die Orientierung zu behalten.
Die Rückseite zeigt zudem das Land in einem 3D-Bild und hebt dadurch besondere Merkmale hervor.

MA CARTE DES VACANCES SUISSE

La carte de vacances Hallwag pour la Suisse combine à la fois la carte routière à l'échelle 1:303 000 et la carte panoramique de la Suisse. Le recto avec la carte routière affichée vous aide, grâce aux routes clairement marquées, faciles à lire et mises à jour, à garder votre orientation en cours de route, grâce à une image cartographique actuelle et détaillée. Le verso présente également le pays en image 3D, mettant ainsi en valeur ses caractéristiques particulières.

PANORAMAKARTEN
CARTES PANORAMIQUES



Schweiz / Suisse
Format 13 x 25 cm
EURO 12,90
978-3-8283-1055-1

DIE SCHWEIZ AUS EINER NEUEN DIMENSION ERKUNDEN

Die Hallwag-Panoramakarten vermitteln ein faszinierendes Bild der Landschaft, deren Form und Charakter sich auf einen Blick deutlich hervorheben. Mit einer Vielzahl von Hinweisen auf Sehenswürdigkeiten, Aussichtspunkte, Bergbahnen und auf das Angebot für aktive Freizeitgestaltung.

EXPLORER LA SUISSE SOUS UNE NOUVELLE DIMENSION

Les cartes panoramiques Hallwag reproduisent une image fascinante du paysage, dont les reliefs apparaissent en un clin d'oeil. Vous trouverez en plus une multitude d'indications sur les curiosités, les points de vue, les chemins de fer de montagne ainsi que de nombreuses possibilités pour la planification de vos loisirs.

Vermitteln ein faszinierendes Bild der Landschaft
Reproduise une image fascinante du paysage

Integrierte Hinweise zu Ausflugszielen und Sehenswürdigkeiten
Informations intégrées sur les lieux d'excursions et les curiosités

Stabiles Cover
Couverture résistante

Berner Oberland / Oberland bernois
Format 13 x 25 cm
EURO 9,95
978-3-8283-0123-8



Graubünden / Grisons
Format 13 x 25 cm
EURO 9,95
978-3-8283-0124-5

Tessin
Format 13 x 25 cm
EURO 9,95
978-3-8283-0125-2



Wallis / Valais
Format 13 x 25 cm
EURO 12,90
978-3-8283-1082-7



Zentralschweiz (Luzern) / Suisse centrale (Lucerne)
Format 13 x 25 cm
EURO 12,90
978-3-8283-1083-4

CITY MAPS 3 IN 1

3 IN 1: KARTE, REISEINFORMATIONEN UND HIGHLIGHTS!
3 EN 1: CARTE, INFORMATIONS DE VOYAGE ET POINTS MARQUANTS À VISITER !

New York
Format 11 x 24 cm
1:18 750
EURO 7,95
978-3-8283-0878-7

Diese Stadtpläne in Leporello-Form unterscheiden sich von herkömmlichen Plänen durch ihr handliches Format, die übersichtliche Darstellung und die wertvolle Kombination nützlicher Inhalte (Karte + touristische Höhepunkte + Reiseinformationen).

Die praktische Falzung und das moderne Farbleitsystem ermöglicht ein rasches und leichtes Auffinden der gewünschten Informationen. Das beidseits glanzlaminierte Papier sorgt für Langlebigkeit, eine attraktive Anmutung und ein gut lesbares, kontrastreiches Kartenbild.

Ces plans de villes se distinguent par leur format très pratique, par la clarté de leur présentation ainsi que la combinaison de leur contenu (carte + points marquants à ne pas manquer + informations de voyage).

Le pliage en zigzag et les codes couleurs attrayants permettent de trouver rapidement et aisément les informations voulues. Ces plans touristiques imprimés recto/verso assurent une excellente durabilité grâce au laminage et présentent une cartographie facile à lire grâce au contraste très réussi.

Detaillierte und übersichtliche Darstellung der Stadtzentren
Une présentation détaillée et claire des centres-villes

Kurze Beschreibung der 16 Highlights
Brève description en quatre langues des 16 endroits à voir en priorité

Nützliche Zusatzinformationen für eine erfolgreiche Reise (Verkehrslinienplan,Klimatabelle, etc.)
Informations utiles pour un voyage réussi (plan des transports publics, tableau climatique, etc.)

Ansprechende 3D-Darstellung von besonders markanten Gebäuden
Une représentation en 3D des bâtiments particulièrement marquants

Amsterdam
Format 11 x 24 cm
1:16 500
EURO 7,95
978-3-8283-0907-4

Barcelona / Barcelone
Format 11 x 24 cm
1:12 500
EURO 7,95
978-3-8283-0867-1

Basel / Bâle
Format 11 x 24 cm
1:16 000
EURO 7,95
978-3-8283-0868-8

Berlin
Format 11 x 24 cm
1:20 000
EURO 7,95
978-3-8283-0869-5

Bern / Berne
Format 11 x 24 cm
1:13 000
EURO 7,95
978-3-8283-0870-1

Genf / Genève
Format 11 x 24 cm
1:11 000
EURO 7,95
978-3-8283-0871-8

Hamburg / Hambourg
Format 11 x 24 cm
1:18 500
EURO 7,95
978-3-8283-0908-1

Kopenhagen / Copenhague
Format 11 x 24 cm
1:14 000
EURO 7,95
978-3-8283-0872-5

Lausanne
Format 11 x 24 cm
1:11 500
EURO 7,95
978-3-8283-0873-2

New York
Format 11 x 24 cm
1:18 750
EURO 7,95
978-3-8283-0878-7

Paris
Format 11 x 24 cm
1:17 500
EURO 7,95
978-3-8283-0879-4

Prag / Prague
Format 11 x 24 cm
1:16 500
EURO 7,95
978-3-8283-0910-4

Lissabon / Lisbonne
Format 11 x 24 cm
1:15 000
EURO 7,95
978-3-8283-0874-9

London / Londres
Format 11 x 24 cm
1:17 500
EURO 7,95
978-3-8283-0875-6

Lugano
Format 11 x 24 cm
1:13 000
EURO 7,95
978-3-8283-0876-3

Rom / Rome
Format 11 x 24 cm
1:15 000
EURO 7,95
978-3-8283-0880-0

Stockholm
Format 11 x 24 cm
1:14 000
EURO 7,95
978-3-8283-0881-7

Venedig / Venise
Format 11 x 24 cm
1:5 500
EURO 7,95
978-3-8283-0882-4

Luzern / Lucerne
Format 11 x 24 cm
1:10 500
EURO 7,95
978-3-8283-0877-0

Madrid
Format 11 x 24 cm
1:15 500
EURO 7,95
978-3-8283-0909-8

Wien / Vienne
Format 11 x 24 cm
1:15 000
EURO 7,95
978-3-8283-0883-1

Zürich / Zurich
Format 11 x 24 cm
1:16 000
EURO 7,95
978-3-8283-0884-8

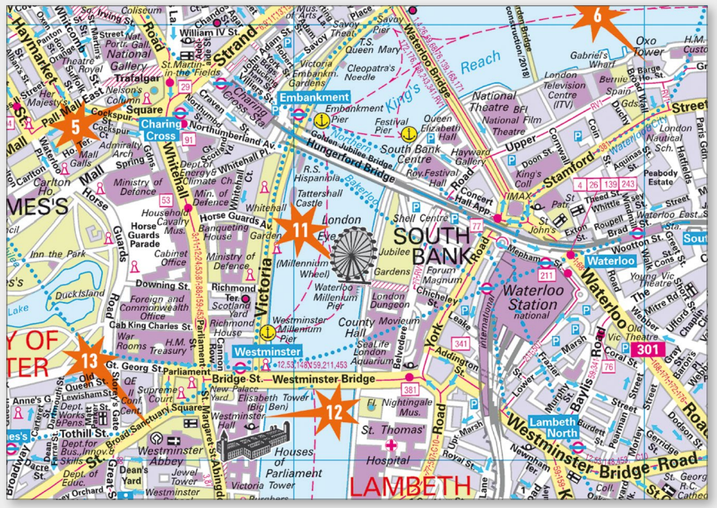

MTB-KARTEN UND -FÜHRER
CARTES ET GUIDES VTT

Surselva – Flims
Format 11,1 x 20 cm
1:50 000
EURO 24,80
978-3-8283-0744-5

BEREIT FÜR IHR TRAIL ABENTEUER?

Die speziellen Karten von Hallwag für alle, denen Velo fahren zu wenig ist. In Zusammenarbeit mit Outdooractive entstand diese Kartenserie für das ultimative Mountainbike-Erlebnis. Der ideale Massstab von 1: 50 000 verschafft den raschen Überblick über die geplante Tour. Alles Wissenswerte ist einfach ersichtlich. Wichtige Angaben über Höhenprofile, Schwierigkeitsgrade, Distanzen, Fahrzeiten, Sicherheits-hinweise, Start- und Stützpunkte fehlen eben so wenig wie Routenvorschläge in verschiedenen Varianten. Die Karten sind praktisch, strapazierfähig, wasser- und reissfest.

PRÊT POUR VOTRE AVENTURE TOUT-TERRAIN ?

Les cartes Hallwag éditées spécialement pour les amateurs de VTT. Cette série de cartes pour vélos toutterrain a été développée en collaboration avec Outdooractive. L'échelle idéale 1: 50 000 donne une vue d'ensemble du parcours prévu avec toutes les informations utiles en un clin d'oeil. Vous trouverez de précieux renseignements comme les courbes de niveau, la difficulté du parcours, les distances et le temps de route, la sécurité, les points de départ et les étapes ou arrêts les plus commodes. De nombreuses propositions de parcours complètent la carte. Ces cartes sont très pratiques, durables, imperméables et indéchirables.

Schönste Routenvorschläge
Propositions des plus beaux itinéraires

Robuste Karte dank laminiertem Papier
Carte résistante grâce à du papier laminé

Übersichtliche Kartografie
Cartographie claire

BOOK

50 Classic-Rides Schweiz*
Seiten 240
Format 11 x 21 cm
1:60 000
EURO 29,90
978-3-8283-0951-7



Baselland / Bâle-Campagne
Format 11,1 x 20 cm
1:50 000
EURO 24,80
978-3-8283-0736-0

Zürcher Oberland / Oberland zurichois
Format 11,1 x 20 cm
1:50 000
EURO 24,80
978-3-8283-0737-7



Zug – Schwyz / Zoug – Schwyz
Format 11,1 x 20 cm
1:50 000
EURO 24,80
978-3-8283-0738-4

Heidiland
Format 11,1 x 20 cm
1:50 000
EURO 24,80
978-3-8283-0739-1

Neuenburg / Neuchâtel
Format 11,1 x 20 cm
1:50 000
EURO 24,80
978-3-8283-0740-7

Gstaad, Adelboden, Lenk
Format 11,1 x 20 cm
1:50 000
EURO 24,80
978-3-8283-0741-4



Pilatus – Hasliberg
Format 11,1 x 20 cm
1:50 000
EURO 24,80
978-3-8283-0742-1



Martigny
Format 11,1 x 20 cm
1:50 000
EURO 24,80
978-3-8283-0743-8

* Deutsche Ausgabe / Edition allemande

Surselva – Flims
Format 11,1 x 20 cm
1:50 000
EURO 24,80
978-3-8283-0744-5



Davos – Arosa – Lenzerheide
Format 11,1 x 20 cm
1:50 000
EURO 24,80
978-3-8283-0745-2



Engadin – St. Moritz /
Engadine – St. Moritz
Format 11,1 x 20 cm
1:50 000
EURO 24,80
978-3-8283-0746-9

Adelboden
Format 11,1 x 20 cm
1:50 000
EURO 24,80
978-3-8283-0778-0

Leventina, Valle di Blenio
Format 11,1 x 20 cm
1:50 000
EURO 24,80
978-3-8283-0791-9



Entlebuch, Napf
Format 11,1 x 20 cm
1:50 000
EURO 24,80
978-3-8283-0792-6

Lugano – Malcantone
Format 11,1 x 20 cm
1:50 000
EURO 24,80
978-3-8283-0747-6



Locarno – Bellinzona /
Locarno – Bellinzone
Format 11,1 x 20 cm
1:50 000
EURO 24,80
978-3-8283-0770-4

Biel, Franches-Montagnes /
Bienne, Franches-Montagnes
Format 11,1 x 20 cm
1:50 000
EURO 24,80
978-3-8283-0771-1

Appenzell, Rheintal
Format 11,1 x 20 cm
1:50 000
EURO 24,80
978-3-8283-0793-3

Glarus / Glaris
Format 11,1 x 20 cm
1:50 000
EURO 24,80
978-3-8283-0814-5

Interlaken, Grindelwald
Format 11,1 x 20 cm
1:50 000
EURO 24,80
978-3-8283-0815-2

Solothurn / Soleure
Format 11,1 x 20 cm
1:50 000
EURO 24,80
978-3-8283-0772-8

Uri, Andermatt
Format 11,1 x 20 cm
1:50 000
EURO 24,80
978-3-8283-0773-5

Alta Rezia, Livigno,
Bórmio, Val Müstair
Format 11,1 x 20 cm
1:50 000
EURO 24,80
978-3-8283-0774-2



Gruyère, Glâne
Format 11,1 x 20 cm
1:50 000
EURO 24,80
978-3-8283-0836-7

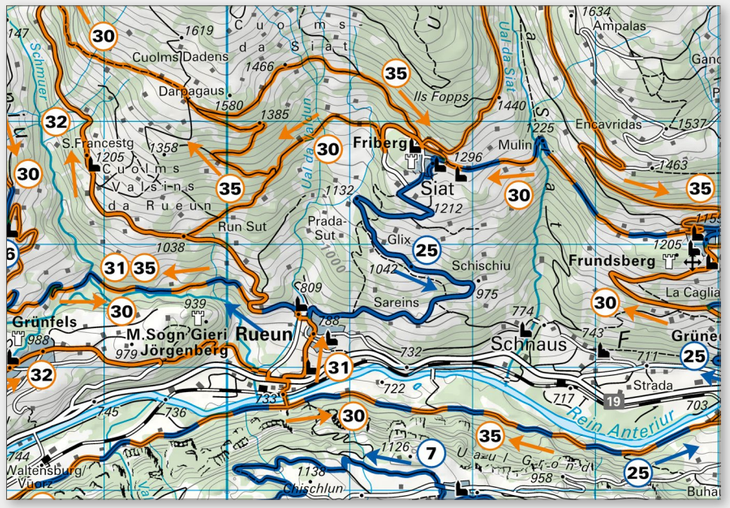

BLATTEINTEILUNG MOUNTAINBIKE-KARTEN
ASSEMBLAGE DES CARTES VTT

1:50 000

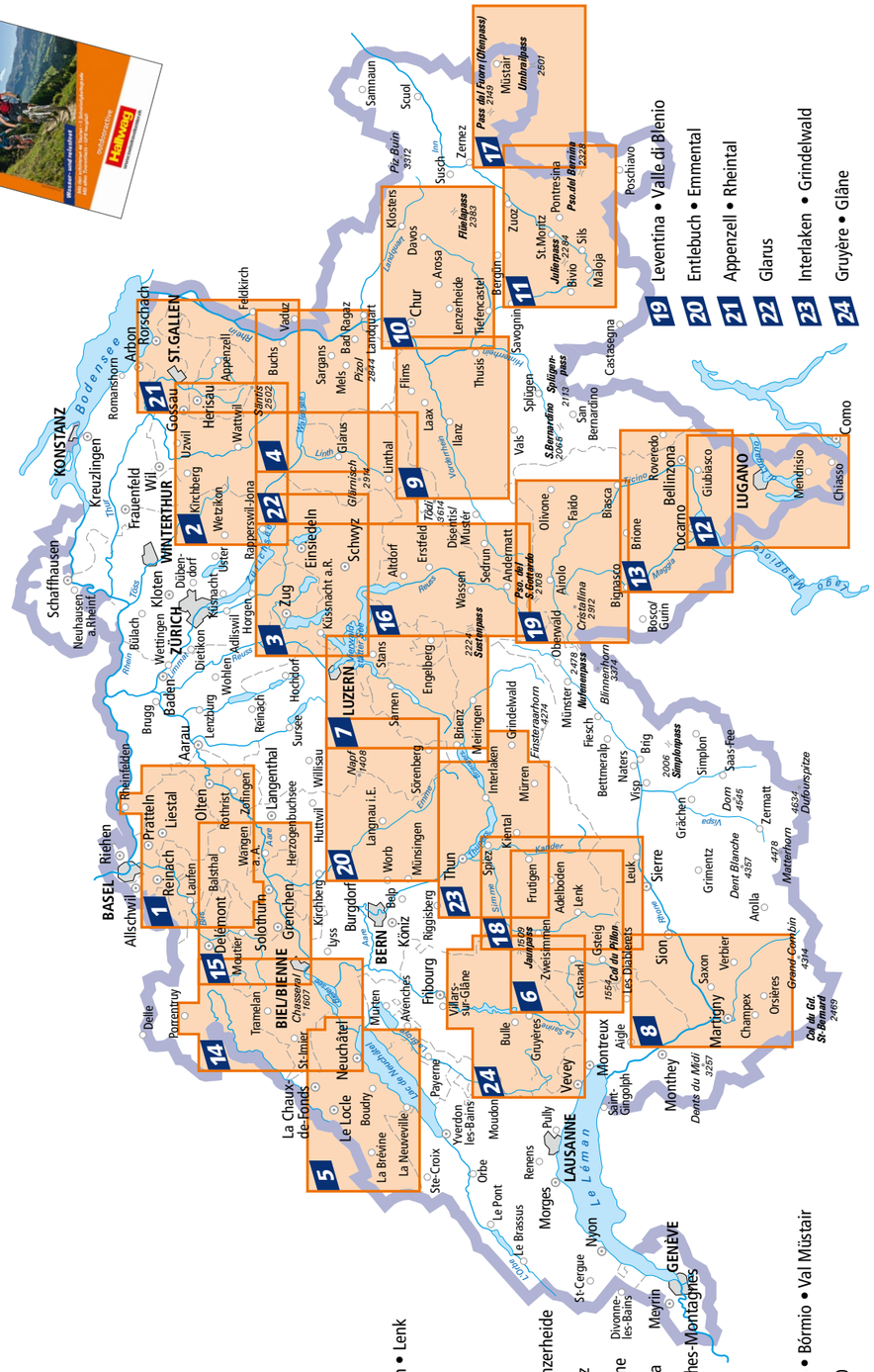

DIVERSES
DIVERS



Reisebereit für Japan?*
Format 11 x 19 cm
EURO 29 90
978-3-033-05754-8

Darf es auch ein bisschen mehr Japan sein?*
Format 15,2 x 21,5 cm
EURO 14,90
978-3-033-07014-1

DARF ES AUCH EIN BISSCHEN MEHR JAPAN SEIN?

Mit „Darf es ein bisschen mehr Japan sein?“ fühlt sich der Leser durch das „Rückwärtslesen“ des Buches bereits ab dem ersten Moment ein wenig wie in Japan. Die wahren Erzählungen aus den Tagebüchern von Thomas Köhler, mit eindrucksvollen Fotos illustriert, machen mehr Lust auf Japan. Spannend beschreibt er Situationen, denen man im Leben, wenn überhaupt, nur einmal begegnet. Für alle Japan-Reisende und -Interessierte eine echte Bereicherung.

* Deutsche Ausgabe / Edition allemande

KÜMMERLY + FREY

STRASSENKARTEN
CARTES ROUTIÈRES

Schweiz TCS / Suisse TCS
Format 13 x 25 cm
1:301 000
EURO 19,90
978-3-259-04304-2

GANZ EINFACH ANS ZIEL!

Die Kümmerly+Frey-Strassenkarten sind optimale Begleiter für Ihre Reise in Europa. Wo immer auch Ihr Ziel liegt, unter den über 100 unterschiedlichen Strassenkarten ist garantiert auch die Ihre dabei. Ob für Auto oder Motorrad, zur Vorbereitung oder für unterwegs - die präzise, brandaktuelle und übersichtliche Kartografie, die vermerkten Sehenswürdigkeiten sowie die möglichen Fährenverbindungen sorgen dafür, dass Sie bestens vorbereitet sind.

TOUT DROIT AU BUT !

Les cartes routières Kümmerly+Frey sont des compagnons idéaux pour vos voyages en Europe. Quelle que soit votre destination, vous trouverez forcément la vôtre parmi plus de 100 cartes routières différentes. Que ce soit pour la voiture ou la moto, pour la préparation ou pour la route, la cartographie précise, actuelle et claire, les curiosités indiquées ainsi que les éventuelles liaisons par ferry vous permettent d'être parfaitement préparé.

SIGNATUREN	SYMBOLES
Strassenkarte	Carte routière
Transitplan	Plan de transit
Reiseinformationen	Informations de voyage
Index	Index
Distanzentabelle	Tableau des distances
Sehenswürdigkeiten	Curiosités
Camping	Camping
Fährverbindungen	Liaisons par ferry
Nationalparks	Parcs nationaux

Übersichtlich dargestellte Autostrassen
Routes clairement présentées

Stabiles Cover
Couverture résistante

Mehrsprachige Broschüre mit Reiseinformationen
Brochure multilingue d'informations de voyage

Schweiz ACS / Suisse ACS
Format 13 x 22,5 cm
1:275 000
EURO 11,95
978-3-259-04403-2

Alpenstrassen / Routes alpines
Format 13 x 25 cm
1:750 000
EURO 11,95
978-3-259-01805-7

Dänemark / Danemark
Format 13 x 25 cm
1:300 000
EURO 12,95
978-3-259-01826-2

Deutschland / Allemagne
Format 13 x 25 cm
1:750 000
EURO 11,95
978-3-259-01803-3

Deutschland, Doppelkarte / Allemagne, double carte
Format 13 x 25 cm
1:500 000
EURO 12,95
978-3-259-01237-6

Deutschland Nord / Allemagne du Nord
Format 13 x 25 cm
1:500 000
EURO 12,95
978-3-259-01834-7

Deutschland Süd / Allemagne du Sud
Format 13 x 25 cm
1:500 000
EURO 11,95
978-3-259-01194-2

Europa, Fernverkehrsstrassen / Europe, grands axes routiers
Format 13 x 25 cm
1:3,6 Mio.
EURO 12,95
978-3-259-01832-3

Finnland / Finlande
Format 13 x 25 cm
1:650 000
EURO 12,95
978-3-259-01827-9

Frankreich / France
Format 13 x 25 cm
1:1 Mio.
EURO 11,95
978-3-259-01802-6

Frankreich, Doppelkarte / France, double carte
Format 13 x 25 cm
1:600 000
EURO 12,95
978-3-259-01238-3

Frankreich Nord / France du Nord
Format 13 x 25 cm
1:600 000
EURO 12,95
978-3-259-01833-0

Italien Nord / Italie du Nord
Format 13 x 25 cm
1:650 000
EURO 11,95
978-3-259-01114-0

Kroatische Küste / Côte Croate
Format 13 x 25 cm
1:200 000
EURO 12,95
978-3-259-01831-6



Norwegen / Norvège
Format 13 x 25 cm
1:750 000
EURO 12,95
978-3-259-01830-9

Österreich / Autriche
Format 13 x 25 cm
1:500 000
EURO 11,95
978-3-259-01115-7

Frankreich Süd / France du Sud
Format 13 x 25 cm
1:600 000
EURO 12,95
978-3-259-01828-6

Island / Islande
Format 13 x 25 cm
1:650 000
EURO 11,95
978-3-259-01167-6

Italien / Italie
Format 13 x 25 cm
1:1 Mio.
EURO 12,95
978-3-259-01829-3

Italien, Doppelkarte / Italie, double carte
Format 13 x 25 cm
1:650 000
EURO 12,95
978-3-259-01239-0

Schwarzwald – Bodensee / Forêt-Noire – Lac de Constance
Format 13 x 25 cm
1:200 000
EURO 12,95
978-3-259-01816-3

Schweden / Suède
Format 13 x 25 cm
1:750 000
EURO 11,95
978-3-259-01807-1

Slowenien, Kroatien, Bosnien-Herzegowina / Slovénie, Croatie, Bosnie-Herzégovine
Format 13 x 25 cm
1:500 000
EURO 12,95
978-3-259-01817-0

Spanien, Portugal / Espagne, Portugal
Format 13 x 25 cm
1:1 Mio.
EURO 12,95
978-3-259-01240-6

REGIONALKARTEN
CARTES RÉGIONALES

DIE SCHÖNSTEN REGIONEN ENTDECKEN

Die Regionalkarten Kümmerly+Frey sind das ideale Hilfsmittel, um eine touristische Region zu entdecken. Das gut lesbare und klare Kartenbild im grossen Massstab verschafft rasch den Überblick und führt ohne Umwege zu den zahlreichen Sehenswürdigkeiten. Die Regionalkarten sind sowohl bei der Reiseplanung sowie auch als ständiger Begleiter auf Entdeckungstour ein unverzichtbares Werkzeug.

DÉCOUVREZ LES PLUS BELLES RÉGIONS

Les cartes régionales Kümmerly+Frey sont idéales pour découvrir une région touristique. La clarté de la cartographie à grande échelle donne rapidement un aperçu et un accès direct aux nombreuses attractions touristiques. Les cartes régionales sont un outil essentiel lors de la planification du voyage et vous accompagneront dans votre circuit de découverte.

Italien / Italie

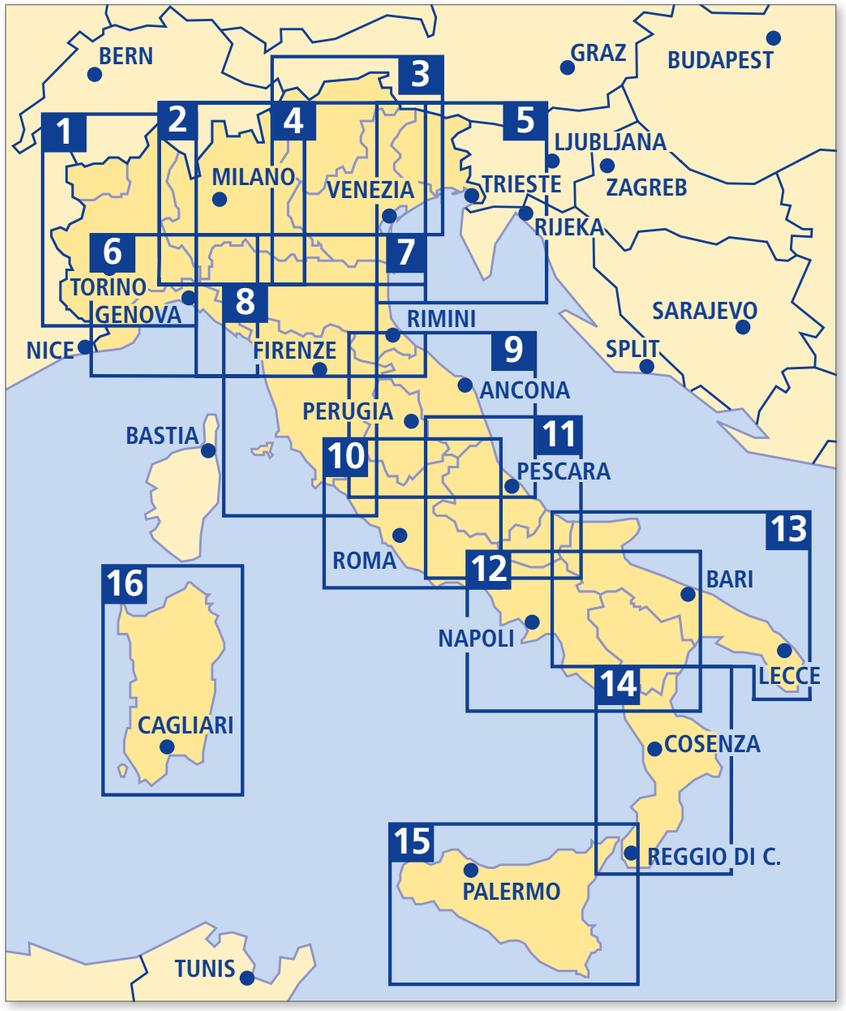

ITALIEN / ITALIE



Piemont, Aostatal /
Piémont, Val d'Aoste
Format 13 x 25 cm
1:200 000
EURO 11,95
978-3-259-01835-4

Lombardei / Lombardie
Format 13 x 25 cm
1:200 000
EURO 10,95
978-3-259-01472-1

Trentino, Südtirol /
Trentin, Haut-Adige
Format 13 x 25 cm
1:200 000
EURO 11,95
978-3-259-01836-1

Venetien / Vénétie
Format 13 x 25 cm
1:200 000
EURO 10,95
978-3-259-01474-5

Friaul, Julisch Venetien /
Frioul, Vénétie Julienne
Format 13 x 25 cm
1:200 000
EURO 10,95
978-3-259-01475-2

Ligurien / Ligurie
Format 13 x 25 cm
1:200 000
EURO 11,95
978-3-259-01496-7

Emilia Romagna /
Emilie Romagne
Format 13 x 25 cm
1:200 000
EURO 11,95
978-3-259-01497-4

Toskana / Toscane
Format 13 x 25 cm
1:200 000
EURO 11,95
978-3-259-01837-8

Marken, Umbrien /
Marches, Ombrie
Format 13 x 25 cm
1:200 000
EURO 10,95
978-3-259-01495-0

Latium, Rom /
Latium, Rome
Format 13 x 25 cm
1:200 000
EURO 11,95
978-3-259-01498-1

Abruzzen, Molise /
Abruzzes, Molise
Format 13 x 25 cm
1:200 000
EURO 10,95
978-3-259-01481-3

Kampania, Basilicata /
Campania, Basilicate
Format 13 x 25 cm
1:200 000
EURO 11,95
978-3-259-01499-8

Apulien / Pouilles
Format 13 x 25 cm
1:200 000
EURO 10,95
978-3-259-01483-7

Kalabrien / Calabre
Format 13 x 25 cm
1:200 000
EURO 11,95
978-3-259-01838-5

Sizilien / Sicile
Format 13 x 25 cm
1:200 000
EURO 11,95
978-3-259-01418-9

Sardinien / Sardaigne
Format 13 x 25 cm
1:200 000
EURO 10,95
978-3-259-01486-8

SPANIEN UND PORTUGAL / ESPAGNE ET PORTUGAL

Algarve – Lissabon /
Algarve – Lisbonne
Format 13 x 25 cm
1:200 000
EURO 10,95
978-3-259-01490-5



Andalusien – Costa del Sol /
Andalousie – Costa del Sol
Format 13 x 25 cm
1:200 000
EURO 11,95
978-3-259-01470-7

Mallorca – Ibiza,
Menorca, Formentera /
Majorque – Ibiza,
Minorque, Formentera
Format 13 x 25 cm
1:150 000
EURO 10,95
978-3-259-01493-6

Costa Brava – Barcelona /
Costa Brava – Barcelone
Format 13 x 25 cm
1:200 000
CEURO 10,95
978-3-259-01491-2

DEUTSCHLAND / ALLEMAGNE

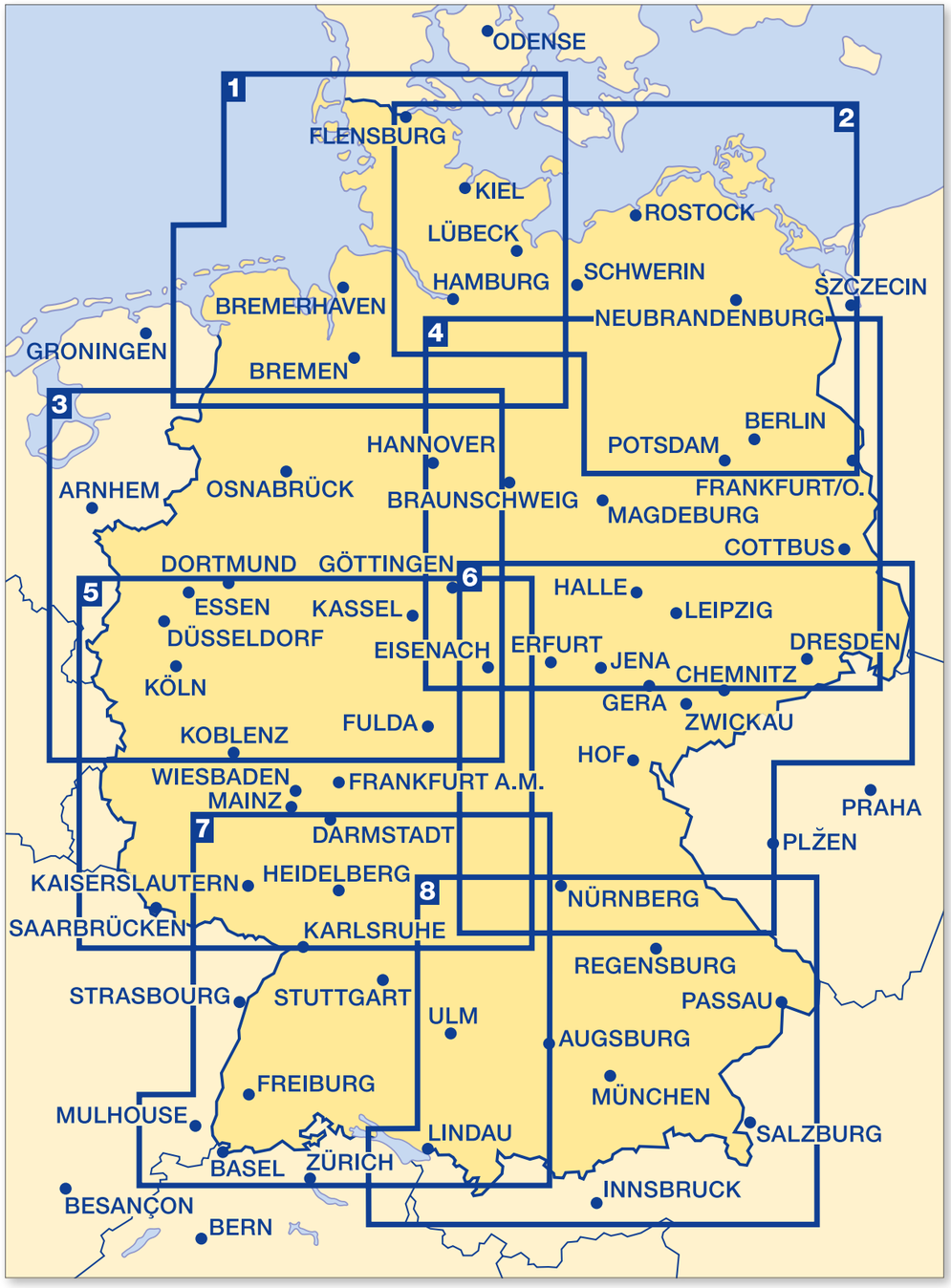

Deutsche Nordseeküste (Bremen – Hamburg) /
Deutsche Nordseeküste (Brême – Hambourg)
Format 13 x 25 cm
1:275 000
EURO 8,95
978-3-259-01460-8

Deutsche Ostseeküste (Hamburg – Berlin) /
Deutsche Ostseeküste (Hambourg – Berlin)
Format 13 x 25 cm
1:275 000
EURO 9,95
978-3-259-01468-4

Nordrhein-Westfalen (Köln – Ruhrgebiet) /
Nordrhein-Westfalen (Cologne – Région de la Ruhr)
Format 13 x 25 cm
1:275 000
EURO 8,95
978-3-259-01464-6

Berlin – Brandenburg (Sachsen-Anhalt) /
Berlin – Brandenburg (Sachsen-Anhalt)
Format 13 x 25 cm
1:275 000
EURO 9,95
978-3-259-01840-8



Hessen – Rheinland-Pfalz (Saarland – Frankfurt a.M.)
Hessen – Rheinland-Pfalz (Saarland – Francfort)
Format 13 x 25 cm
1:275 000
EURO 9,95
978-3-259-01841-5

Bayern (Nord) Sachsen – Thüringen /
Bavière (Nord) Sachsen – Thüringen
Format 13 x 25 cm
1:275 000
EURO 9,95
978-3-259-01469-1

Baden-Württemberg (Stuttgart – Schwarzwald) /
Baden-Württemberg (Stuttgart – Forêt-Noire)
Format 13 x 25 cm
1:275 000
EURO 8,95
978-3-259-01462-2

Bayern Süd (München – Oberbayern) /
Bavière Sud (Munich – Haute Bavière)
Format 13 x 25 cm
1:275 000
EURO 9,95
978-3-259-01420-2

FRANKREICH / FRANCE

Bretagne
Format 13 x 25 cm
1:200 000
EURO 11,95
978-3-259-01419-6



Elsass – Vogesen – Schwarzwald /
Alsace – Vosges – Forêt-Noire
Format 13 x 25 cm
1:200 000
EURO 11,95
978-3-259-01839-2

Korsika / Corse
Format 13 x 25 cm
1:150 000
EURO 10,95
978-3-259-01452-3

Provence – Côte d'Azur
Format 13 x 25 cm
1:200 000
EURO 10,95
978-3-259-01451-6

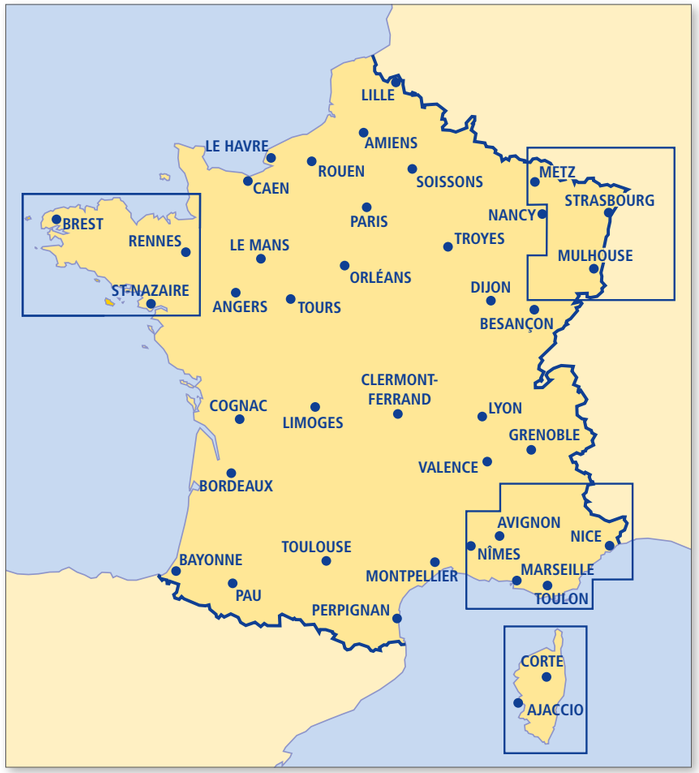

NORWEGEN / NORVÈGE

Süd-Norwegen (Oslo – Stavanger – Bergen) /
Norvège du Sud (Oslo – Stavanger – Bergen)
Format 13 x 25 cm
1:335 000
EURO 12,95
978-3-259-01821-7

Mittel-Norwegen (Oslo – Bergen – Ålesund) /
Norvège Centrale (Oslo – Bergen – Ålesund)
Format 13 x 25 cm
1:335 000
EURO 12,95
978-3-259-01822-4

Mittel-Norwegen (Ålesund – Trondheim – Namsos) /
Norvège Centrale (Ålesund – Trondheim – Namsos)
Format 13 x 25 cm
1:335 000
EURO 12,95
978-3-259-01823-1

Mittel-Norwegen (Lofoten – Narvik – Brønnøysund) /
Norvège Centrale (Lofoten – Narvik – Brønnøysund)
Format 13 x 25 cm
1:400 000
EURO 12,95
978-3-259-01824-8



Nord-Norwegen (Tromsø – Nordkapp – Kirkenes) /
Norvège du Nord (Tromsø – Nordkapp – Kirkenes)
Format 13 x 25 cm
1:400 000
EURO 12,95
978-3-259-01825-5

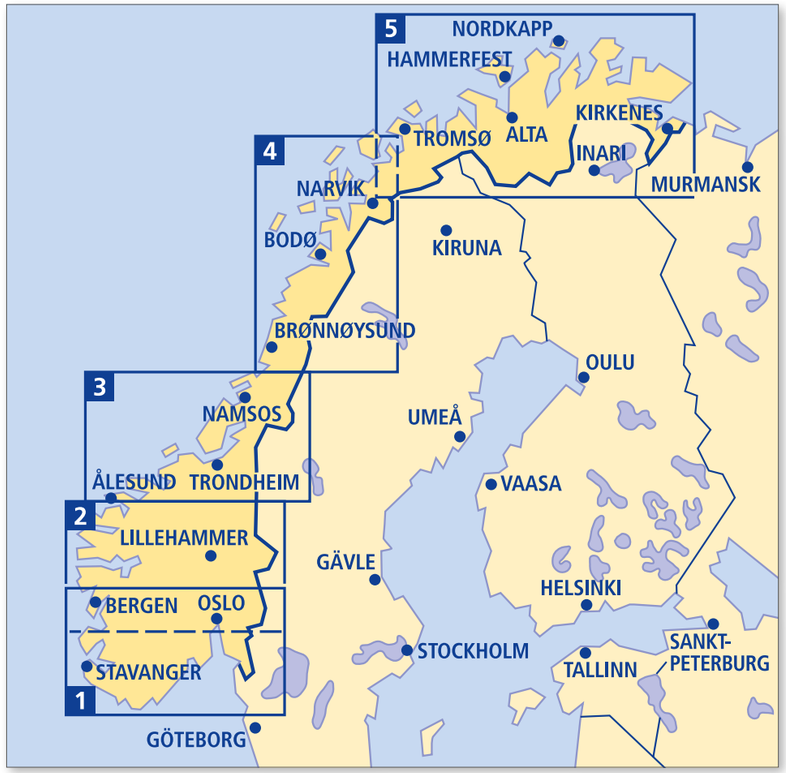

DIVERSE WEITERE REGIONALKARTEN / DIVERSES AUTRES CARTES RÉGIONALES

Schweden / Suède

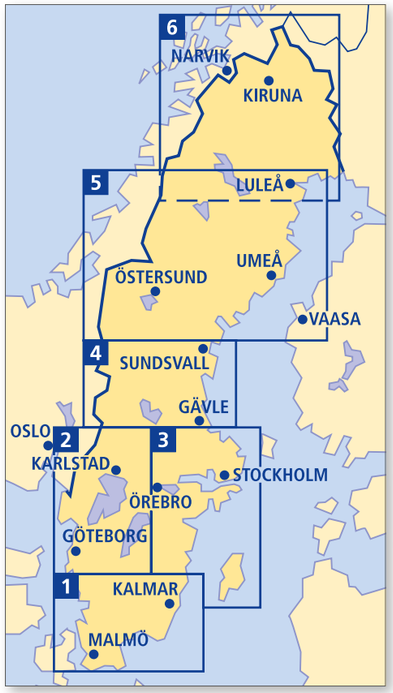

Grossbritannien / Grande-Bretagne

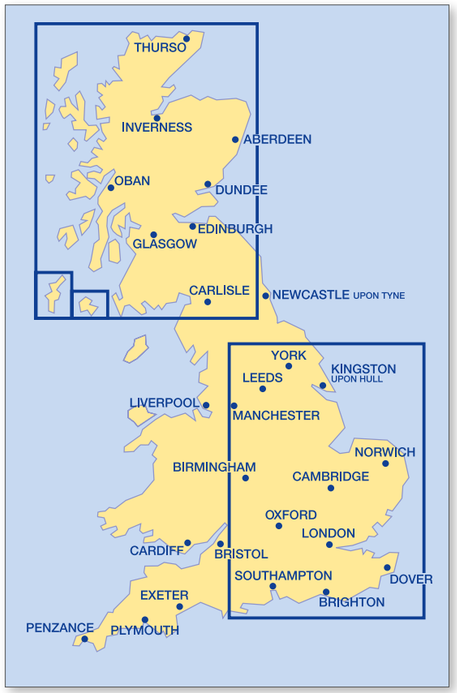

Dänemark / Danemark

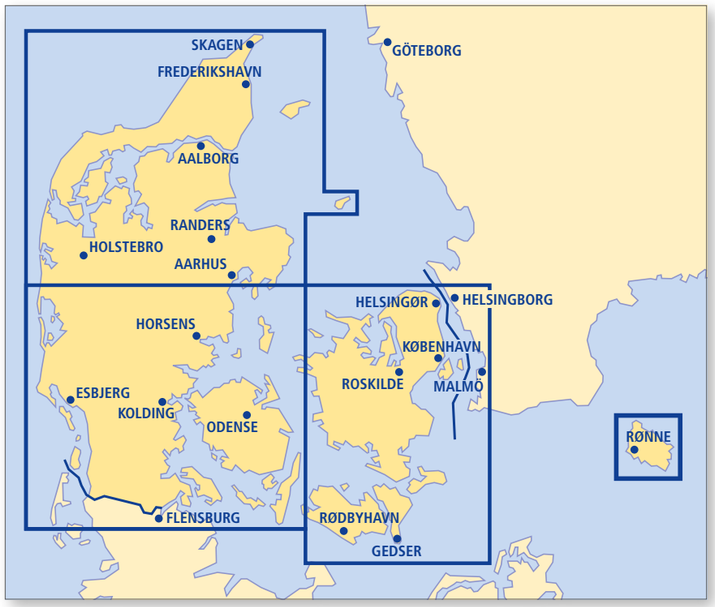

Süd-Schweden (Süd) (Malmö – Växjö – Kalmar) /
Suède du Sud (Sud) (Malmö – Växjö – Kalmar)
Format 13 x 25 cm
1:250 000
EURO 11,95
978-3-259-01808-8

Süd-Schweden (West) (Göteborg – Karlstad) /
Suède du Sud (Ouest) (Göteborg – Karlstad)
Format 13 x 25 cm
1:250 000
EURO 11,95
978-3-259-01809-5

Süd-Schweden (Ost) (Stockholm – Gotland) /
Suède du Sud (Est) (Stockholm – Gotland)
Format 13 x 25 cm
1:250 000
EURO 11,95
978-3-259-01810-1

Mittel-Schweden (Gävle – Sundsvall – Mora) /
Suède Centrale (Gävle – Sundsvall – Mora)
Format 13 x 25 cm
1:250 000
EURO 11,95
978-3-259-01811-8

Nord-Schweden (Süd) (Östersund – Umeå – Luleå) /
Suède du Nord (Sud) (Östersund – Umeå – Luleå)
Format 13 x 25 cm
1:400 000
EURO 11,95
978-3-259-01812-5

Nord-Schweden (Nord) (Luleå – Kiruna – Narvik) /
Suède du Nord (Nord) (Luleå – Kiruna – Narvik)
Format 13 x 25 cm
1:400 000
EURO 11,95
978-3-259-01813-2

Dänemark West /
Danemark Ouest
Format 13 x 25 cm
1:200 000
EURO 10,95
978-3-259-01403-5

Dänemark Süd /
Danemark du Sud
Format 13 x 25 cm
1:200 000
EURO 10,95
978-3-259-01404-2

Südost-England (London – Brighton – York) /
Angleterre du Sud-Est (London – Brighton – York)
Format 13 x 25 cm
1:300 000
EURO 11,95
978-3-259-01333-5



Schottland / Ecosse
Format 13 x 25 cm
1:275 000
EURO 12,95
978-3-259-01847-7

Vorarlberg, Tirol /
Vorarlberg, Tyrol
Format 13 x 25 cm
1:175 000
EURO 11,95
978-3-259-01299-4

DEINEN RAUS-MOMENT FESTHALTEN

Raus und Wandern Zentralschweiz*
Seiten 184
Format 15,1 x 22,5 cm
EURO 29,90
978-3-259-03798-0

WANDERFÜHRER MIT AUSSERGEWÖHNLICHEN TOUREN ZU DEN BESTEN FOTOSPOTS

Die Qualität eines Augenblicks hängt vom Blickwinkel ab. Mit unseren Raus-und-Wanderbüchern zeigen wir dir Aussichten, für die sich der Aufstieg lohnt, und verraten dir, wo du die besten Panoramablicke in der Schweiz geniessen und fotografieren kannst.
Jedes Buch enthält aussergewöhnliche Wandertouren, bietet professionelle Fototipps, um deinen perfekten Raus-Moment festzuhalten, und ist mit spannenden Hintergrundinformationen angereichert. Ausserdem sind GPX-Tracks zum Download verfügbar.

Atemberaubende Fotografien

Streckenprofil mit Höhenlinienmodell - stylish und praktisch!

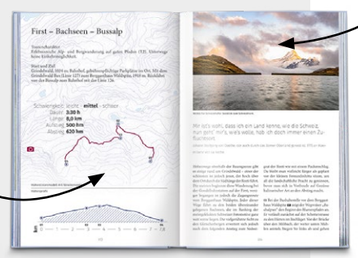



Höhenprofil inkl. Bergbahnen

* Deutsche Ausgabe / Edition allemande

Raus und Wandern Jura*
Seiten 184
Format 15,1 x 22,5 cm
EURO 29,90
978-3-259-03796-6

Raus und Wandern Wallis*
Seiten 184
Format 15,1 x 22,5 cm
EURO 29,90
978-3-259-03797-3

Raus und Wandern Zürich*
Seiten 184
Format 15,1 x 22,5 cm
EURO 29,90
978-3-259-03799-7

Raus und Wandern Berner Oberland*
Seiten 216
Format 15,1 x 22,5 cm
EURO 29,90
978-3-259-03786-7

Raus und Wandern Bodensee*
Seiten 216
Format 15,1 x 22,5 cm
EURO 29,90
978-3-259-03775-1

Raus und Wandern Engadin*
Seiten 216
Format 15,1 x 22,5 cm
EURO 29,90
978-3-259-03785-0

Raus und Wandern Schweiz*
Seiten 216
Format 15,1 x 22,5 cm
EURO 29,90
978-3-259-03774-4

Raus und Wandern Tessin*
Seiten 216
Format 15,1 x 22,5 cm
EURO 29,90
978-3-259-03784-3

Raus und Mountainbiken E-Mountainbiken Wallis*
Seiten 216
Format 15,1 x 22,5 cm
EURO 29,90
978-3-259-03777-5

Raus und Mountainbiken E-Mountainbiken Tessin*
Seiten 176
Format 15,1 x 22,5 cm
EURO 29,90
978-3-259-03778-2

BIKEFÜHRER MIT MTB- UND E-MTB-TOUREN

Mit offiziell homologierten Biketouren und Flowtrails inkl. Höhenprofil und Detailkarten. Angaben zu den Schwierigkeitsgraden von Technik und Kondition, zu Erlebnisgrad und landschaftlicher Schönheit sowie zur Anreise machen grosse Vorfreude auf ein unvergessliches Raus-Erlebnis.



Raus und Wandern Erlebnis-Tagebuch*
Seiten 168
Format 12,4 x 17,5 cm
EURO 14,90
978-3-259-03776-8

WANDERFÜHRER SCHWEIZ

OPTIMALE BEGLEITER FÜR DEIN WANDERABENTEUER!

Berner Oberland*
Autor: Wolfgang Heitzmann
Seiten 288
Format 10,8 x 17,5 cm
EURO 23,90
978-3-259-03788-1

Ob eine entspannte Rundwanderung oder eine anspruchsvolle Gipfelbesteigung bevorsteht: In den Kümmerly+Frey Wanderführern findest du bestimmt eine perfekte Tour die deine Erwartungen erfüllen. Keine unerwarteten Überraschungen, sondern aus erster Hand genau beschriebene Wanderrouten – das ist das Versprechen unserer Wanderführer-Autorinnen und -Autoren. Mit Einteilungen in die Kategorien leicht, mittel und schwer sowie zusätzlichen Hinweisen behältst du im Handumdrehen den Überblick über dein Wandergebiet. Sobald du deine Routen ausgewählt hast, kannst du mit der Extra-Tourenkarte und mit den zur Verfügung stehenden GPX-Tracks für Unterwegs dein Abenteuer starten.

Das Komplettpaket: Mit GPX-Tracks, Touren in der HKF Outdoor App und Extra-Tourenkarte zum Herausnehmen

Mit praktischer Griffleiste, Höhenprofil und Wanderkarte

Alle technischen Details und Tourencharakter auf einen Blick

Dank Übersichtskarte und Tabelle schnelles Auffinden der passenden Tour

Wanderparadies Schweiz*
Autor: Wolfgang Heitzmann, Iris Kürschner, Peter Mertz, Raphaela Moczynski, Franz Wille
Seiten 252
Format 13 x 22 cm
EURO 24,90
978-3-259-03766-9

Engadin und Südbünden*
Autor: Wolfgang Heitzmann
Seiten 288
Format 10,8 x 17,5 cm
EURO 23,90
978-3-259-03789-8

Graubünden Nord*
Autor: Wolfgang Heitzmann
Seiten 324
Format 10,8 x 17,5 cm
EURO 21,90
978-3-259-03755-3



Jura*
Autor: Peter Mertz
Seiten 280
Format 10,8 x 17,5 cm
EURO 23,90
978-3-259-03773-7

Tessin*
Autor: Peter Mertz
Seiten 240
Format 10,8 x 17,5 cm
EURO 21,90
978-3-259-03752-2

Vierwaldstättersee / Gotthard (Zentralschweiz),*
Autor: Franz Wille
Seiten 268
Format 10,8 x 17,5 cm
EURO 23,90
978-3-259-03787-4



Wallis*
Autor: Wolfgang Heitzmann
Seiten 324
Format 10,8 x 17,5 cm
EURO 23,90
978-3-259-03791-1

Zürich / Zürichsee*
Autor: Franz Wille
Seiten 232
Format 10,8 x 17,5 cm
EURO 23,90
978-3-259-03790-4

* Deutsche Ausgabe / Edition allemande

WANDERFÜHRER INTERNATIONAL

OPTIMALE BEGLEITER FÜR DEIN WANDERABENTEUER!

Bretagne*
Autor: Michael Will
Seiten 280
Format 10,8 x 17,5 cm
EURO 14,90
978-3-259-03757-7

Ob eine entspannte Rundwanderung oder eine anspruchsvolle Gipfelbesteigung bevorsteht: In den Kümmerly+Frey Wanderführern findest du bestimmt eine perfekte Tour die deine Erwartungen erfüllen. Keine unerwarteten Überraschungen, sondern aus erster Hand genau beschriebene Wanderrouten – das ist das Versprechen unserer Wanderführer-Autorinnen und -Autoren. Mit Einteilungen in die Kategorien leicht, mittel und schwer sowie zusätzlichen Hinweisen behältst du im Handumdrehen den Überblick über dein Wandergebiet. Sobald du deine Routen ausgewählt hast, kannst du mit der Extra-Tourenkarte und mit den zur Verfügung stehenden GPX-Tracks für Unterwegs dein Abenteuer starten.

Das Komplettpaket: Mit GPX-Tracks, Touren in der HKF Outdoor App und Extra-Tourenkarte zum Herausnehmen

Mit praktischer Griffleiste, Höhenprofil und Wanderkarte

Alle technischen Details und Tourencharakter auf einen Blick

Dank Übersichtskarte und Tabelle schnelles Auffinden der passenden Tour

Irland*
Autor: Peter Schwänz
Seiten 268
Format 10,8 x 17,5 cm
EURO 14,90
978-3-259-03758-4

Korsika*
Autor: Peter Mertz
Seiten 296
Format 10,8 x 17,5 cm
EURO 14,90
978-3-259-03745-4

Lago Maggiore*
Autoren: Iris Kürschner und Gerhard Stummvoll
Seiten 232
Format 10,8 x 17,5 cm
EURO 14,90
978-3-259-03764-5

Madeira*
Autor: Peter Mertz
Seiten 276
Format 10,8 x 17,5 cm
EURO 14,90
978-3-259-03743-0

Mallorca*
Autor: Wolfgang Heitzmann
Seiten 272
Format 10,8 x 17,5 cm
EURO 14,90
978-3-259-03744-7

Sardinien*
Autoren: Gerhard Stummvoll und Astrid Sturm
Seiten 292
Format 10,8 x 17,5 cm
EURO 14,90
978-3-259-03756-0

* Deutsche Ausgabe / Edition allemande

ERLEBNIS SCHWEIZ

PLANEN SIE IHR NÄCHSTES WANDERABENTEUER

Wandern zu Berggewässern*
Seiten 168
Format 12,5 x 18,7 cm
EURO 24,90
978-3-259-03792-8

Mit den Erlebnis Schweiz Freizeitführern von Kümmerly+Frey finden Sie bestimmt eine Tour, die Ihren Wünschen entspricht: Von gemütlichen Rundwanderungen mit Kindern oder Hund über Wandertouren in den Weinbergen bis hin zu spektakulären Höhenwanderungen mit grandioser Aussicht stellen Ihnen die 28 Bände die attraktivsten Wanderrouten des Landes vor. Neben Tourenbeschrieben, Höhenprofilen, Gehzeiten und Karten gibt's unter anderem Hinweise zu Grillplätzen oder Einkehrmöglichkeiten.

Übersichtliche Tourenkarte

Mit praktischen, entscheidungsorientierten Tourenangaben

Handliches Format

Kurze, inspirierende Routenbeschreibungen

* Deutsche Ausgabe / Edition allemande

Velorundtouren*
Seiten 144
Format 12,5 x 18,7 cm
EURO 24,90
978-3-259-03793-5



Rundwanderungen*
Seiten 168
Format 12,5 x 18,7 cm
EURO 24,90
978-3-259-03794-2

2-Tages-Touren*
Seiten 168
Format 12,5 x 18,7 cm
EURO 24,90
978-3-259-03795-9

Wandern und Schifffahrt*
Seiten 144
Format 12,5 x 18,7 cm
EURO 24,90
978-3-259-03779-9

Wandern mit Hund*
Seiten 168
Format 12,5 x 18,7 cm
EURO 24,90
978-3-259-03780-5

Wandern zu Grillplätzen*
Seiten 144
Format 12,5 x 18,7 cm
EURO 24,90
978-3-259-03781-2

Wandern zu Kraftorten*
Seiten 144
Format 12,5 x 18,7 cm
EURO 24,90
978-3-259-03782-9

Velotouren mit Kindern*
Seiten 144
Format 12,5 x 18,7 cm
EURO 23,90
978-3-259-03769-0



Bergbahnwanderungen*
Seiten 168
Format 12,5 x 18,7 cm
EURO 23,90
978-3-259-03772-0

Wanderungen zu Flora und Fauna*
Seiten 144
Format 12,5 x 18,7 cm
EURO 23,90
978-3-259-03770-6



Wandern über Hängebrücken*
Seiten 144
Format 12,5 x 18,7 cm
EURO 23,90
978-3-259-03771-3

Wandern mit Aussicht*
Seiten 168
Format 12,5 x 18,7 cm
EURO 23,90
978-3-259-03760-7

Wandern am Wasser*
Seiten 168
Format 12,5 x 18,7 cm
EURO 23,90
978-3-259-03761-4

Wandern in den Weinbergen*
Seiten 144
Format 12,5 x 18,7 cm
EURO 23,90
978-3-259-03759-1

Brauchtum*
Seiten 144
Format 12,5 x 18,7 cm
EURO 23,90
978-3-259-03747-8

Wandern*
Seiten 168
Format 12,5 x 18,7 cm
EURO 23,90
978-3-259-03736-2

Velotouren*
Seiten 168
Format 12,5 x 18,7 cm
EURO 23,90
978-3-259-03737-9

Velotouren am Wasser*
Seiten 144
Format 12,5 x 18,7 cm
EURO 23,90
978-3-259-03762-1

E-Mountainbike Touren*
Seiten 144
Format 12,5 x 18,7 cm
EURO 23,90
978-3-259-03751-5

E-Bike Touren*
Seiten 144
Format 12,5 x 18,7 cm
EURO 23,90
978-3-259-03750-8

Entspannt*
Seiten 144
Format 12,5 x 18,7 cm
EURO 23,90
978-3-259-03732-4

Urban*
Seiten 168
Format 12,5 x 18,7 cm
EURO 23,90
978-3-259-03734-8



Aktiv*
Seiten 168
Format 12,5 x 18,7 cm
EURO 23,90
978-3-259-03733-1

Wandern mit Kindern*
Seiten 168
Format 12,5 x 18,7 cm
EURO 23,90
978-3-259-03749-2

Wandern und Geniessen*
Seiten 144
Format 12,5 x 18,7 cm
EURO 23,90
978-3-259-03748-5

Kids*
Seiten 168
Format 12,5 x 18,7 cm
EURO 23,90
978-3-259-03746-1



Einblicke*
Seiten 144
Format 12,5 x 18,7 cm
EURO 23,90
978-3-259-03735-5

Découverte Suisse
Randonnée**
Seiten 168
Format 12,5 x 18,7 cm
EURO 23,90
978-3-259-03767-6

Découverte Suisse
Rando à vélo**
Seiten 168
Format 12,5 x 18,7 cm
EURO 23,90
978-3-259-03768-3

* Deutsche Ausgabe / Edition allemande
** Französische Ausgabe / Edition française

WANDERKARTEN 1:40 000
CARTES DE RANDONNÉE 1:40 000

DIE SCHWEIZ ZU FUSS ERKUNDEN / DÉCOUVRIR LA SUISSE À PIED

Schaffhausen, Zürcher Weinland
Format 11,1 x 20 cm
1:40 000
EURO 22,90
978-3-259-02301-3

Bist du auf der Suche nach deiner eigenen, ganz persönlich zusammengestellter Wanderroute? In den Kümmerly+Frey Wanderkarten im Massstab 1:40 000 findest du alles was du zur Orientierung und Inspiration brauchst. Dank dem aufgeräumten Kartenbild, der übersichtlichen Geländedarstellung, dem aktuellen Informationsstand der Wanderwege sowie der Möglichkeit die Karte via HKF Outdoor App herunterzuladen, ist die Karte das perfekte Produkt für die Planung deines Wanderabenteuers und für Unterwegs.

Cherchez-vous votre propre itinéraire de randonnée personnalisé ? Sur les cartes de randonnée Kümmerly+Frey à l'échelle de 1:40 000, vous trouverez tout ce dont vous avez besoin pour vous orienter et vous inspirer. Grâce à la clarté des cartes, à la représentation du relief facile à lire, à l'actualité des informations sur les sentiers de randonnée et à la possibilité de télécharger la carte via l'application HKF Outdoor, la carte est le produit parfait pour planifier votre aventure de randonnée et pour être prêt en chemin.

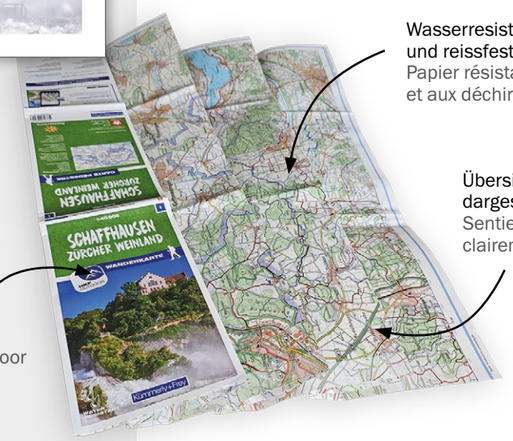

Wasserresistentes
und reissfestes Papier
Papier résistant à l'eau
et aux déchirures

Übersichtlich
dargestellte Wanderweg
Sentiers de randonnée
clairement indiqués

Karte via HKF Outdoor App downloadbar
Carte téléchargeable via l'application HKF Outdoor

Parc régional Gruyère Pays-d'Enhaut
Format 11,1 x 20 cm
1:40 000
EURO 22,90
978-3-259-00302-2

Fernwanderwege Schweiz
Randonnées longue distance en Suisse
Format 11,1 x 20 cm
1:301 000
EURO 22,90
978-3-259-00362-6

Bodensee West, Thurgau
Format 11,1 x 20 cm
1:40 000
EURO 22,90
978-3-259-02302-0

Bodensee Ost
Format 11,1 x 20 cm
1:40 000
EURO 22,90
978-3-259-02303-7

Jura – Ajoie
Format 11,1 x 20 cm
1:40 000
EURO 22,90
978-3-259-02304-4

Basel / Solothurner Jura
Bâle / Jura Soleurois
Format 11,1 x 20 cm
1:40 000
EURO 22,90
978-3-259-02305-1

Aargau West, Olten – Aarau
Format 11,1 x 20 cm
1:40 000
EURO 22,90
978-3-259-02306-8

Aargau Ost, Lenzburg, Baden
Format 11,1 x 20 cm
1:40 000
EURO 22,90
978-3-259-02307-5

Zürcher Unterland, Winterthur
Format 11,1 x 20 cm
1:40 000
EURO 22,90
978-3-259-02308-2

Appenzell – Säntis / St. Gallen
Format 11,1 x 20 cm
1:40 000
EURO 22,90
978-3-259-02309-9

Franches-Montagnes / Lac de Bienne
Format 11,1 x 20 cm
1:40 000
EURO 22,90
978-3-259-02310-5

Solothurn, Oberaargau
Format 11,1 x 20 cm
1:40 000
EURO 22,90
978-3-259-02311-2

Bern, Schwarzenburg – Aaretal
Format 11,1 x 20 cm
1:40 000
EURO 22,90
978-3-259-02318-1

Emmental – Entlebuch, Napf, Sörenberg
Format 11,1 x 20 cm
1:40 000
EURO 22,90
978-3-259-02319-8

Vierwaldstättersee / Pilatus – Rigi – Mythen
Format 11,1 x 20 cm
1:40 000
EURO 22,90
978-3-259-02320-4

Luzern, Willisau – Sursee
Format 11,1 x 20 cm
1:40 000
EURO 22,90
978-3-259-02312-9

Zürichsee, Zugersee
Format 11,1 x 20 cm
1:40 000
EURO 22,90
978-3-259-02313-6

Rapperswil-Jona, Toggenburg West
Format 11,1 x 20 cm
1:40 000
EURO 22,90
978-3-259-02314-3

Schwyz – Glarus, Muotathal, Klöntal
Format 11,1 x 20 cm
1:40 000
EURO 22,90
978-3-259-02321-1

Sarganserland, Sardona, Pizol, Chur
Format 11,1 x 20 cm
1:40 000
EURO 22,90
978-3-259-02322-8

Prättigau, Klosters – Silvretta
Format 11,1 x 20 cm
1:40 000
EURO 22,90
978-3-259-02323-5

Walensee, Toggenburg Ost
Format 11,1 x 20 cm
1:40 000
EURO 22,90
978-3-259-02315-0



Val-de-Travers / Areuse – Doubs
Format 11,1 x 20 cm
1:40 000
EURO 22,90
978-3-259-02316-7

Murten, Neuchâtel – Freiburg
Format 11,1 x 20 cm
1:40 000
EURO 22,90
978-3-259-02317-4

Unterengadin / Scuol – Samnaun
Format 11,1 x 20 cm
1:40 000
EURO 22,90
978-3-259-02324-2

Vallée de Joux, Nyon
Format 11,1 x 20 cm
1:40 000
EURO 22,90
978-3-259-02325-9

Yverdon-les-Bains – Lausanne
Format 11,1 x 20 cm
1:40 000
EURO 22,90
978-3-259-02326-6

Moléson – Romont,
Lavaux – Gruyère
Format 11,1 x 20 cm
1:40 000
EURO 22,90
978-3-259-02327-3

Gantrisch /
Freiburg – Schwarzsee
Format 11,1 x 20 cm
1:40 000
EURO 22,90
978-3-259-02328-0

Simmental / Gruyère – Gstaad
Format 11,1 x 20 cm
1:40 000
EURO 22,90
978-3-259-02329-7

Davos – St. Moritz /
Oberengadin
Format 11,1 x 20 cm
1:40 000
EURO 22,90
978-3-259-02336-5

Nationalpark – Val Müstair
Format 11,1 x 20 cm
1:40 000
EURO 22,90
978-3-259-02337-2

Nyon – Genève, La Dôle
Format 11,1 x 20 cm
1:40 000
EURO 22,90
978-3-259-02338-9

Thunersee /
Adelboden – Kandersteg
Format 11,1 x 20 cm
1:40 000
EURO 22,90
978-3-259-02330-3

Jungfrau-Region / Brienzersee
Format 11,1 x 20 cm
1:40 000
EURO 22,90
978-3-259-02331-0

Hasliberg – Grimsel,
Obergoms, Titlis
Format 11,1 x 20 cm
1:40 000
EURO 22,90
978-3-259-02332-7



Dents du Midi,
Val d'Illiez, Leysin
Format 11,1 x 20 cm
1:40 000
EURO 22,90
978-3-259-02339-6

Nendaz – Crans-Montana,
Val d'Hérens
Format 11,1 x 20 cm
1:40 000
EURO 22,90
978-3-259-02340-2

Grächen – Leukerbad,
Lötschental
Format 11,1 x 20 cm
1:40 000
EURO 22,90
978-3-259-02341-9

Andermatt – Surselva
Format 11,1 x 20 cm
1:40 000
EURO 22,90
978-3-259-02333-4

Flims – Laax,
Lumnezia, Splügen
Format 11,1 x 20 cm
1:40 000
EURO 22,90
978-3-259-02334-1

Arosa – Lenzerheide –
Savognin
Format 11,1 x 20 cm
1:40 000
EURO 22,90
978-3-259-02335-8

Simplon – Aletsch, Goms
Format 11,1 x 20 cm
1:40 000
EURO 22,90
978-3-259-02342-6

Leventina, Gotthard,
Valle di Blenio
Format 11,1 x 20 cm
1:40 000
EURO 22,90
978-3-259-02343-3

Locarno / Maggia – Verzasca
Format 11,1 x 20 cm
1:40 000
EURO 22,90
978-3-259-02344-0



9 783259 023457

Bellinzona – San Bernardino
Format 11,1 x 20 cm
1:40 000
EURO 22,90
978-3-259-02345-7

9 783259 023464

Silvaplana – Bergell
Format 11,1 x 20 cm
1:301 000
EURO 22,90
978-3-259-02346-4

9 783259 023471

Bernina – Pontresina / Val Poschiavo
Format 11,1 x 20 cm
1:40 000
EURO 22,90
978-3-259-02347-1

9 783259 023488

Grand-St-Bernard, Verbier
Format 11,1 x 20 cm
1:40 000
EURO 22,90
978-3-259-02348-8

9 783259 023495

Zermatt – Saas-Fee
Format 11,1 x 20 cm
1:40 000
EURO 22,90
978-3-259-02349-5

9 783259 023501

Lugano – Sottoceneri – Gambarogno
Format 11,1 x 20 cm
1:40 000
EURO 22,90
978-3-259-02350-1

BLATTEINTEILUNG WANDERKARTEN
ASSEMBLAGE DES CARTES DE RANDONNÉE PÉDESTRE

1:40 000

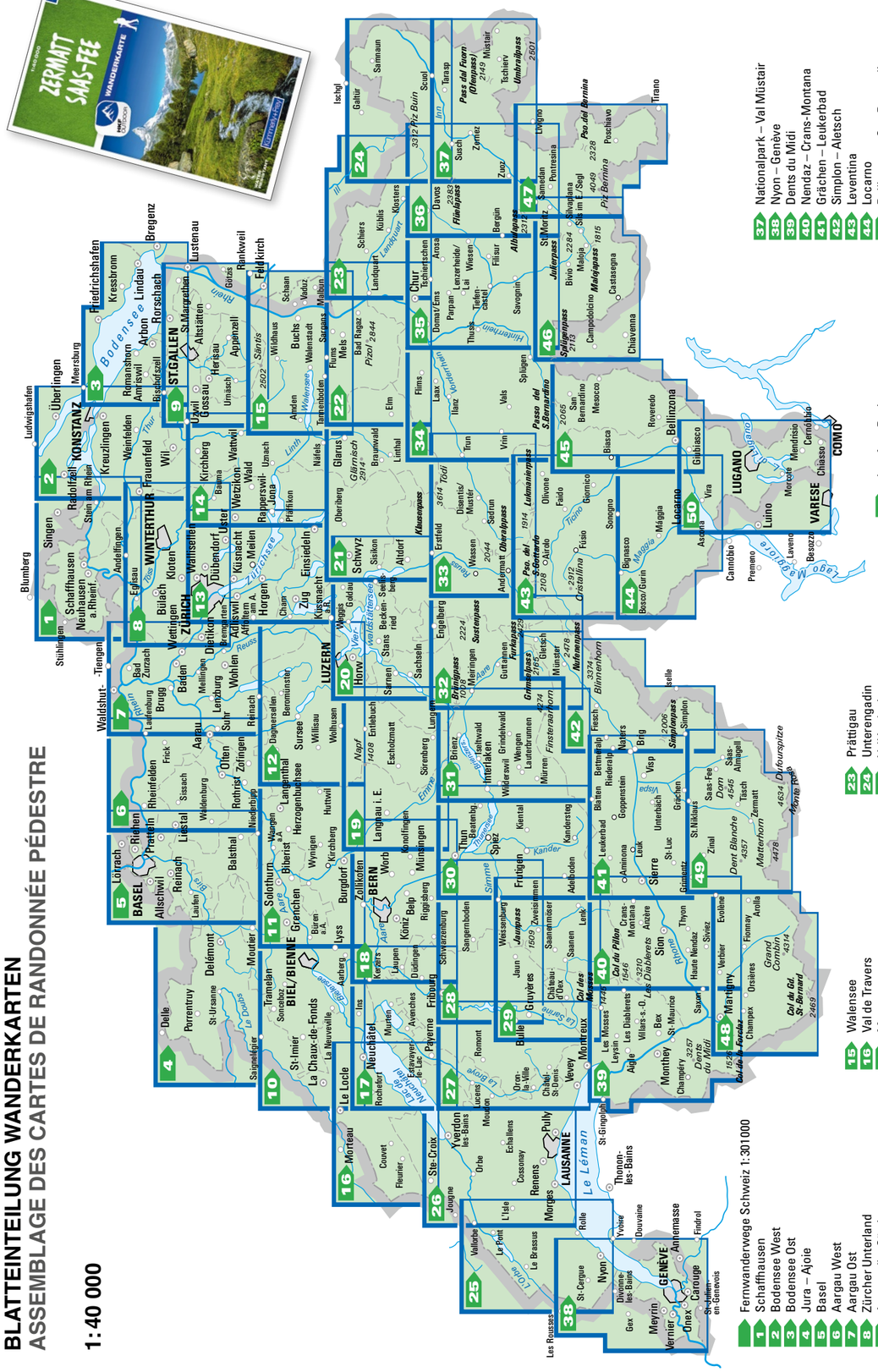

WANDERTOURENKARTEN
CARTES DE RANDONNÉE

WANDERKARTEN MIT TOURENVORSCHLÄGEN
CARTES DE RANDONNÉE SPÉDESTRES AVEC PROPOSITIONS DE RANDONNÉES

Zürcher Oberland* / Oberland zürichois*
Format 11,1 x 21 cm
1:50 000
EURO 24,90
978-3-8283-0800-8

3 IN 1: KARTE, TOURENFÜHRER UND FOTOS

Diese neuen Wanderkarten auf wasser- und reissfestem Papier präsentieren attraktive Vorschläge und verschaffen den raschen Überblick über die geplante Tour. In Zusammenarbeit mit Outdooractive haben wir alles Wissenswerte über die schönsten Wanderregionen der Schweiz in diese Karten einfliessen lassen: Wichtige Angaben über Höhenprofile, Zeitangaben der Wanderung, Restaurants, Autobus und vieles mehr!

3 EN 1: CARTE, GUIDE DE RANDONNÉE ET PHOTOS

Ces nouvelles cartes pédestres imprimées sur du papier imperméable et indéchirable présentent des propositions attrayantes de randonnées et donnent une vue d'ensemble rapide du parcours prévu. En collaboration avec Outdooractive, nous avons sélectionné les plus belles régions de randonnée de Suisse et avons réuni de précieux renseignements comme les courbes de niveau, les temps de parcours, les restaurants, les bus postaux et bien plus encore!

Übersichtlich dargestellte Wanderwege
Sentiers de randonnée clairement indiqués

Wasserresistentes und reissfestes Papier
Papier résistant à l'eau et aux déchirures

Mit spannenden Tourenvorschlägen
Avec des suggestions de circuits passionnantes

* Deutsche Ausgabe / Edition allemande
** Ausgabe Deutsch, Italienisch / Edition allemande, italienne

Appenzellerland, Säntis* /
Pays d'Appenzell, Säntis*
Format 11,1 x 21 cm
1:50 000
EURO 24,90
978-3-8283-0801-5

Heidiland, Flumserberg*
Format 11,1 x 21 cm
1:50 000
EURO 24,90
978-3-8283-0802-2

Jungfrau Region, Grindelwald* /
Région Jungfrau, Grindelwald*
Format 11,1 x 21 cm
1:50 000
EURO 24,90
978-3-8283-0949-4

Saanenland, Adelboden-Lenk*
Format 11,1 x 21 cm
1:50 000
EURO 24,90
978-3-8283-0804-6

Brig, Aletsch-Goms* /
Brig, Aletsch-Conches*
Format 11,1 x 21 cm
1:50 000
EURO 24,90
978-3-8283-0952-4

Oberengadin, Bernina* /
Haute-Engadine, Bernina*
Format 11,1 x 21 cm
1:50 000
EURO 24,90
978-3-8283-0956-2

Region Lugano, Mendrisiotto /**
Région Lugano, Mendrisiotto**
Format 11,1 x 21 cm
1:50 000
EURO 24,90
978-3-8283-0807-7

Baselland* / Bâle Campagne*
Format 11,1 x 21 cm
1:50 000
EURO 24,90
978-3-8283-0837-4

Aargau* / Argovie*
Format 11,1 x 21 cm
1:50 000
EURO 24,90
978-3-8283-0950-0

Vierwaldstättersee* /
Lac des Quatre-Cantons*
Format 11,1 x 21 cm
1:50 000
EURO 24,90
978-3-8283-0839-8

Bern* / Berne*
Format 11,1 x 21 cm
1:50 000
EURO 24,90
978-3-8283-0840-4

Zermatt* / Zermatt*
Format 11,1 x 21 cm
1:50 000
EURO 24,90
978-3-8283-0973-9

Saas Fee* / Saas Fee*
Format 11,1 x 21 cm
1:50 000
EURO 24,90
978-3-8283-0842-8

Jura, Freiberge* /**
Jura, Franches-Montagnes*
Format 11,1 x 21 cm
1:50 000
EURO 24,90
978-3-8283-1053-7

Nationalpark* / Parc National*
Format 11,1 x 21 cm
1:50 000
EURO 24,90
978-3-8283-0974-6

Gotthard* / Saint-Gothard*
Format 11,1 x 21 cm
1:50 000
EURO 24,90
978-3-8283-0859-6

Maggia . Verzasca,
Locarno – Ascona**
Format 11,1 x 21 cm
1:50 000
EURO 24,90
978-3-8283-0860-2

* Deutsche Ausgabe / Edition allemande
** Ausgabe Deutsch, Italienisch / Edition allemande, italienne
*** Ausgabe Deutsch, Französisch / Edition allemande, francais

BLATTEINTEILUNG WANDERKARTEN MIT TOURENVORSCHLÄGEN
ASSEMBLAGE DES CARTES PÉDESTRES AVEC PROPOSITIONS DE RANDONNÉE

1:50 000

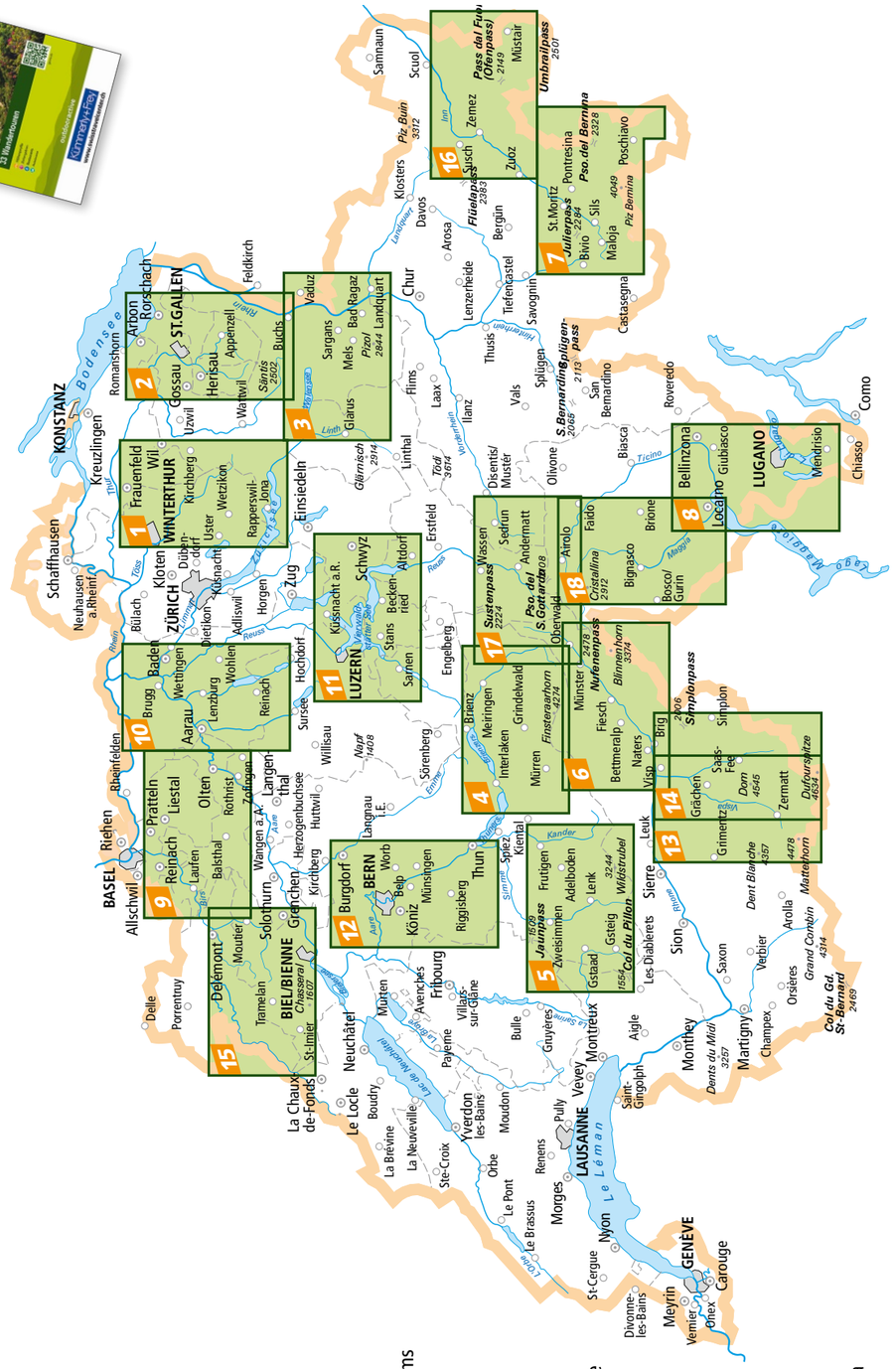

WANDERKARTEN 1:60 000
CARTES DE RANDONNÉE 1:60 000



Schweiz* / Suisse*
Format 12,3 x 20 cm
1:301 000
EURO 19,80
978-3-259-02200-9

DIE SCHÖNSTEN AUSSICHTEN ENTDECKEN

In Zusammenarbeit mit den kantonalen und örtlichen Wanderwegorganisationen hat Kümmerly+Frey eine Wanderkarten-Serie geschaffen, welche die ganze Schweiz abdeckt. 34 Blätter, die meisten davon im «idealen» Wandermassstab 1: 60 000, führen durch die schönsten Wander- und Tourengebiete der Schweiz. Die Wanderungen sind unterteilt in «Wanderweg», «Bergweg» und «Alpine Route». Jede Karte beinhaltet nützlichen Zusatzinformationen: Unterkunft, Verpflegung, Autobuslinien mit Haltestellen, Sport, Freizeit...

DÉCOUVREZ LES PLUS BEAUX POINTS DE VUE

En collaboration avec les organismes cantonaux et locaux de randonnée pédestre, Kümmerly+Frey édite une série de cartes couvrant l'ensemble du territoire suisse. 34 feuilles d'itinéraires parcourant les plus belles régions de courses et de randonnée de Suisse, dont la plupart au 1:60 000, échelle «idéale» pour la promenade. Les randonnées sont classées en «sentier de randonnée», «sentier de montagne» et «itinéraire alpin». Chaque carte contient des informations complémentaires utiles: logement, restaurants, lignes d'autobus avec arrêts, sport, loisirs...

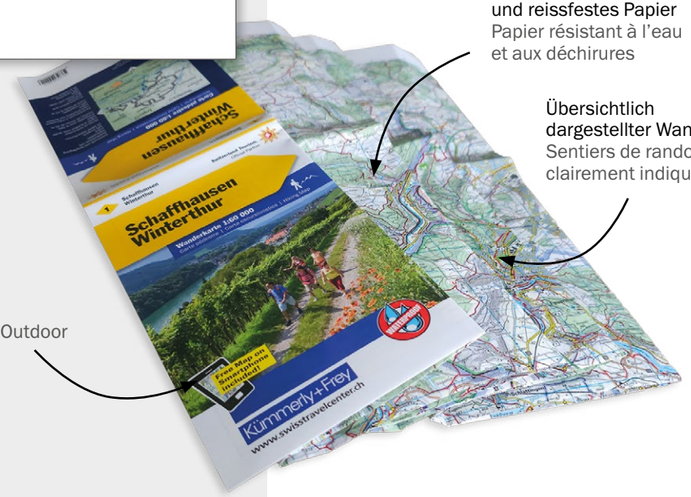

Wasserresistentes und reissfestes Papier
Papier résistant à l'eau et aux déchirures

Übersichtlich dargestellter Wanderweg
Sentiers de randonnée clairement indiqués

Karte via HKF Outdoor App downloadbar
Carte téléchargeable via l'application HKF Outdoor

* Ohne Download-Code / Sans code de téléchargement

Schaffhausen, Winterthur / Schaffhouse, Winterthour
Format 12,3 x 20 cm
1:60 000
EURO 26,80
978-3-259-02201-6

Bodensee / Lac de Constance
Format 12,3 x 20 cm
1:60 000
EURO 26,80
978-3-259-02202-3

Jura (Freiberge – Ajoie) / Jura (Franches-Montagnes – Ajoie)
Format 12,3 x 20 cm
1:60 000
EURO 26,80
978-3-259-02203-0

Basel (Basel-Landschaft) / Bâle (Bâle-Campagne)
Format 12,3 x 20 cm
1:60 000
EURO 26,80
978-3-259-02204-7

Aargau / Argovie
Format 12,3 x 20 cm
1:60 000
EURO 26,80
978-3-259-02205-4

Zürich / Zurich
Format 12,3 x 20 cm
1:60 000
EURO 26,80
978-3-259-02206-1

St.Gallen, Appenzellerland / St-Gall, Pays d'Appenzell
Format 12,3 x 20 cm
1:60 000
EURO 26,80
978-3-259-02207-8

Neuchâtel (Val de Travers – Val de Ruz)
Format 12,3 x 20 cm
1:60 000
EURO 26,80
978-3-259-02208-5

Bern / Berne
Format 12,3 x 20 cm
1:60 000
EURO 26,80
978-3-259-02209-2



Emmental
Format 12,3 x 20 cm
1:60 000
EURO 26,80
978-3-259-02210-8

Vierwaldstättersee / Lac des Quatre-Cantons
Format 12,3 x 20 cm
1:60 000
EURO 26,80
978-3-259-02211-5

Glarnerland / Pays de Glaris
Format 12,3 x 20 cm
1:60 000
EURO 26,80
978-3-259-02212-2



Davos, Arosa
Format 12,3 x 20 cm
1:60 000
EURO 26,80
978-3-259-02213-9

Unterengadin / Basse-Engadine
Format 12,3 x 20 cm
1:60 000
EURO 26,80
978-3-259-02214-6

Lausanne, Vallée de Joux
Format 12,3 x 20 cm
1:60 000
EURO 26,80
978-3-259-02215-3

Gruyère, Moléson – La Broye
Format 12,3 x 20 cm
1:60 000
EURO 26,80
978-3-259-02216-0

Simmental, Saanenland
Format 12,3 x 20 cm
1:60 000
EURO 26,80
978-3-259-02217-7

Jungfrau Region / Région Jungfrau
Format 12,3 x 20 cm
1:60 000
EURO 26,80
978-3-259-02218-4



Gotthard / Saint-Gothard
Format 12,3 x 20 cm
1:60 000
EURO 26,80
978-3-259-02219-1

Surselva, Valsertal / Surselva, Vallée de Vals
Format 12,3 x 20 cm
1:60 000
EURO 26,80
978-3-259-02220-7

Genf / Genève
Format 12,3 x 20 cm
1:60 000
EURO 26,80
978-3-259-02221-4

Grand-St-Bernard, Dents du Midi
Format 12,3 x 20 cm
1:60 000
EURO 26,80
978-3-259-02222-1

Val d'Anniviers, Val d'Hérens
Format 12,3 x 20 cm
1:60 000
EURO 26,80
978-3-259-02223-8

Zermatt, Saas-Fee
Format 12,3 x 20 cm
1:60 000
EURO 26,80
978-3-259-02224-5



Aletsch, Goms / Aletsch, Conches
Format 12,3 x 20 cm
1:60 000
EURO 26,80
978-3-259-02225-2

Tessin, Sopraceneri
Format 12,3 x 20 cm
1:60 000
EURO 26,80
978-3-259-02226-9

Splügen, San Bernardino
Format 12,3 x 20 cm
1:60 000
EURO 26,80
978-3-259-02227-6

Oberengadin / Haute-Engadine
Format 12,3 x 20 cm
1:60 000
EURO 26,80
978-3-259-02228-3

Tessin, Sottoceneri
Format 12,3 x 20 cm
1:60 000
EURO 26,80
978-3-259-02229-0

Sarganserland / Pays de Sargans
Format 12,3 x 20 cm
1:60 000
EURO 26,80
978-3-259-02230-6

Freiburg / Fribourg
Format 12,3 x 20 cm
1:60 000
EURO 26,80
978-3-259-02231-3

Crans-Montana
Format 12,3 x 20 cm
1:60 000
EURO 26,80
978-3-259-02232-0

BLATTEINTEILUNG WANDERKARTEN
ASSEMBLAGE DES CARTES DE RANDONNÉE PÉDESTRE

1: 60 000

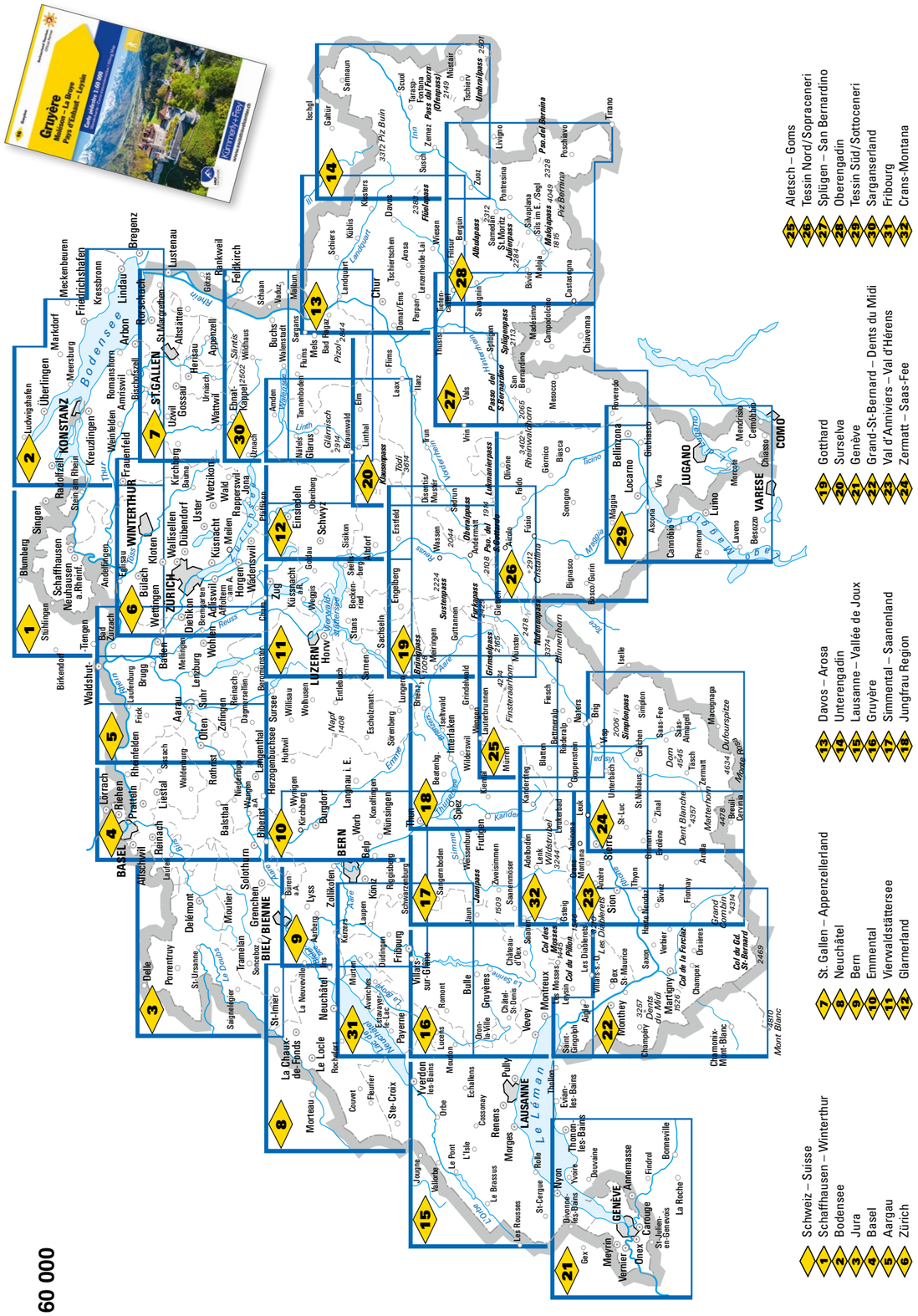

FREIZEITKARTE UND -FÜHRER
CARTE DE LOISIRS ET GUIDE

PLANUNGSHILFE FÜR IHRE NÄCHSTE FREIZEITAKTIVITÄT
AIDE À LA PLANIFICATION DE VOTRE PROCHAINE ACTIVITÉ EN PLEIN AIR

Wanderführer Schweiz*
Seiten 144
Format Format 11 x 20 cm
EURO 19,80
978-3-259-03765-2

Schweiz, Freizeitkarte / Suisse, carte des loisirs**
Format 12,2 x 23 cm
1:275 000
EURO 19,80
978-3-259-00359-6

WANDERFÜHRER SCHWEIZ
50 Wanderrouten mit Fotos, Routenkarten und Höhenprofile, Anfahrtsbeschreibung zum Ausgangspunkt, Zeit der Wanderung, Schwierigkeitsgrad, Hütten und Bergrestaurants, Markierung, Blick auf Wetterbedingungen und Geologie.

FREIZEITKARTE SCHWEIZ
Wanderland – Mountainbikeland – Kanuland – Veloland und Skatingland Outdoorkarte im Massstab 1:275 000 mit den nationalen und regionalen Routen.

CARTE DES LOISIRS SUISSE
La Suisse à pied – La Suisse en VTT – La Suisse en canoë – La Suisse à vélo et la Suisse en skate. Carte outdoor, échelle 1:275 000 avec itinéraires nationaux et régionaux.

* Deutsche Ausgabe / Edition allemande
** Deutsche/Französische Ausgabe / Edition allemande/française

VELOKARTEN
CARTES CYCLISTES

9 783259 024003

Schweiz* / Suisse*
Format 12,3 x 20 cm
1:301 000
EURO 19,80
978-3-259-02400-3

PLANEN, ENTDECKEN UND DIE BESTEN VELOTOUREN MITNEHMEN – GEDRUCKT, IM WEB UND MOBILE

Die beliebten VCS-Velokarten von Kümmerly+Frey vermitteln alle wichtigen Informationen, die sich Radfahrerinnen und Radfahrer vor und während der Fahrt wünschen: Steigungen, Höhendifferenzen, Strassenbeläge, Verkehrsaufkommen... Kantonale und nationale Velowege (Veloland Schweiz) und Mountainbike-Strecken sind speziell gekennzeichnet. Jede Karte mit nützlichen Zusatzinformationen: Sehenswürdigkeiten, Unterkunft und Verpflegung.

PLANIFIEZ, DÉCOUVREZ ET EMPORTEZ AVEC VOUS LES PLUS BELLES RANDONNÉES À VÉLO – SUR PAPIER, SUR LE WEB ET LE MOBILE

Les populaires guides des itinéraires ATE Kümmerly+Frey donnent toutes les informations importantes que les cyclistes veulent connaître avant et pendant le trajet: déclivité, dénivellation, revêtement des routes, densité du trafic... Les pistes cyclables cantonales et nationales (La Suisse à vélo) ainsi que les itinéraires VTT sont spécialement stipulés. Chaque carte contient des informations complémentaires utiles: curiosités, logement et restaurants.



Wasserresistentes und reissfestes Papier
Papier résistant à l'eau et aux déchirures

Übersichtlich dargestellte Velostrassen
Pistes cyclables clairement affichées

Karte via HKF Outdoor App downloadbar
Carte téléchargeable via l'application HKF Outdoor

* Ohne Download-Code / Sans code de téléchargement

9 783259 024010

Schaffhausen, Winterthur / Schaffhouse, Winterthour
Format 12,3 x 20 cm
1:60 000
EURO 28,80
978-3-259-02401-0

9 783259 024027

Bodensee, Thurgau / Lac de Constance, Thurgovie
Format 12,3 x 20 cm
1:60 000
EURO 28,80
978-3-259-02402-7

9 783259 024034

Jura (Delsberg – Biel) / Jura (Delémont – Bienne)
Format 12,3 x 20 cm
1:60 000
EURO 28,80
978-3-259-02403-4

9 783259 024041

Basel (Basel-Landschaft) / Bâle (Bâle-Campagne)
Format 12,3 x 20 cm
1:60 000
EURO 28,80
978-3-259-02404-1

9 783259 024058

Aargau / Argovie
Format 12,3 x 20 cm
1:60 000
EURO 28,80
978-3-259-02405-8

9 783259 024065

Zürich / Zurich
Format 12,3 x 20 cm
1:60 000
EURO 28,80
978-3-259-02406-5

9 783259 024072

St. Gallen (Appenzell – Toggenburg) / St-Gall (Appenzell – Toggenbourg)
Format 12,3 x 20 cm
1:60 000
EURO 28,80
978-3-259-02407-2

9 783259 024089

Neuenburg, Drei Seen (Seeland – Freiburg) / Neuchâtel, Trois Lacs (Seeland – Fribourg)
Format 12,3 x 20 cm
1:60 000
EURO 28,80
978-3-259-02408-9

9 783259 024096

Region Bern / Région Berne
Format 12,3 x 20 cm
1:60 000
EURO 28,80
978-3-259-02409-6

9 783259 024102

Emmental
Format 12,3 x 20 cm
1:60 000
EURO 28,80
978-3-259-02410-2

9 783259 024119

Luzern, Vierwaldstättersee / Lucerne, Lac des Quatre-Cantons
Format 12,3 x 20 cm
1:60 000
EURO 28,80
978-3-259-02411-9

9 783259 024126

Schwyz, Glarus (Sihlsee – Klausenpass) / Schwyz, Glaris (Lac de Sihl – Col du Klausen)
Format 12,3 x 20 cm
1:60 000
EURO 28,80
978-3-259-02412-6

Sarganserland (Walensee – Chur) /
Sargans (Lac de Walenstadt – Coire)
Format 12,3 x 20 cm
1:60 000
EURO 28,80
978-3-259-02413-3

Lausanne / Vallée de Joux
Format 12,3 x 20 cm
1:60 000
EURO 28,80
978-3-259-02414-0

Greyerzerland (Montreux – Château-d'Oex) /
Gruyère (Montreux – Château-d'Oex)
Format 12,3 x 20 cm
1:60 000
EURO 28,80
978-3-259-02415-7

Berner Oberland, Simmental /
Oberland bernois, Simmental
Format 12,3 x 20 cm
1:60 000
EURO 28,80
978-3-259-02416-4

Genf / Genève
Format 12,3 x 20 cm
1:60 000
EURO 28,80
978-3-259-02417-1

Lugano, Locarno, Bellinzona /
Lugano, Locarno, Bellinzone
Format 12,3 x 20 cm
1:60 000
EURO 28,80
978-3-259-02418-8

Solothurn / Soleure
Format 12,3 x 20 cm
1:60 000
EURO 28,80
978-3-259-02419-5

Unterwallis, Sion /
Bas-Valais, Sion
Format 12,3 x 20 cm
1:60 000
EURO 28,80
978-3-259-02420-1

Oberwallis / Haut-Valais
Format 12,3 x 20 cm
1:60 000
EURO 28,80
978-3-259-02421-8

Berner Oberland Ost, Goms /
Oberland bernois Est, Goms
Format 12,3 x 20 cm
1:60 000
EURO 28,80
978-3-259-02422-5

BLATTEINTEILUNG VELOKARTEN
ASSEMBLAGE DES CARTES CYCLISTES

1:60 000

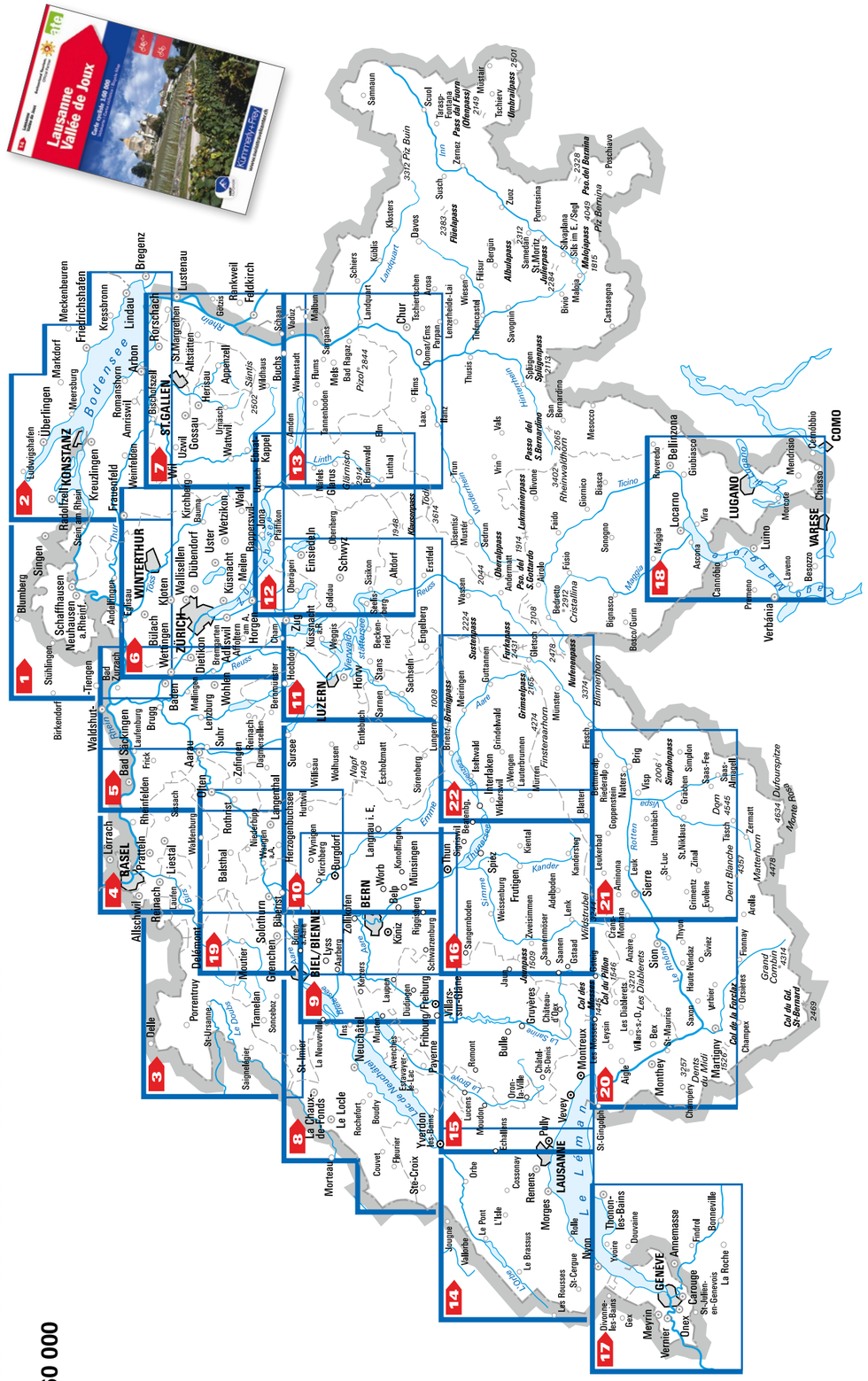
Lausanne
Vallée de Joux
Kümmerly+Frey
Bodensee
Genfersee
Lac Léman
Lago Maggiore
Lago di Como
Vierwaldstättersee
Zürichsee
Neuchâtel
Thunersee
Brienzersee
Walensee
Lago di Lugano
Lago di Garda
Lago di Varese
Lago di Como

OUTDOOR-KARTEN DEUTSCHLAND
CARTES OUTDOOR ALLEMAGNE

ENTDECKE DIE FASZINATION DES OUTDOOR-SPORTS!
DÉCOUVREZ LA FASCINATION DES SPORTS EN PLEIN AIR !



Oberstorf, Kleinwalsertal
Format 12,3 x 20 cm
1 : 35 000
EURO 8,95
978-3-259-02575-8

Diese einzigartige Karte öffnet Ihnen die Tür zu einer Vielzahl aufregender Sportmöglichkeiten in den verschiedensten Regionen Deutschlands.
Mit den Outdoorkarten von Kümmerly+Frey hast du alles, was du brauchst, um deine Abenteuerlust zu stillen. Ob Wandern, Velofahren, Langlaufen oder Wassersport – unsere Karte bietet eine umfassende Übersicht über die besten Sportarenen in Deutschland. Die Tourenvorschläge auf der Karte sind sorgfältig ausgewählt und bieten für jeden Geschmack und jedes Fitnessniveau etwas.

Cette carte unique vous ouvre les portes d'une multitude d'activités sportives passionnantes dans différentes régions d'Allemagne.
Avec les cartes outdoor Kümmerly+Frey, vous avez tout ce dont vous avez besoin pour assouvir votre soif d'aventure. Que ce soit la randonnée, le cyclisme, le ski de fond ou les sports nautiques, notre carte offre une vue d'ensemble complète des meilleures arènes sportives de toute l'Allemagne. Les itinéraires suggérés sur la carte sont soigneusement sélectionnés et conviennent à tous les goûts et niveaux de forme physique.

Übersichtlich dargestellte Strassen
Routes clairement affichées

Wasserresistentes und reissfestes Papier
Papier résistant à l'eau et aux déchirures

Routenvorschläge für unterschiedliche Sportarten
Suggestions d'itinéraires pour différentes activités sportives

Karte via HKF Outdoor App downloadbar
Carte téléchargeable via l'application HKF Outdoor

Nr. No	Titel Titre	Massstab Echelle	EURO	ISBN-Nr. No ISBN	EAN-Code
	Outdoor-Karten Deutschland / Cartes Outdoor Allemagne	Format 12,3 x 20 cm			
01	Oberstorf, Kleinwalsertal	1 : 35 000	8,95	978-3-259-02575-8	
02	Füssen, Pfronten	1 : 35 000	7,95	978-3-259-02567-3	
03	Garmisch-Partenkirchen, Wettersteingebirge	1 : 35 000	7,95	978-3-259-02568-0	
04	Bad Tölz, Lenggries, Isarwinkel	1 : 35 000	7,95	978-3-259-02576-5	
05	Tegernsee, Schliersee	1 : 35 000	7,95	978-3-259-02505-5	
06	Wendelstein, Rosenheim	1 : 35 000	7,95	978-3-259-02506-2	
07	Chiemsee	1 : 35 000	7,95	978-3-259-02574-1	
08	Berchtesgaden	1 : 35 000	7,95	978-3-259-02577-2	
09	Flensburg, Schleswig	1 : 50 000	7,95	978-3-259-02578-9	
13	Fischland, Darß, Kühlungsborn	1 : 50 000	7,95	978-3-259-02579-6	
14	Rügen	1 : 50 000	7,95	978-3-259-02514-7	
16	Müritz	1 : 50 000	7,95	978-3-259-02580-2	
18	Elbsandsteingebirge	1 : 35 000	7,95	978-3-259-02581-9	
19	Nationalpark Eifel, Ahrtal	1 : 35 000	8,95	978-3-259-02582-6	
20	Hohe Eifel, Vulkaneifel	1 : 35 000	7,95	978-3-259-02563-5	
21	Untermosel, Cochem bis Koblenz	1 : 35 000	8,95	978-3-259-02583-3	
22	Mittelmosel, Trier bis Zell	1 : 35 000	7,95	978-3-259-02569-7	
23	Rhön	1 : 35 000	7,95	978-3-259-02523-9	
24	Pfälzerwald	1 : 50 000	7,95	978-3-259-02584-0	
25	Freiburg im Breisgau, Kaiserstuhl	1 : 35 000	7,95	978-3-259-02570-3	
26	Feldberg, Hochschwarzwald	1 : 35 000	8,95	978-3-259-02602-1	
27	Starnberger See, Ammersee	1 : 35 000	7,95	978-3-259-02571-0	
28	Pfaffenwinkel	1 : 35 000	7,95	978-3-259-02585-7	
32	Oberer Mittelrhein, Koblenz bis Bingen	1 : 35 000	7,95	978-3-259-02572-7	
33	Taunus Ost, Grosser Feldberg	1 : 35 000	7,95	978-3-259-02533-8	

Nr. No	Titel Titre	Massstab Echelle	EURO	ISBN-Nr. No ISBN	EAN-Code
	Outdoor-Karten Deutschland / Cartes Outdoor Allemagne	Format 12,3 x 20 cm			
35	Odenwald	1 : 50 000	7,95	978-3-259-02586-4	
36	Fichtelgebirge	1 : 35 000	7,95	978-3-259-02587-1	
37	Fränkische Schweiz	1 : 35 000	7,95	978-3-259-02588-8	
38	Altmühltal	1 : 35 000	8,95	978-3-259-02600-7	
41	Schwäbische Alb, Hohenzollern	1 : 35 000	7,95	978-3-259-02589-5	
42	Schwäbische Alb, Münsinger Alb	1 : 35 000	7,95	978-3-259-02542-0	
43	Bodensee West / Lac de Constance Ouest	1 : 35 000	8,95	978-3-259-02601-4	
44	Bodensee Ost / Lac de Constance Est	1 : 35 000	7,95	978-3-259-02544-4	
45	Teutoburger Wald	1 : 50 000	8,95	978-3-259-02590-1	
46	Kempten	1 : 50 000	8,95	978-3-259-02591-8	
49	Spessart Nord	1 : 35 000	7,95	978-3-259-02592-5	
50	Hochspessart	1 : 35 000	7,95	978-3-259-02550-5	
51	Rheingau	1 : 35 000	7,95	978-3-259-02573-4	
52	Schwarzwald	1 : 35 000	7,95	978-3-259-02552-9	
53	Obere Donau	1 : 35 000	8,95	978-3-259-02603-8	
54	Bayerischer Wald, Nationalpark	1 : 35 000	7,95	978-3-259-02593-2	
55	Oberstaufen	1 : 35 000	8,95	978-3-259-02599-4	
56	Fränkisches Weinland, Würzburg	1 : 35 000	7,95	978-3-259-02594-9	
57	Hannover / Hanovre	1 : 50 000	7,95	978-3-259-02557-4	
58	Porta Westfalica, Minden	1 : 50 000	7,95	978-3-259-02595-6	
59	Münsterland Ost, Beckumer Berge	1 : 50 000	7,95	978-3-259-02596-3	
60	Hohe Mark, Münsterland West	1 : 50 000	7,95	978-3-259-02597-0	
61	Niederrhein, Kleve – Wesel	1 : 50 000	7,95	978-3-259-02566-6	
62	Naturpark Maas – Schwalm – Nette	1 : 50 000	7,95	978-3-259-02598-7	

BLATTEINTEILUNG OUTDOOR-KARTEN DEUTSCHLAND
ASSEMBLAGE DES CARTES OUTDOOR ALLEMAGNE

1 : 35 000 / 1 : 50 000

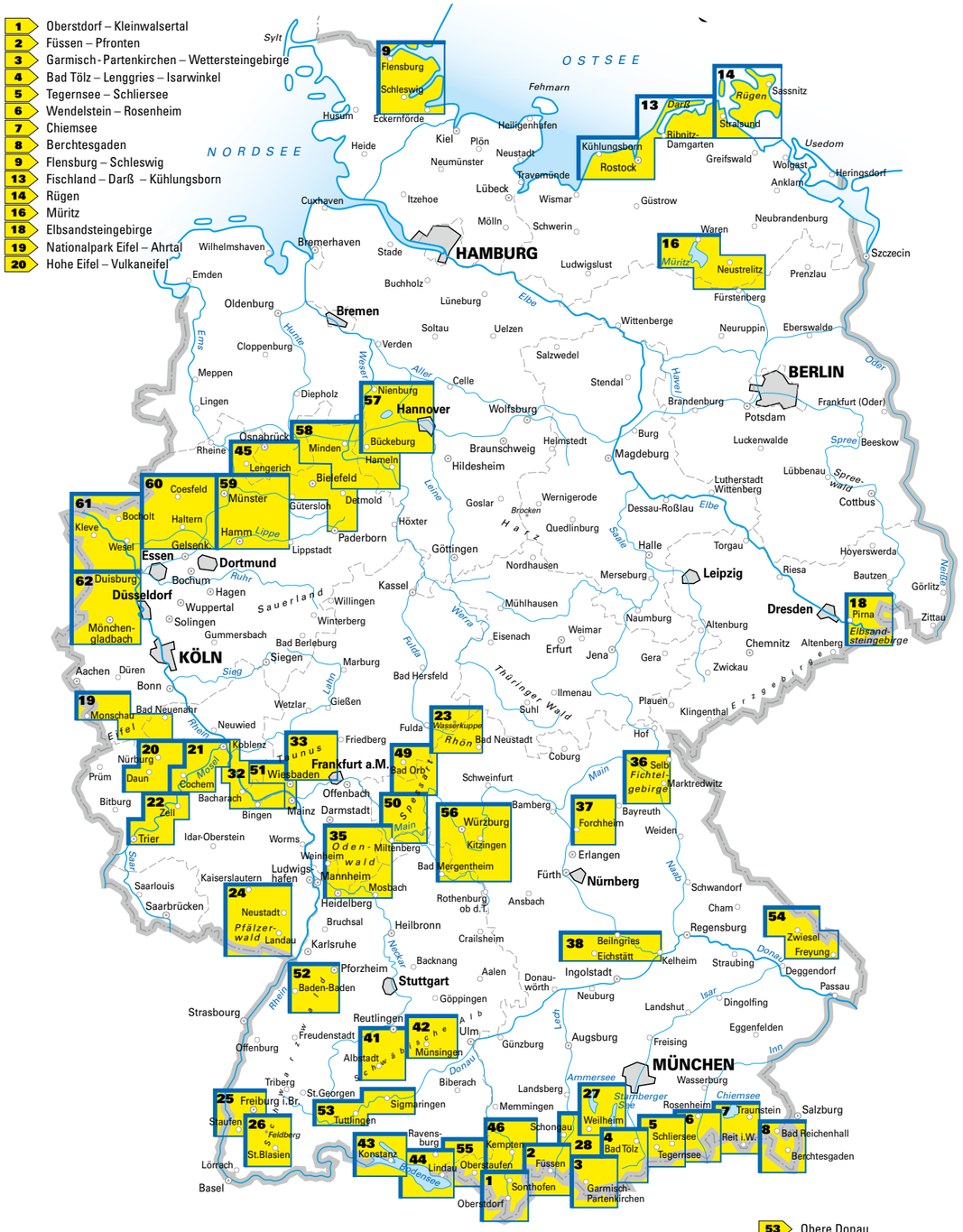

21 Untermosel – Cochem bis Koblenz
22 Mittelmosel – Trier bis Zell
23 Rhön
24 Pfälzerwald
25 Freiburg im Breisgau – Kaiserstuhl
26 Feldberg – Hochschwarzwald
27 Starnberger See – Ammersee
28 Pfaffenwinkel
32 Oberer Mittelrhein – Koblenz bis Bingen
33 Taunus Ost – Grosser Feldberg
35 Odenwald
36 Fichtelgebirge
37 Fränkische Schweiz
38 Altmühltal
41 Schwäbische Alb – Hohenzollern
42 Schwäbische Alb – Münsinger Alb
43 Bodensee West
44 Bodensee Ost
45 Teutoburger Wald
46 Kempten (Allgäu) und Umgebung
49 Spessart Nord
50 Hochspessart
51 Rheingau – Westlicher Taunus
52 Schwarzwald – Pforzhm. – Baden-Baden
53 Obere Donau
54 Bayerischer Wald – Nationalpark
55 Oberstaufen
56 Fränkisches Weinland – Würzburg
57 Hannover
58 Porta Westfalica – Minden
59 Münsterland Ost – Beckumer Berge
60 Hohe Mark – Münsterland West
61 Niederrhein – Kleve – Wesel
62 Naturpark Maas – Schwalm – Nette

OUTDOOR-KARTEN ÖSTERREICH
CARTES OUTDOOR AUTRICHE

ENTDECKE DIE FASZINATION DES OUTDOOR-SPORTS!
DÉCOUVREZ LA FASCINATION DES SPORTS EN PLEIN AIR !

Montafon, Silvretta
Format 12,3 x 20 cm
1:35 000
EURO 9,95
978-3-259-00711-2

Diese einzigartige Karte öffnet Ihnen die Tür zu einer Vielzahl aufregender Sportmöglichkeiten in den verschiedensten Regionen Österreichs.
Mit den Outdoorkarten von Kümmerly+Frey hast du alles, was du brauchst, um deine Abenteuerlust zu stillen. Ob Wandern, Velofahren, Langlaufen oder Wassersport – unsere Karte bietet eine umfassende Übersicht über die besten Sportarenen in Österreich. Die Tourenvorschläge auf der Karte sind sorgfältig ausgewählt und bieten für jeden Geschmack und jedes Fitnessniveau etwas.

Cette carte unique vous ouvre les portes d'une multitude d'activités sportives passionnantes dans différentes régions d'Autriche.
Avec les cartes outdoor Kümmerly+Frey, vous avez tout ce dont vous avez besoin pour assouvir votre soif d'aventure. Que ce soit la randonnée, le cyclisme, le ski de fond ou les sports nautiques, notre carte offre une vue d'ensemble complète des meilleures arènes sportives de toute l'Autriche. Les itinéraires suggérés sur la carte sont soigneusement sélectionnés et conviennent à tous les goûts et niveaux de forme physique.

Übersichtlich dargestellte Strassen
Routes clairement affichées

Wasserresistentes und reissfestes Papier
Papier résistant à l'eau et aux déchirures

Routenvorschläge für unterschiedliche Sportarten
Suggestions d'itinéraires pour différentes activités sportives

Karte via HKF Outdoor App downloadbar
Carte téléchargeable via l'application HKF Outdoor

Nr. No	Titel Titre	Massstab Echelle	EURO	ISBN-Nr. No ISBN	EAN-Code
	Outdoor-Karten Österreich / Cartes Outdoor Autriche	Format 12,3 x 20 cm			
01	Bregenzerwald	1:35 000	9,95	978-3-259-00710-5	
02	Montafon, Silvretta	1:35 000	9,95	978-3-259-00711-2	
03	Arlberg	1:35 000	9,95	978-3-259-00712-9	
04	Ischgl, Serfaus	1:35 000	9,95	978-3-259-00713-6	
05	Tannheimer Tal, Fernpass	1:35 000	9,95	978-3-259-00714-3	
06	Ötztal	1:50 000	9,95	978-3-259-00715-0	
07	Innsbruck, Brenner	1:35 000	9,95	978-3-259-00716-7	
08	Naturpark Karwendel	1:35 000	9,95	978-3-259-00717-4	
09	Zillertal	1:50 000	9,95	978-3-259-00718-1	
10	Kitzbühel	1:35 000	9,95	978-3-259-00719-8	
11	Zell am See	1:35 000	9,95	978-3-259-00720-4	
13	Großglockner	1:35 000	9,95	978-3-259-00722-8	
14	Salzkammergut	1:35 000	9,95	978-3-259-00723-5	
15	Dachstein	1:35 000	9,95	978-3-259-00724-2	

BLATTEINTEILUNG OUTDOOR-KARTEN ÖSTERREICH
ASSEMBLAGE DES CARTES OUTDOOR AUTRICHE

1:35 000 / 1:50 000

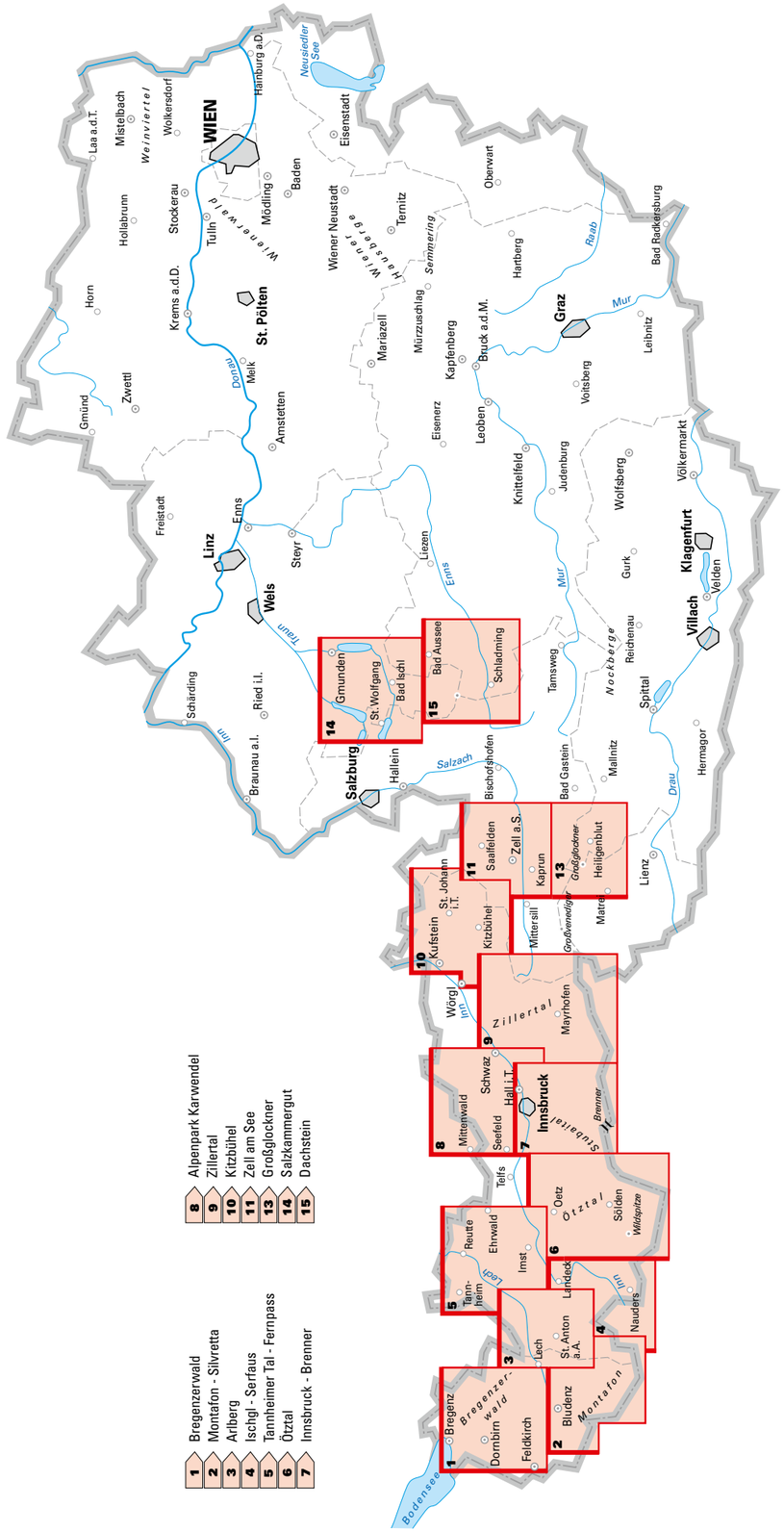

OUTDOOR-KARTEN-INTERNATIONAL
CARTES OUTDOOR INTERNATIONALES

ENTDECKE DIE FASZINATION DES OUTDOOR-SPORTS!
DÉCOUVREZ LA FASCINATION DES SPORTS EN PLEIN AIR !

Lago Maggiore / Lac Majeur
Format 12,3 x 20 cm
1:50 000
EURO 11,95
978-3-259-00750-1

Diese einzigartige Karte öffnet Ihnen die Tür zu einer Vielzahl aufregender Sportmöglichkeiten in den verschiedensten Regionen Italiens, Kroatiens, Spaniens, Portugals und Frankreichs.
Mit den Outdoorkarten von Kümmerly+Frey hast du alles, was du brauchst, um deine Abenteuerlust zu stillen. Ob Wandern, Velofahren, Langlaufen oder Wassersport – unsere Karte bietet eine umfassende Übersicht über die besten Sportarenen in Italien, Kroatien, Spanien, Portugal und Frankreich. Die Tourenvorschläge auf der Karte sind sorgfältig ausgewählt und bieten für jeden Geschmack und jedes Fitnessniveau etwas.

Cette carte unique vous ouvre les portes d'une multitude d'activités sportives passionnantes dans différentes régions d'Italie, de Croatie, d'Espagne, du Portugal et de France.
Avec les cartes outdoor Kümmerly+Frey, vous avez tout ce dont vous avez besoin pour assouvir votre soif d'aventure. Que ce soit la randonnée, le cyclisme, le ski de fond ou les sports nautiques, notre carte offre une vue d'ensemble complète des meilleures arènes sportives en Italie, en Croatie, en Espagne, au Portugal et en France. Les itinéraires suggérés sur la carte sont soigneusement sélectionnés et conviennent à tous les goûts et niveaux de forme physique.

Übersichtlich dargestellte Strassen
Routes clairement affichées

Wasserresistentes und reissfestes Papier
Papier résistant à l'eau et aux déchirures

Routenvorschläge für unterschiedliche Sportarten
Suggestions d'itinéraires pour différentes activités sportives

Karte via HKF Outdoor App downloadbar
Carte téléchargeable via l'application HKF Outdoor

Nr. / No	Titel / Titre	Massstab / Echelle	EURO	ISBN-Nr. / No ISBN	EAN-Code
	Outdoor-Karten Itallien / Cartes Outdoor Italie	Format 12,3 x 20 cm			
07	Gardasee / Lac de Garde	1 : 50 000	9,95	978-3-259-00706-8	
08	Lago Maggiore / Lac Majeur	1 : 50 000	11,95	978-3-259-00750-1	
09	Lago di Como, Lago di Lugano / Lac de Côme, Lac de Lugano	1 : 50 000	11,95	978-3-259-00751-8	
	Outdoor-Karten Kroatien / Cartes Outdoor Croatie	Format 12,3 x 20 cm			
	Istrien / Istrie *	1 : 75 000	9,95	978-3-259-00749-5	
	Outdoor-Karten Spanien / Cartes Outdoor Espagne	Format 12,3 x 20 cm			
	Gran Canaria / Grande Canarie	1 : 50 000	9,95	978-3-259-00734-1	
	Mallorca / Majorque *	1 : 80 000	11,95	978-3-259-00752-5	
	Teneriffa / Ténérife *	1 : 60 000	9,95	978-3-259-00733-4	
	Outdoor-Karten Portugal / Carte Outdoor Portugal	Format 12,3 x 20 cm			
	Madeira / Madère Erscheinung 01 2024	1 : 40 000	11,95	978-3-259-00753-2	
	Outdoor-Karten Outdoor-Karten Elsass, Vogesen / Cartes Outdoor Alsace, Vosges	Format 12,3 x 20 cm			
03	Vogesen, Ballon d'Alsace / Vosges, Ballon d'Alsace	1 : 35 000	6,95	978-3-259-00727-3	
04	Vogesen, Le Hohneck / Vosges, Le Hohneck	1 : 35 000	7,95	978-3-259-00748-8	
05	Elsass, Colmar, Sélestat / Alsace, Colmar, Sélestat	1 : 50 000	6,95	978-3-259-00729-7	

* Ohne Download-Code / Sans code de téléchargement

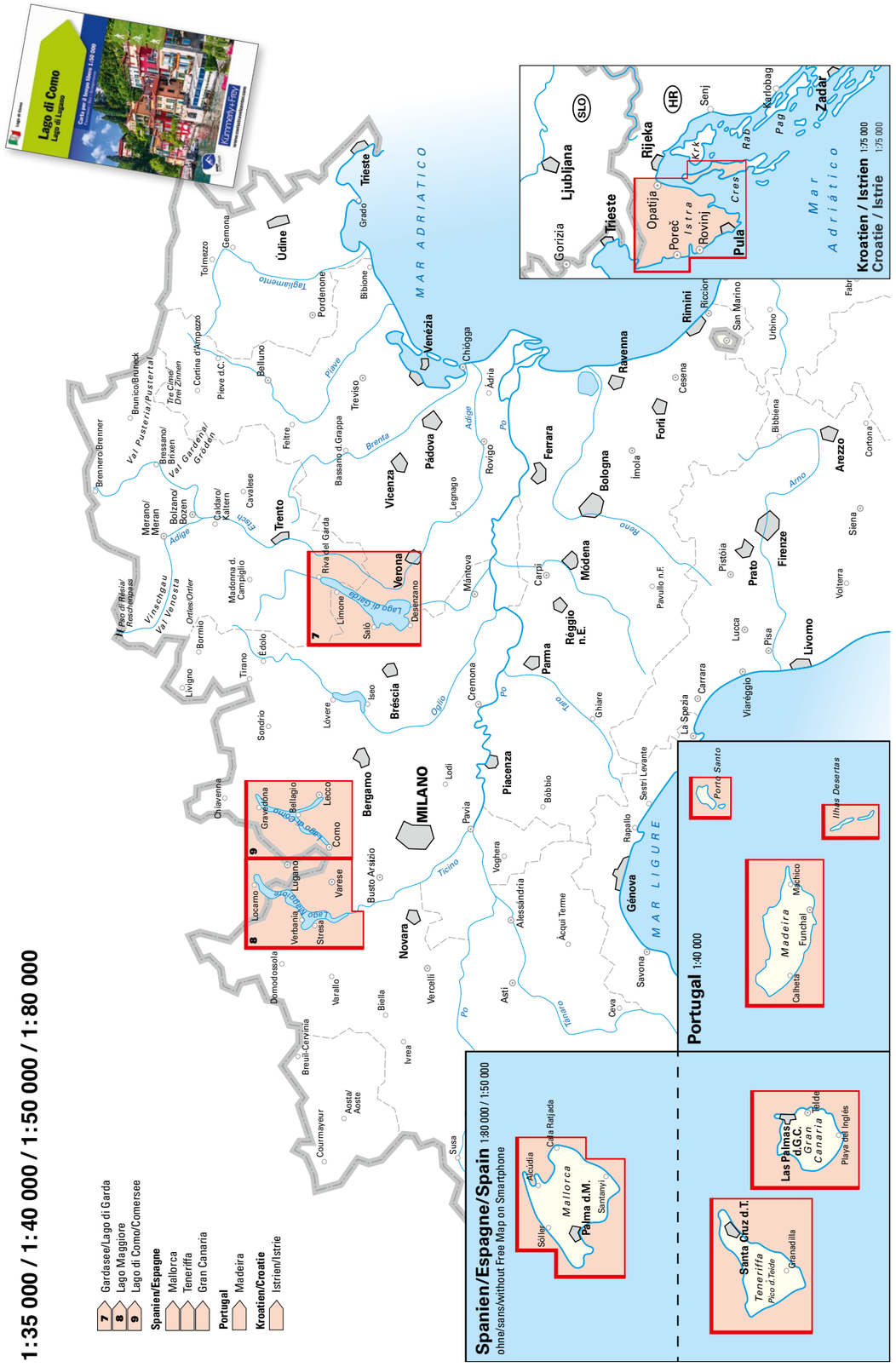

BLATTEINTEILUNG OUTDOOR-KARTEN ITALIEN / KROATIEN / SPANIEN / PORTUGAL
ASSEMBLAGE DES CARTES OUTDOOR ITALIE / CROATIE / ESPAGNE / PORTUGAL

1:35 000 / 1:40 000 / 1:50 000 / 1:80 000

WELT-, KONTINENTKARTEN UND THEMATISCHE KARTEN

CARTES DU MONDE ET DES CONTINENTS ET CARTES THÉMATIQUES

9 783259 040195

Welt politisch / Le monde politique****
Format 13 x 25 cm
1:30 Mio.
EURO 11,95
978-3-259-04019-5

KARTEN FÜR BESONDERE WÜNSCHE

Bereiten Sie sich darauf vor, die Welt auf eine völlig neue Art zu sehen. Egal ob Sie sich beispielsweise für die politischen Grenzen und administrativen Einheiten der Länder und Regionen interessieren, sich für die physischen Eigenschaften der Erdoberfläche näherbringen wollen oder sich für öffentliche Verkehrsmittel interessieren: Die Kümmerly+Frey Welt-, Kontinentkarten und Thematische Karten helfen Ihnen dabei.

CARTES POUR DES BESOINS SPÉCIFIQUES

Préparez-vous à voir le monde d'une manière totalement nouvelle. Que vous vous intéressiez par exemple aux frontières politiques et aux unités administratives des pays et des régions, que vous souhaitiez vous rapprocher des caractéristiques physiques de la surface terrestre ou que vous soyez intéressé par les transports publics : les cartes du monde, des continents et thématiques Kümmerly+Frey vous aideront dans vos démarches.

Sorgfältig ausgearbeitete Kartografie
Cartographie soigneusement élaborée

Hochwertige Produktion
Production de haute qualité

* Deutsche Ausgabe / Edition allemande
** **Namen:** E; **Legende:** E, D, F / **Noms:** angl.; **Légende:** angl., all., fr.

9 783259 040416

Welt physikalisch**
Le monde physique**
Format 13 x 25 cm
1:30 Mio.
EURO 12,95
978-3-259-04041-6

9 783259 040423

Welt politisch*
Le monde politique*
Format 12,6 x 25,5 cm
1:50 Mio.
EURO 8,95
978-3-259-04042-3

9 783259 040812

Welt physikalisch*
Le monde physique*
Format 12,6 x 25,5 cm
1:50 Mio.
EURO 6,95
978-3-259-04081-2

9 783259 014264

Europa physikalisch
Europe physique
Format 13 x 25 cm
1:4,5 Mio.
EURO 11,95
978-3-259-01426-4

9 783259 041567

Europa politisch
Europe politique
Format 13 x 25 cm
1:4,5 Mio.
EURO 11,95
978-3-259-04156-7

9 783259 001721

Schweiz, politische Karte
Suisse, carte politique
Format 11 x 24 cm
1:600 000
EURO 13,90
978-3-259-00172-1

9 783259 001073

Schweiz, politische Karte
Suisse, carte politique
Format 13 x 25 cm
1:275 000
EURO 16,95
978-3-259-00107-3

9 783259 001004

Schweiz, Postleitzahlenkarte
Suisse, carte des numéros postaux d'acheminement
Format 13 x 25 cm
1:260 000
EURO 19,80
978-3-259-00100-4



9 783259 001264

Schweizerkarte des Öffentlichen Verkehrs
Carte Suisse des transports publics
Format 13 x 25 cm
1:275 000
EURO 19,80
978-3-259-00126-4

02
2024

9 783259 001288

Railmap Europa
Railmap Europe
Format 13 x 25 cm
1:5 Mio.
EURO 12,95
978-3-259-00128-8

KUNSTSTOFFRELIEF
RELIEF EN MATIÈRE PLASTIQUE

DIE SCHWEIZ, DREIDIMENSIONAL

Den tiefsten (Lago Maggiore, 195 m) und den höchsten (Dufourspitze, 4634 m) Punkt trennen Welten. Diese Tatsache wird einem so richtig bewusst, wenn die Höhenunterschiede plastisch dargestellt werden. Das Kunststoffrelief Schweiz von Kümmerly+Frey zeigt auf eindrückliche Weise unser Land mit seinen Bergen, Seen und Tälern.

LA SUISSE EN TROIS DIMENSIONS

Entre le point le plus bas (Lac Majeur, 195 m) et le point culminant (Pointe Dufour, 4634 m) s'étend une infinité de reliefs. Ceci apparaît clairement lorsque les courbes de niveau sont représentées plastiquement. La carte des reliefs en plastique Kümmerly+Frey fait une démonstration éclairante de notre pays par ses montagnes, lacs et vallées.

Schweiz, Kunststoffrelief*/
Suisse, relief en matière plastique*
Format 81 x 65,5 cm
1:500 000
EURO 78,00
978-3-259-01020-4

783259 010204

Schweiz, Kunststoffrelief mit Holzrahmen*/
Suisse, relief en matière plastique avec cadre en bois*
Format 81 x 65,5 cm
1:500 000
EURO 118,00
978-3-259-01021-1

783259 010211

Schweiz, Kunststoffrelief mit Holzrahmen weiss lackiert*/
Suisse, relief en matière plastique avec cadre en bois laqué blanc*
Format 81 x 65,5 cm
1:500 000
EURO 133,00
978-3-259-01022-8

783259 010228

* **Namen:** deutsch / **Noms:** allemand

BILDBÄNDE
ALBUMS



9 783259 037638

Mein Wallis, Mon Valais, My Valais
Autor: Franco Pfaller
Seiten 240
Sprachen: D/F/E
Format 28 x 21 cm
EURO 34,90
978-3-259-03763-8

9 783259 037393

Unterwegs, Schweizer Persönlichkeiten und ihre Wege*
Autor: Beat Straubhaar
Seiten 205
Format 19,2 x 24,7 cm
EURO 34,90
978-3-259-03739-3

9 783259 003039

Schweiz – Verliebt in schöne Orte / Suisse – La magie des beaux sites
Sprachen: D/F/I
Seiten 312
Format 28 x 21 cm
EURO 34,90
978-3-259-00303-9

MEIN WALLIS – FRANCO PFALLER'S LIEBLINGSREGIONEN

Franco Pfaller ist ein Augenmensch mit ganz viel Herz für die Schönheiten des Wallis. Seine Leidenschaft und Faszination für die Natur ist spürbar und überträgt sich auf Sie, während Sie das Werk in den Händen halten.
In feinfühligen Beschreibungen lässt er Sie durch alle Jahreszeiten daran teilhaben, wann, wie und wo er sich am liebsten aufhält und immer wieder neue Naturwunder entdeckt.

MON VALAIS – LES RÉGIONS PRÉFÉRÉES DE FRANCO PFALLER

Franco Pfaller possède un oeil aiguisé pour capturer au moyen de son appareil photo les beautés de son Valais bien-aimé. Sa passion et sa fascination pour la nature se ressentent et se transmettent à quiconque voudra bien se plonger dans ce beau livre.
Avec des descriptions subtiles, il nous fascine pour les beautés de la nature qu'il ne cesse de redécouvrir et nous emmène dans ses lieux favoris tout au fil des saisons.

UNTERWEGS – WANDER- UND LEBENSWEGE VON SCHWEIZER PROMINENZ

Gespräche mit 24 Persönlichkeiten aus Sport, Kultur und Wirtschaft auf einem ihrer Lieblingswege. Ein authentisches Wanderbuch mit Lebens- und Wanderwegen. Durch die gezielte Auswahl der Prominenten sind die Wanderziele in der ganzen Schweiz verteilt.

Das Buch enthält über 200 Bilder der Wanderungen und Tipps zu Sehenswürdigkeiten unterwegs. Kartenausschnitte und Höhenprofile motivieren zum Nachwandern. Dazu gehören praktische Infos zu Dauer und Anforderungen sowie Angaben über ÖV-Verbindungen. Jeder Persönlichkeit sind acht Seiten gewidmet.

SCHWEIZ - VERLIEBT IN SCHÖNE ORTE 50 AUSSERGEWÖHNLICHE ORTSCHAFTEN

Dieser Bildband führt Sie zu 50 auserwählten Ortschaften in der ganzen Schweiz, die Sie bestimmt noch nicht alle kennen. Viele davon sind wahre Geheimtipps.

Alle Orte lassen sich bequem entlang der Grand Tour of Switzerland entdecken, welche die wichtigsten Sehenswürdig-keiten der Schweiz auf den schönsten Strassenabschnitten verbindet.

SUISSE – LA MAGIE DES BEAUX SITES 50 SITES EXCEPTIONNELS

Ce recueil de photos vous invite à la découverte de 50 sites sélectionnés dans toute la Suisse. Vous ne les connaîtrez certainement pas tous car un grand nombre d'entre eux se situent en dehors des sentiers battus.

Reliant les principales curiosités de Suisse, le Grand Tour de Suisse permet de découvrir facilement tous ces sites au long des plus beaux tronçons routiers.

* Deutsche Ausgabe / Edition allemande

ARCTIC
OCEAN
PACIFIC
OCEAN
INDIAN
OCEAN
POSTER
POSTERS

POSTER DER SCHWEIZ UND EUROPA
POSTERS SUISSE ET EUROPE

Europa physikalisch – Internationale Beschriftungen, laminiert /
Europe physique – Ecriture internationale, laminée
Format 126 x 99,6 cm
1 : 4,5 Mio.
EURO 19,90
978-3-259-91427-4

DIE SCHWEIZ UND EUROPA NEU ENTDECKEN

Entdecken Sie die faszinierende Vielfalt der Schweiz und Europas mit unseren beeindruckenden Postern! Unsere Produktpalette reicht von lebhaften Kinderpostern über detaillierte physikalische Darstellungen bis hin zu informativen politischen Übersichten. Unsere Auswahl an Kümmerly+Frey Postern bietet Ihnen die Möglichkeit, das Interesse Ihrer Kunden an diesem faszinierenden Kontinent zu wecken.

Ob für Bildungszwecke, Forschung oder als Geschenkidee, unsere vielfältigen Poster sprechen unterschiedliche Zielgruppen an. Sie dienen nicht nur als dekoratives Element, sondern vermitteln auch Wissen und Inspiration. Bringen Sie eine reiche Auswahl an Europa-Postern in Ihr Sortiment und ermöglichen Sie es Ihren Kunden, die Vielfalt Europas aus einer neuen Perspektive zu erleben.

REDÉCOUVRIR LA SUISSE ET L'EUROPE

Découvrez la fascinante diversité de la Suisse et de l'Europe avec nos impressionnants posters ! Notre gamme de produits va des posters animés pour enfants aux représentations physiques détaillées en passant par les cartes politiques informatives. Notre sélection de posters Kümmerly+Frey vous offre la possibilité d'éveiller la curiosité de vos clients pour ce continent fascinant.

Que ce soit à des fins éducatives, de recherche ou en tant qu'idée cadeau, nos posters variés s'adressent à différents publics. Ils ne servent pas seulement d'élément décoratif, mais transmettent également des connaissances et de l'inspiration. Proposez une large gamme de posters sur l'Europe dans votre assortiment et permettez à vos clients de découvrir la diversité de l'Europe sous un nouvel angle.

Europa politisch – Internationale Beschriftungen, laminiert /
Europe politique – Ecriture internationale, laminée
Format 126 x 99,6 cm
1 : 4,5 MIO.
EURO 19,90
978-3-259-94157-7

Schweiz, politische Karte, laminiert /
Suisse, carte politique, laminée
Format 139 x 100 cm
1 : 275 000
EURO 28,00
978-3-259-90105-2

Schweiz, Strassenkarte TCS, laminiert /
Suisse, carte routière TCS, laminée
Format 126 x 99,6 cm
1 : 301 000
EURO 28,00
978-3-259-91014-6

Schweiz, Postleitzahlenkarte, laminiert /
Suisse, carte des numéros postaux d'acheminement, laminée
Format 138,6 x 99,6 cm
1 : 260 000
EURO 28,00
978-3-259-90101-4

Nachtleuchtende Weltkarte, Poster deutsch* /
Carte du monde phosphorescente, Poster allemand*
Format 100 x 700 cm
978-3-946040-58-3

Nachtleuchtende Weltkarte, Poster französisch* /
Carte du monde phosphorescente, Poster français*
Format 100 x 700 cm
978-3-946040-47-7

Kinderkarte Schweiz, Poster deutsch* /
Carte Suisse pour les enfants, Poster allemand*
Format 100 x 700 cm
978-3-259-01753-1

Kinderkarte Schweiz, Poster französisch* /
Carte Suisse pour les enfants, Poster français*
Format 100 x 700 cm
978-3-259-01754-8

Kinderkarte Schweiz, Poster italienisch* /
Carte Suisse pour les enfants, Poster italiano*
Format 100 x 700 cm
978-3-259-01755-5

* In Deutschland keine Auslieferung über MAIRDUMONT

WELTKARTEN-POSTER
POSTERS DU MONDE

Welt physikalisch, laminiert*/
Le Monde physique, laminée*
Format 202 x 123 cm
1:20 Mio.
EURO 34,90
978-3-259-94016-7

DIE ERDE NEU ENTDECKEN

Entdecken Sie die faszinierende Vielfalt der Erde mit unseren beeindruckenden Postern! Unsere Produktpalette reicht von lebhaften Kinderpostern über detaillierte physikalische Darstellungen bis hin zu informativen politischen Übersichten. Unsere Auswahl an Kümmerly+Frey Postern bietet Ihnen die Möglichkeit, das Interesse Ihrer Kunden an unserem Planeten zu wecken.

Ob für Bildungszwecke, Forschung oder als Geschenkidee, unsere vielfältigen Poster sprechen unterschiedliche Zielgruppen an. Sie dienen nicht nur als dekoratives Element, sondern vermitteln auch Wissen und Inspiration. Bringen Sie eine reiche Auswahl an Weltkarten-Postern in Ihr Sortiment und ermöglichen Sie es Ihren Kunden, die Vielfalt der Erde aus einer neuen Perspektive zu erleben.

REDÉCOUVRIR LA TERRE

Découvrez la fascinante diversité de la Terre avec nos impressionnants posters ! Notre gamme de produits va des posters animés pour enfants aux représentations physiques détaillées en passant par les cartes politiques informatives. Notre sélection de posters Kümmerly+Frey vous offre la possibilité d'éveiller la curiosité de vos clients pour notre planète.

Que ce soit à des fins éducatives, de recherche ou en tant qu'idée cadeau, nos posters variés s'adressent à différents publics. Ils ne servent pas seulement d'élément décoratif, mais transmettent également des connaissances et de l'inspiration. Proposez une large gamme de posters de cartes du monde dans votre assortiment et permettez à vos clients de découvrir la diversité de la Terre sous un nouvel angle.

* Namen: International / Noms: International
** Namen: E; Legende: E, D, F / Noms: angl.; Légende: angl., all., fr
*** Deutsche Ausgabe / Edition allemande
**** In Deutschland keine Auslieferung über MAIRDUMONT

Welt politisch, laminiert/**
Le Monde politique, laminée**
Format 139 x 100 cm
1:30 Mio.
EURO 19,90
978-3-259-94084-6

Welt physikalisch, laminiert/**
Le Monde physique, laminée**
Format 138 x 83 cm
1:30 Mio.
EURO 19,90
978-3-259-94024-2

Welt politisch, laminiert*/**
Le Monde politique, laminée***
Format 87,5 x 51 cm
1:50 Mio.
EURO 14,90
978-3-259-94033-4

Welt physikalisch, laminiert*/**
Le Monde physique, laminée***
87,5 x 51 cm
1:50 Mio.
EURO 14,90
978-3-259-94083-9

Illustrierte Weltkarte**/**
Carte du monde illustrée****
Format 138 x 98 cm
978-3-9816891-3-6

Illustrierte politische Weltkarte**/**
Carte du monde illustrée, politique****
Format 100 x 70 cm
978-3-946040-00-2

Erlebniskarte Rubbelposter Welt**/**
Carte du monde à gratter****
Format 100 x 70 cm
978-3-946040-45-3

GUIDE ME

ZU DEN LIEBLINGSORTEN DER TRAVEL INFLUENCERINNEN

TravelBook Barcelona
Seiten 160
Format 12,5 x 18,7 cm
EURO 13,90
978-3-8283-1076-6

MODERNER REISEFÜHRER MIT MUST-SEE-SEHENSWÜRDIGKEITEN UND BELIEBTEN INSTAGRAM-SPOTS

Barcelona in 100 Tipps. Strandvibes und urbanes Flair, lebhafte Ramblas und angesagte Clubs locken unzählige junge Leute nach Barcelona. Gaudís fantasievolle Architektur drängt sich als Fotomotiv für den Instagram-Feed förmlich auf. Travel-Bloggerin Cynthia Locht (Instagram, Podcast, Blog), die in der Stadt lebt, verrät, an welchen Ecken man den perfekten Schnappschuss macht und wo die Tapas am besten schmecken. Gepaart mit den typischen Must-sees erlebt man so die Destination neu. Der große Clubbing-Guide sowie Festivalempfehlungen garantieren ausgelassene Partynächte. Praktisch: das handliche Format und die herausnehmbare Faltkarte. In modernem Design mit individuellen Illustrationen sind die TravelBooks echte Hingucker!

Verkaufsdisplay gratis
GUIDE ME TRAVELBOOKS
leer für 30 Exemplare
ca. B 40 x H 80 x T 20 cm
Art.-Nr. 04 91295400
lieferbar

TravelBook Amsterdam
Seiten 160
Format 12,5 x 18,7 cm
EURO 13,90
978-3-8283-1070-4

TravelBook Berlin
Seiten 160
Format 12,5 x 18,7 cm
EURO 13,90
978-3-8283-1071-1

TravelBook Hamburg
Seiten 160
Format 12,5 x 18,7 cm
EURO 13,90
978-3-8283-1072-8

TravelBook Lissabon
Seiten 160
Format 12,5 x 18,7 cm
EURO 13,90
978-3-8283-1073-5

TravelBook London
Seiten 160
Format 12,5 x 18,7 cm
EURO 13,90
978-3-8283-1074-2

TravelBook Stockholm
Seiten 160
Format 12,5 x 18,7 cm
EURO 13,90
978-3-8283-1075-9

TravelBook Basel
Seiten 160
Format 12,5 x 18,7 cm
EURO 12,90
978-3-8283-0976-0

TravelBook Bern
Seiten 160
Format 12,5 x 18,7 cm
EURO 13,90
978-3-8283-0983-8

TravelBook Côte d'Azur
Seiten 160
Format 12,5 x 18,7 cm
EURO 12,90
978-3-8283-0986-9

TravelBook Frankfurt
Seiten 160
Format 12,5 x 18,7 cm
EURO 13,90
978-3-8283-1045-2

TravelBook Mallorca
Seiten 160
Format 12,5 x 18,7 cm
EURO 13,90
978-3-8283-1043-8

TravelBook München
Seiten 160
Format 12,5 x 18,7 cm
EURO 12,90
978-3-8283-0985-2

TravelBook Paris
Seiten 160
Format 12,5 x 18,7 cm
EURO 12,90
978-3-8283-0958-6

TravelBook Venedig
Seiten 160
Format 12,5 x 18,7 cm
EURO 13,90
978-3-8283-1044-5

TravelBook Wien
Seiten 160
Format 12,5 x 18,7 cm
EURO 12,90
978-3-8283-0959-3

TravelBook Zürich
Seiten 160
Format 12,5 x 18,7 cm
EURO 12,90
978-3-8283-0975-3

FREIZEITPARKVERGNÜGEN MIT DEM @FREIZEITPARK_TRAVELLER

ENTDECKE DIE AUFREGENDSTEN FREIZEITPARKS, WASSERPARKS UND THERMEN IN EUROPA

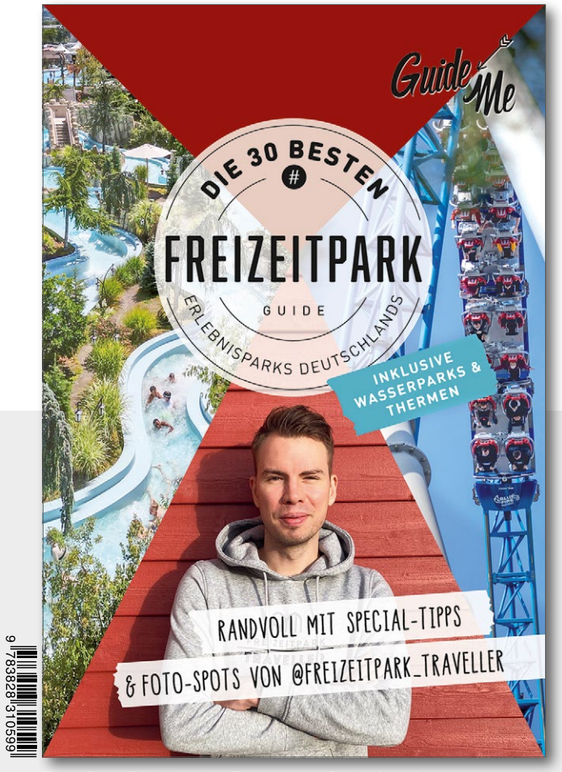

TravelBook Die 30 besten Freizeitparks Deutschlands
Seiten 240
Format 12,5 x 18,7 cm
EURO 16,90
978-3-8283-1059-9

TravelBook Die 30 besten Freizeitparks Europas
Seiten 240
Format 12,5 x 18,7 cm
EURO 16,90
978-3-8283-0997-5

Unterwegs in den 30 besten Freizeitparks Deutschlands! Mithilfe einzigartiger Special-Tipps & Tricks holst du noch mehr aus deinem Tag im Park heraus. Unser Blogger, der sich als Freizeitpark Traveller in den Sozialen Medien eine begeisterte Community aufgebaut hat, zeigt seine persönlichen Lieblingsattraktionen nicht nur in Freizeitparks, sondern auch in Wasserparks und Thermen. Er verrät, an welchen Ecken der perfekte Fotospot zu finden ist und wo es die leckersten Snacks für zwischendurch gibt. Ein Park-Knigge und eine Planungs-Checkliste lassen dich perfekt vorbereitet ins Abenteuer starten. Dank Quickfacts zu jedem Park und Bucket-Lists verpasst du kein Highlight. Und das alles fürs ganze Jahr – Infos zu den besten Events und saisonale Tipps sorgen 365 Tage fürs maximale Freizeitparkvergnügen.

Erlebe eine unvergessliche Zeit in den aufregendsten Freizeitparks Europas dank der Tipps und Tricks vom Spezialisten. Der in den Sozialen Medien als Freizeitpark Traveller bekannte Stefan Andter nimmt uns mit hinter die Kulissen der 30 besten Freizeitparks von Spanien bis Polen und Schweden bis Italien. Gepaart mit praktischen Checklisten, Bucket-Lists und Event-Tipps lernst du lästige Warteschlagen zu umgehen, findest die besten Highlights und planst deinen Trip noch effizienter. Interaktive Seiten laden ein, Erinnerungsstücke einzukleben oder zum Attraktionenkritiker zu werden. Im modernen Design mit individuellen Illustrationen mag man den Freizeitpark-Guide gar nicht mehr aus der Hand legen.

TRAVELMEMORIES – DIE SCHÖNSTEN REISEMOMENTE FESTHALTEN

NEW



TravelMemories „Weltenbummler“
Seiten 136
Format 15 x 22 cm
EURO 14,90
978-3-8283-1056-8

FÜR ACHTSAMKEIT AUF REISEN! EIN WUNDERSCHÖNES GESCHENK FÜR WELTENBUMMLER

Die besten Entdeckungsreisen macht man, indem man die Welt mit neuen Augen betrachtet. Das liebevoll illustrierte Erinnerungsbuch lädt durch tägliche Fragen zur Reflexion des Urlaubstags ein. So werden die Tagebücher in stabilem Hardcover mit praktischem Lesebändchen zu Achtsamkeits-Bewahrern, die man auch zuhause gerne zur Hand nimmt. Mit viel Platz, um Geschichten, Fotos und Erinnerungsstücke festzuhalten und einzukleben, inspirierende und lustige Listen zu führen und kulinarische und touristische Erlebnisse zu bewerten. Das ideale Geschenk für Reiselustige!

Mach ein Geschenk daraus!
Personalisierbares Cover durch abnehmbare Banderole und beschriftbaren Sticker

Cleanes & individuelles Design

Reisetagebuch mit Denkanstößen



TravelMemories „Beste Freunde“
Seiten 128
Format 15 x 23 cm
EURO 12,50
978-3-8283-0966-1



TravelMemories „Familie“
Seiten 128
Format 15 x 23 cm
EURO 12,50
978-3-8283-0965-4



TravelMemories „Mein Jahr“
Seiten 136
Format 15 x 23 cm
EURO 14,90
978-3-8283-0995-1



TravelMemories „Meine Reisen“
Seiten 136
Format 15 x 23 cm
EURO 14,90
978-3-8283-0996-8

TravelMemories „Verliebte“
Seiten 128
Format 15 x 23 cm
EURO 12,50
978-3-8283-0967-8

TRAVELDIARY – DAS INDIVIDUELLE REISETAGEBUCH

NEW



TravelDiary „Welt“
Seiten 160
Format 18,7 x 13,2 cm
EURO 10,00
978-3-8283-1064-3

IN VIELEN VERSCHIEDENEN & STYLISHEN TREND-DESIGNS

Jede Reise ist ein Abenteuer für sich, das festgehalten werden will – dafür gibt es die stylishen TravelDiaries. Freie Seiten mit Punkteraster, was die Zielgruppe besonders schätzt, und nützliche Sticker zur Kategorisierung ermöglichen die selbstständige Einteilung des Reisetagebuchs und eine individuelle Gestaltung. Dazu gibt es viele Extras wie eine Einstecktasche für die Erinnerungsstücke der Reise, gleich 3 Lesebändchen, ein praktisches Zeigewörterbuch, einen Handlettering-Crashkurs und eine Weltkarte zum Eintragen der Reisen. Für eine große Reise oder viele kleine. Durch abgerundete Ecken, Softtouch-Oberfläche und ein Gummiband sind die TravelDiaries ein super Begleiter auf Reisen!

Nie mehr sprachlos mit Zeigewörterbuch

Packliste und weitere frei gestaltbare Seiten lassen maximale Individualisierung zu



TravelDiary „Colors“
Seiten 160
Format 18,7 x 13,2 cm
EURO 10,00
978-3-8283-0962-3



TravelDiary „Illustration“
Seiten 160
Format 18,7 x 13,2 cm
EURO 10,00
978-3-8283-0933-3



TravelDiary „Maritim“
Seiten 160
Format 18,7 x 13,2 cm
EURO 10,00
978-3-8283-0931-9

TravelDiary „Pattern“
Seiten 160
Format 18,7 x 13,2 cm
EURO 10,00
978-3-8283-0961-6

TravelDiary „Rainbows“
Seiten 160
Format 18,7 x 13,2 cm
EURO 10,00
978-3-8283-0963-0

WARENTRÄGER
PRÉSENTOIRS

WARENTRÄGER
PRÉSENTOIRS

Wandhänger 1-reihig*
16 x 133 x 8 cm
25 Ex.

Wandhänger 2-reihig*
30 x 133 x 8 cm
50 Ex.

Wandgitter mit 6 Anhängeetagen, rechts offen*
39 x 152 cm
90 Ex.

Wandgitter mit 6 Anhängeetagen, links offen*
39 x 152 cm
90 Ex.

Multifunktions-Ständer*
65 x 160 x 50 cm
90 Karten / 4 Atlanten
90 cartes / 4 atlas

Drehständer S*
Ø 53 x 188 cm
150 Ex.
in grau / en gris

Drehständer SK*
Ø 53 x 188 cm
195 Ex.

* In Deutschland keine Auslieferung über MAIRDUMONT

IMPRESSUM
MENTIONS LÉGALES

KONZEPTION / CONCEPT
Hallwag Kümmerly+Frey AG

LAYOUT
funkystrawberry.de

BILDNACHWEIS / ILLUSTRATIONS
Umschlag: stock.adobe.com, rudiernst
Seite 4-5: stock.adobe.com, ryszard filipowicz
Seite 12-13: shutterstock.com, Olga Danylenko
Seite 38-39: stock.adobe.com, Michal Ludwiczak
Seite 100-101: shutterstock.com, Kutlayev Dmitry
Seite 106-107: stock.adobe.com, nataliaderiabina
Seite 116-117: stock.adobe.com, likoper

Preisänderungen vorbehalten
Modifications de prix sous réserve

Hallwag Kümmerly+Frey

Hallwag Kümmerly+Frey AG
Verlag für Touristik
Grubenstrasse 109
CH-3322 Schönbühl
Tel. +41 31 850 31 31
Fax +41 31 850 31 00
info@swisstravelcenter.ch
www.swisstravelcenter.ch

Vertretung in Deutschland:
MairDumont GmbH & Co. KG
Marco-Polo-Straße 1
D-73760 Ostfildern (Kemnat)
Tel. +49 (0)711 45 02-0
Fax +49 (0)711 91 399-686
www.mairdumont.com