

# VERLAGS- VORSCHAU Sommer 2026



MAIRDUMONT



KUNTH  
Von Hygge bis  
Ikigai  
Seite 84/85

★  
SPITZEN  
TITEL  
★



MARCO POLO  
**Sommeraktion**  
Seite 4-7



# Highlights für einen umsatzstarken Sommer



★  
SPITZEN  
TITEL  
★

DUMONT  
**150 Bibliotheken,**  
die du einmal im  
Leben gesehen  
haben solltest  
Seite 112/113

Lonely Planet  
**Traumreiseziele**  
Seite 102/103



★  
SPITZEN  
TITEL  
★



**Weihnachtsaktion**  
Seite 8/9



DUMONT  
**Ikigai mit Katze**  
Seite 134/135





Dr. Stephanie Mair-Huydts und Bettina Schütz

## Haus der großen Marken

### LIEBE BUCHHÄNDLERINNEN, LIEBE BUCHHÄNDLER,

2025 war ein außergewöhnlich starkes Reisejahr: **Rekordzahlen bei Urlaubsreisenden und hohe Reiseausgaben** zeigen, wie ungebrochen die Reiselust der Deutschen ist. Auch 2026 sprechen stabile Urlaubspläne und die klare **Konsumpriorität** dafür, dass Urlaub, Erholung, Erlebnisse und gemeinsame Zeit ganz oben stehen.

Mit dieser positiven Grundstimmung startet unsere **MARCO POLO Sommeraktion**, die mit ihrem frischen **FlipFlop-Design** sofort Urlaubsgefühle weckt. Die farbenfrohe, aufmerksamkeitsstarke POS-Deko bringt Sommerlaune direkt in Ihre Buchhandlung und unterstützt Sie wirkungsvoll im Verkauf.

Ein weiteres Highlight ist unsere **Bildband-Aktion** mit eindrucksvollen Neuheiten zum Wegträumen und Verschenken, wie z. B. der liebevolle Bildband von Kunth „Von Hygge bis Ikigai“ oder der Folgeband des Bestsellers Lonely Planet „Traumreiseziele“ jetzt für Europa. Mit der „Bucketlist für Büchermenschen“ von Kunth oder „150 Bibliotheken, die du einmal im Leben gesehen haben solltest“ von Dumont kommen die Leseratten unter uns auf ihre Kosten. Bildstarke Reisen, emotionale Momente und vielfältige Themenwelten eröffnen inspirierende Lesewelten für Ihre Kundinnen und Kunden.

Besonders freuen wir uns darüber, Ihnen **erstmalig das gesamte Programm aller Verlage und Vertriebspartner in einer gemeinsamen Vorschau** zu präsentieren. Alles aus einer Hand – übersichtlich, kompakt und komfortabel für Ihre Planung.

Vielen Dank für den erfolgreichen Start mit den neuen Programmen. Wir freuen uns auf eine starke, inspirierende Sommersaison gemeinsam mit Ihnen.

Herzlichst

*Stephanie Mair-Huydts*

Dr. Stephanie Mair-Huydts  
Verlegerin  
s.mair-huydts@mairdumont.com

*Bettina Schütz*

Bettina Schütz  
Gesamtvertriebsleitung  
bettina.schuetz@mairdumont.com

04  
AKTIONEN

16  
REISEFÜHRER

82  
BILDBÄNDE/  
ILLUSTRATED

132  
REISELITERATUR

142  
AKTIV REISEN

174  
KARTOGRAFIE

194  
MAGAZINE

208  
KONTAKTE

### ZEICHENERKLÄRUNG



Mit heraus-  
nehmbarer Karte



App



GPX-Daten

MARCO POLO BRINGT  
**DEN SOMMER**  
 IN IHRE BUCHHANDLUNG!

MIT UNSEREM STARKEN KOOPERATIONSPARTNER  
*Ipanema* IST DAS SUMMERFEELING GARANTIERT!

MARCO POLO  
 FLIP FLOP  
 DEKO PAKET\*

Rückseite identisch,  
 ohne Straps

LIEFERBAR  
 AB 6/26



MARCO POLO & IPANEMA  
 SOMMERTRENDS 2026

Broschüre, DIN A6  
 zur kostenlosen Mitnahme  
 für Ihre Kund:innen



**IPANEMA MEGA FLIP FLOP**

zur Dekoration, aufblasbar  
ca. B 75 x H 170 cm



**MARKETING-KOOPERATION  
MIT**

*Ipanema*

**Flip-Flop-Schlüsselanhänger:  
Das sommerliche Give-away  
für Ihre Kund:innen!**



Der Schlüsselanhänger im Flip-Flop-Design  
mit IPANEMA Branding ist nicht an den  
Kauf gebunden.

**IPANEMA BOX MIT  
SCHLÜSSELANHÄNGER**

Box mit 40 Flip Flop  
Schlüsselanhängern  
ca. B 25 x H 5 x T 10,5 cm



\* Bestehend aus:  
FLIP FLOP Deko in Acryloptik,  
MARCO POLO Sommer-  
trends 2026 und Ipanema Box  
mit Schlüsselanhängern  
Deko ca. B 50 x H 45 x T 7 cm  
Art.-Nr.: 01 98010138 026

# DEIN SOMMER BEGINNT HIER!

REICHWEITE, DIE WIRKT –  
UNSERE KAMPAGNEN FÜR IHREN ERFOLG.

## 1 MARCO POLO SOMMERTRENDS & IPANEMA – DIE GROSSE SOMMERKAMPAGNE

- Cross-Channel-Kampagne mit rund 60.000 Exemplaren der kostenlosen MARCO POLO & IPANEMA Sommertrends
- Distribution über vier Kanäle: Buchhandel, ausgewählte IPANEMA-Händler, IPANEMA-Webshop & digitaler Download
- Bonus für IPANEMA-Kunden: Jeder Flip-Flop-Kauf inkl. kostenlosem Downloadlink des Booklets
- Starke Frequenz und maximale Sommer-Vibes – auch an Ihrem POS!



## 2 META-KAMPAGNE

- Reichweitenstarke Kampagne über den Sommer
- über 12 Mio. Reichweite bei unserer Sommerkampagne in 2025



# KAMPAGNEN-HIGHLIGHT:



Ipanema  TUI TRAVELStar

## 4 SOCIAL MEDIA GEWINNSPIEL

- Laufzeit: 01.07.-31.08.2026
- In Kooperation mit TUI TRAVELStar und IPANEMA
- Gewinne einen Gutschein für eine Traumreise, IPANEMA Sommerpakete oder MARCO POLO Reiseführer

## 5 GROSSE INFLUENCER-KAMPAGNE

- Reichweitenstarke Content Creator nehmen uns über den Sommer hinweg mit auf Reise
- Davon profitieren auch Sie durch maximale Sichtbarkeit und Kaufimpulse bei einer jungen, reisebegeisterten Zielgruppe!



## 6 PRESSE & PR

- Große Sichtbarkeit über den Sommer hinweg in der ganzen Medienlandschaft

## INSPIRATIONEN ZUM SCHMÖKERN



**LEGENDÄRE RADTOUREN IN DEUTSCHLAND**  
288 Seiten  
29,95 € [D] | 31,95 € [A] | 40,90 CHF  
ISBN 978-3-8297-3197-3  
**BEREITS LIEFERBAR**



**LEGENDÄRE RADTOUREN IN EUROPA**  
320 Seiten  
29,90 € [D] | 31,90 € [A] | 40,90 CHF  
ISBN 978-3-8297-3664-0  
**BEREITS LIEFERBAR**



**EUROPA OHNE FLIEGER**  
312 Seiten  
24,95 € [D] | 26,95 € [A] | 34,50 CHF  
ISBN 978-3-575-01170-1  
**BEREITS LIEFERBAR**




**UNTERWEGS DURCHS UNBEKANNTE DEUTSCHLAND**  
304 Seiten  
29,95 € [D] | 31,95 € [A] | 40,90 CHF  
ISBN 978-3-96965-195-7  
**BEREITS LIEFERBAR**



**UNTERWEGS IN JAPAN**  
352 Seiten  
32,95 € [D] | 35,95 € [A] | 44,50 CHF  
ISBN 978-3-96965-214-5  
**BEREITS LIEFERBAR**



**HAPPY WEEKEND**  
320 Seiten  
29,95 € [D] | 31,95 € [A] | 40,90 CHF  
ISBN 978-3-96965-257-2  
**ET 4/26**



**REISEN OHNE FLUG**  
240 Seiten  
27,95 € [D] | 29,95 € [A] | 37,90 CHF  
ISBN 978-3-616-03283-2  
**BEREITS LIEFERBAR**



**ENTDECKUNGSREISE JAPAN**  
232 Seiten  
29,95 € [D] | 31,95 € [A] | 40,90 CHF  
ISBN 978-3-616-03542-0  
**BEREITS LIEFERBAR**



**BEST OF GERMANY / DEUTSCHLAND**  
112 Seiten  
15,95 € [D] | 17,50 € [A] | 22,50 CHF  
ISBN 978-3-616-03224-5  
**BEREITS LIEFERBAR**

# FERNWEH – ZUM VERSCHENKEN SCHÖN

**SONDERKONDITIONEN:**  
Aktionsrabatt, mit vollem RR  
und 90 Tage Zahlungsziel

**AKTION  
LIEFERBAR  
AB 10/26**



## GESCHENKBOXEN

2 hochwertige Holzboxen die  
separat, oder gestapelt  
einsetzbar sind.

Mit zusätzlichem Geschenkband

Großer Würfel: H 30 x B 30 x T 30 cm

Quader: H 30 x B 20 x T 23 cm

Gesamthöhe: ca. 60 cm

**Art.-Nr. 01 98000118 026**



# CITIES, DIE MAN GESEHEN HABEN MUSS



**TRAUMSTÄDTE**  
416 Seiten  
25,- € [D] | 27,- € [A] | 34,50 CHF  
ISBN 978-3-96965-256-5  
**BEREITS LIEFERBAR**




**KLEINE ORTE, GROSSER ZAUBER**  
288 Seiten  
29,95 € [D] | 31,95 € [A] | 40,90 CHF  
ISBN 978-3-96965-219-0  
**BEREITS LIEFERBAR**



**FASZINATION HAFENSTÄDTE**  
320 Seiten  
39,95 € [D] | 42,95 € [A] | 52,50 CHF  
ISBN 978-3-96965-202-2  
**BEREITS LIEFERBAR**



**MIT DEM WOHNMOBIL IN 60 STÄDTE EUROPAS**  
272 Seiten  
26,95 € [D] | 28,95 € [A] | 36,90 CHF  
ISBN 978-3-96965-065-3  
**BEREITS LIEFERBAR**



**LEGENDÄRE CITYTRIPS IN EUROPA**  
288 Seiten  
29,95 € [D] | 31,95 € [A] | 40,90 CHF  
ISBN 978-3-575-01082-7  
**BEREITS LIEFERBAR**



**100 WEEKENDS IN EUROPA**  
424 Seiten  
32,95 € [D] | 35,95 € [A] | 44,50 CHF  
ISBN 978-3-575-01367-5  
**BEREITS LIEFERBAR**



**MARCO POLO HIN & WEG CITYTRIPS MIT KIDS**  
256 Seiten  
19,95 € [D] | 21,50 € [A] | 27,90 CHF  
ISBN 978-3-575-02224-0  
**BEREITS LIEFERBAR**



**HIN & WEG LOW BUDGET EUROPA**  
256 Seiten  
15,- € [D] | 16,50 € [A] | 21,50 CHF  
ISBN 978-3-575-01886-1  
**BEREITS LIEFERBAR**



**BEST OF CITIES**  
464 Seiten  
15,- € [D] | 16,50 € [A] | 21,50 CHF  
ISBN 978-3-575-01615-7  
**BEREITS LIEFERBAR**

# STÄDTE ENTDECKEN




## STÄDTE-AUFSTELLER „VERLIEBEN“

Hochwertiger Aufsteller, beidseitig bedruckt, MDF-Platten aus recyceltem Material  
Ca. H 60 x B 40 x T 12 cm


Art.-Nr.: 01 98000116 025




# IN DIE FERNE SCHWEIFEN!




**MAROKKO**  
416 Seiten  
25,95 € [D] | 27,95 € [A] | 35,50 CHF  
ISBN 978-3-616-01661-0  
**BEREITS LIEFERBAR**



**NAMIBIA**  
392 Seiten  
26,95 € [D] | 28,95 € [A] | 36,90 CHF  
ISBN 978-3-616-01681-8  
**BEREITS LIEFERBAR**



**SÜDAFRIKA**  
440 Seiten  
25,95 € [D] | 27,95 € [A] | 35,50 CHF  
ISBN 978-3-616-01658-0  
**BEREITS LIEFERBAR**



**SRI LANKA**  
550 Seiten  
26,95 € [D] | 28,95 € [A] | 36,90 CHF  
ISBN 978-3-7701-6657-2  
**BEREITS LIEFERBAR**



**THAILAND, DER SÜDEN**  
780 Seiten  
26,95 € [D] | 28,95 € [A] | 36,90 CHF  
ISBN 978-3-7701-6642-8  
**BEREITS LIEFERBAR**



**VIETNAM**  
672 Seiten  
28,95 € [D] | 30,95 € [A] | 39,50 CHF  
ISBN 978-3-7701-6655-8  
**BEREITS LIEFERBAR**



**JAPAN**  
736 Seiten  
29,95 € [D] | 31,95 € [A] | 40,90 CHF  
ISBN 978-3-575-01124-4  
**BEREITS LIEFERBAR**



**NEUSEELAND**  
680 Seiten  
27,95 € [D] | 29,95 € [A] | 37,90 CHF  
ISBN 978-3-575-01259-3  
**BEREITS LIEFERBAR**



**SÜDKOREA**  
320 Seiten  
23,95 € [D] | 25,95 € [A] | 33,50 CHF  
ISBN 978-3-575-01203-6  
**BEREITS LIEFERBAR**

# IHR AKTIONSTISCH FÜR DIE FERNREISE

## AUFSTELLER „FERNREISE“






Hochwertiger Aufsteller, beidseitig bedruckt, MDF-Platten aus recyceltem Material  
Ca. H 68 x B 42 x T 12 cm  
Art.-Nr.: 01 98000126 025



BEREITS LIEFERBAR  
!



Rückseite



# VERRÜCKT, WAS ES ALLES GIBT!



**GUCK MAL: VERRÜCKTE ORTE. IN DEUTSCHLAND.**  
288 Seiten  
19,95 € [D] | 21,50 € [A] | 27,90 CHF  
ISBN 978-3-575-02230-1  
**BEREITS LIEFERBAR**




**GUCK MAL: VERRÜCKTE ORTE. IN EUROPA.**  
288 Seiten  
19,95 € [D] | 21,50 € [A] | 27,90 CHF  
ISBN 978-3-575-02443-5  
**ET 7/26**




**GUCK MAL: VERRÜCKTE FUSSBALL-ORTE**  
224 Seiten  
19,95 € [D] | 21,50 € [A] | 27,90 CHF  
ISBN 978-3-575-02337-7  
**ET 4/26**



**TOILETTEN DER WELT**  
144 Seiten  
19,95 € [D] | 21,50 € [A] | 27,90 CHF  
ISBN 978-3-575-01281-4  
**BEREITS LIEFERBAR**



**GUIDE TO DEATH**  
240 Seiten  
24,95 € [D] | 26,95 € [A] | 34,50 CHF  
ISBN 978-3-575-01185-5  
**BEREITS LIEFERBAR**



**BÜCHERSCHÄTZE**  
208 Seiten  
24,95 € [D] | 26,95 € [A] | 34,50 CHF  
ISBN 978-3-575-01184-8  
**BEREITS LIEFERBAR**



**LICHT AUS - HIMMEL AN!**  
288 Seiten  
27,95 € [D] | 29,95 € [A] | 37,90 CHF  
ISBN 978-3-96965-199-5  
**BEREITS LIEFERBAR**



**DER KLEINE REISE-THERAPEUT**  
304 Seiten  
29,95 € [D] | 31,95 € [A] | 40,90 CHF  
ISBN 978-3-96965-180-3  
**BEREITS LIEFERBAR**



**DIE FASZINIERENDSTEN FRIEDHÖFE DER WELT**  
304 Seiten  
32,95 € [D] | 35,95 € [A] | 44,50 CHF  
ISBN 978-3-96965-177-3  
**BEREITS LIEFERBAR**

# UNSERE INSPIRATION FÜR IHREN AKTIONSTISCH



Die faszinierendsten  
**FRIEDHÖFE DER WELT**  
KUNTH

lonely planet  
**Toiletten der Welt**  
100 spektakuläre Donnerbalken, Design-Kios und andere verrückte Stille Örtchen

lonely planet  
**BUCHER SCHÄTZE**  
DIE UNWEGWÄHRMICHSTEN WUNDERGEBÄUDE DER WELT

MANCINI & ZOLLO  
**GUCK MAL: VERRÜCKTE ORTE. FUSSBALL-ORTE.**  
Der Roboterführer für Neugierige  
101 verrückte Fußballplätze

Der kleine  
**REISE-THERAPEUT**  
Traumziele FÜR JEDE STIMMUNG  
KUNTH

lonely planet  
**GUIDE TO DEATH**  
KURIOSE BEGRÄBNISSE UND RITUALE AUF DER GANZEN WELT

MARCO DI SPANNO  
**GUCK MAL: VERRÜCKTE ORTE IN EUROPA.**  
Der Reiseführer für Neugierige  
222 verrückte Highlights aus Europa & Ostern

**LICHT AUS - HIMMEL AN!**  
EUROPAS BESTE REISEZIELE ZUM STERNESCHAUEN  
KUNTH

# REISEFÜHRER

## **MARCO POLO**

18 Marco Polo

## **DUMONT**

28 Direkt

32 Reise-Taschenbuch

36 Reise-Handbuch

40 Bildatlas

44 Stefan Loose

## **BAEDEKER**

46 Baedeker Reiseführer

48 Baedeker SMART

## **LONELY PLANET**

50 Reiseführer

54 Entdecke Reiseführer

56 Kids

58 Reisetagebuch

60 Tarot Karten

61 Reiseführer Englisch

## **DK VERLAG**

62 Top 10

64 Vis-à-Vis

## **JONGLEZ**

68 Bildband

70 Soul of

71 Internationale Titel

## **MICHAEL MÜLLER**

72 Reiseführer

76 City

## **TRESCHER**











78 Reiseführer

REISEFÜHRER  
GESAMTVERZEICHNIS:



Code scannen und  
im VLB-Tix einsehen

# UNSERE BESTSELLER

<b>1</b>		<b>MARCO POLO</b> Paris	17,95 € [D] 19,95 € [A] 25,50 CHF	ISBN 978-3-8297-3813-2 9 783829 738132
<b>2</b>		<b>MARCO POLO</b> Wien	17,95 € [D] 19,95 € [A] 25,50 CHF	ISBN 978-3-8297-3961-0 9 783829 739610
<b>3</b>		<b>MARCO POLO</b> London	17,95 € [D] 19,95 € [A] 25,50 CHF	ISBN 978-3-8297-3810-1 9 783829 738101
<b>4</b>		<b>MARCO POLO</b> Rom	17,95 € [D] 19,95 € [A] 25,50 CHF	ISBN 978-3-8297-7013-2 9 783829 770132
<b>5</b>		<b>MARCO POLO</b> Kreta	17,95 € [D] 19,95 € [A] 25,50 CHF	ISBN 978-3-8297-3807-1 9 783829 738071
<b>6</b>		<b>MARCO POLO</b> Madeira, Porto Santo	17,95 € [D] 19,95 € [A] 25,50 CHF	ISBN 978-3-8297-4166-8 9 783829 741668
<b>7</b>		<b>MARCO POLO</b> Sardinien	17,95 € [D] 19,95 € [A] 25,50 CHF	ISBN 978-3-8297-7012-5 9 783829 770125
<b>8</b>		<b>MARCO POLO</b> Mallorca	17,95 € [D] 19,95 € [A] 25,50 CHF	ISBN 978-3-8297-3811-8 9 783829 738118
<b>9</b>		<b>MARCO POLO</b> Kopenhagen	17,95 € [D] 19,95 € [A] 25,50 CHF	ISBN 978-3-8297-4093-7 9 783829 740937
<b>10</b>		<b>MARCO POLO</b> Prag	17,95 € [D] 19,95 € [A] 25,50 CHF	ISBN 978-3-8297-3815-6 9 783829 738156

## IMMER EINEN SCHRITT VORAUS, IMMER IM TREND.

Die MARCO POLO bieten ganz, ganz viel Urlaub. Ganz kompakt. Auf einen Blick wissen, was man gerade braucht: schnell und unkompliziert. Beste Orientierung, beste Tipps – für tags, für abends, für jedes Wetter. Fürs Shoppen, Essen, für die Tour durch die Stadt oder fürs Camping. Offline und online. Immer am Puls, immer mittendrin. Garantiert.





# 500 ULTIMATIVE ERLEBNISSE IN 25 STÄDTEN WELTWEIT!

Rom, New York oder Marrakesch:  
City-Spaß für Entdecker:innen



Mit 500 Ideen von entspannt bis abenteuerlich, den besten Sehenswürdigkeiten, Insider-Tipps und allen wichtigen reisepraktischen Infos

- Aus dem Inhalt**
- Auf Geisterjagd-Stadtführung gehen im nächtlichen Stockholm
  - Im Kajak auf dem Hudson River paddeln und Manhattan bestaunen
  - Eine Nacht im Kapselhotel in Tokyo verbringen
  - Mit der Zipline die berühmte Holmenkollen-Schanze in Oslo hinuntersausen
  - Barcelonas Lieblingsbier brauen lernen
  - Sein geheimes Talent entdecken: beim Workshop im Wiener Burgtheater

- Beliebter Reisetrend 2026: Citytrips!
- Die tollsten Erlebnisse statt Sightseeing-Pflichtprogramm
- Alles auf einen Blick: die wichtigsten Tipps und Infos für unterwegs

City-Spaß von  
entspannt bis  
rasant

### CITYTRIPS, DIE RICHTIG WAS HERGEBEN?

MARCO POLO verrät dir, wie du mit 500 Erlebnissen die 25 spannendsten Metropolen der Welt entdeckst. Ob Ramen-Kochen mit einem Meister in Tokio, eine Kajakfahrt unter Stockholms Mitternachtssonne oder ein Urban Wildlife Walk in London: Die Aktivitäten in diesem Buch machen Lust aufs Losziehen – egal, ob du eine Stadt schon kennst oder sie zum ersten Mal besuchst. Zu allen Städten gibt es die 10 besten Sehenswürdigkeiten, Insider-Tipps, unterhaltsame Lesehäppchen und alles, was du an reisepraktischen Infos wissen musst. So verpasst du nichts und machst aus jedem Citytrip etwas Besonderes.



NEU


**MARCO POLO HIN & WEG CITYERLEBNISSE WELTWEIT**  
 500 ULTIMATIVE ERLEBNISSE IN 25 STÄDTEN WELTWEIT  
 256 Seiten | Format 14 × 20 cm  
 Softcover mit Klappen  
 175 Abbildungen  
 19,95 € [D] | 21,50 € [A] | 27,90 CHF  
 ISBN 978-3-575-02350-6  
 ET 7/26



9 783575 023506

# VIELSEITIG, HERZLICH, FAST GEHEIM: ASIEN FÜR ENTDECKER

- Strände, Metropolen, Berge: riesige Vielfalt auf kurzen Strecken
- Beide Autoren leben seit mehr als 15 Jahren in Taiwan
- Moderne Skyline und ruhige Tempelwelten prägen die Megacity Taipeh



NEU

KLAUS BARDENHAGEN, GÜNTER WHITTOME  
**TAIWAN**  
 REISEN MIT INSIDER-TIPPS. INKL. KOSTENLOSER  
 TOUREN-APP  
 144 Seiten | Format 10,8 × 19 cm  
 Softcover mit Klappen  
 65 Abbildungen  
 17,95 € [D] | 19,95 € [A] | 25,50 CHF  
 ISBN 978-3-8297-4885-8  
**ET 9/26**



**ASIENS VIELFALT AUF KLEINEM RAUM** – und noch ein Geheimtipp: Der MARCO POLO Reiseführer Taiwan zeigt, wie chinesische Kultur, japanische und westliche Einflüsse und tropische Entspannung zusammenwirken. Turbulente Metropolen und urige Tempel, High-Tech und ungezähmtes Gebirge werden ebenso greifbar wie die sichere, gastfreundliche Atmosphäre des Landes. Mit den MARCO POLO Insider-Tipps erlebt man Natur, in der Dreitausender über dem Pazifik thronen und Radfahrer spektakuläre Routen finden. Die Bucketlist führt zu Orten, die Taiwans widersprüchlichen Reiz sichtbar machen – ein Schatzkästchen für Asien-Einsteiger und Expert:innen.



Taiwan ist seit mehr als 15 Jahren ihr Zuhause: **Klaus Bardenhagen**, Journalist und Autor, und **Günter Whittome**, Sinologe, Dolmetscher/Übersetzer und Reisebuchautor, leben in Taipei. Sie entdecken auf Wanderungen, per Rad, Motorroller, Bahn oder Auto immer neue Ecken dieses zwar kleinen, doch erstaunlich vielfältigen Landes.

# FRISCH AKTUALISIERTE STÄDTEZIELE



**KOPENHAGEN**  
 144 Seiten  
 17,95 € [D] | 19,95 € [A] | 25,50 CHF  
 ISBN 978-3-8297-4799-8  
 ET 10/26



9 783829 747998




**PARIS**  
 164 Seiten  
 17,95 € [D] | 19,95 € [A] | 25,50 CHF  
 ISBN 978-3-8297-4796-7  
 ET 10/26



9 783829 747967



# SOMMERLICHE REISEZIELE ...



**COSTA DEL SOL, COSTA DE ALMERÍA,  
COSTA TROPICAL, GRANADA**  
144 Seiten  
17,95 € [D] | 19,95 € [A] | 25,50 CHF  
ISBN 978-3-8297-4880-3  
ET 9/26



9 783829 748803



**ENGLAND**  
152 Seiten  
17,95 € [D] | 19,95 € [A] | 25,50 CHF  
ISBN 978-3-8297-4870-4  
ET 7/26



9 783829 748704



**HONGKONG, MACAU**  
156 Seiten  
17,95 € [D] | 19,95 € [A] | 25,50 CHF  
ISBN 978-3-8297-4886-5  
ET 7/26



9 783829 748865



**IBIZA, FORMENTERA**  
144 Seiten  
17,95 € [D] | 19,95 € [A] | 25,50 CHF  
ISBN 978-3-8297-4197-2  
ET 10/26



9 783829 741972



**ISTANBUL**  
144 Seiten  
17,95 € [D] | 19,95 € [A] | 25,50 CHF  
ISBN 978-3-8297-4889-6  
ET 8/26



9 783829 748896




**ITALIEN SÜD**  
144 Seiten  
17,95 € [D] | 19,95 € [A] | 25,50 CHF  
ISBN 978-3-8297-4794-3  
ET 7/26



9 783829 747943

... WELTWEIT ERLEBEN!



**KAMBODSCHA**  
144 Seiten  
17,95 € [D] | 19,95 € [A] | 25,50 CHF  
ISBN 978-3-8297-4843-8  
ET 10/26




**LA GOMERA, EL HIERRO**  
132 Seiten  
17,95 € [D] | 19,95 € [A] | 25,50 CHF  
ISBN 978-3-8297-4792-9  
ET 7/26



**LOIRE-TAL**  
144 Seiten  
17,95 € [D] | 19,95 € [A] | 25,50 CHF  
ISBN 978-3-8297-4793-6  
ET 7/26



**MAILAND, LOMBARDEI**  
144 Seiten  
17,95 € [D] | 19,95 € [A] | 25,50 CHF  
ISBN 978-3-8297-4884-1  
ET 8/26




**NEUSEELAND**  
168 Seiten  
17,95 € [D] | 19,95 € [A] | 25,50 CHF  
ISBN 978-3-8297-4868-1  
ET 9/26




**NIZZA, ANTIBES, CANNES, MONACO**  
156 Seiten  
17,95 € [D] | 19,95 € [A] | 25,50 CHF  
ISBN 978-3-8297-4887-2  
ET 8/26




FRISCHE IDEEN UND DESTINATIONEN ...



**OMAN**  
144 Seiten  
17,95 € [D] | 19,95 € [A] | 25,50 CHF  
ISBN 978-3-8297-4798-1  
ET 9/26



**PELOPONNES**  
144 Seiten  
17,95 € [D] | 19,95 € [A] | 25,50 CHF  
ISBN 978-3-8297-4888-9  
ET 8/26




**POTSDAM**  
132 Seiten  
17,95 € [D] | 19,95 € [A] | 25,50 CHF  
ISBN 978-3-8297-4882-7  
ET 9/26



**RUMÄNIEN**  
152 Seiten  
17,95 € [D] | 19,95 € [A] | 25,50 CHF  
ISBN 978-3-8297-4883-4  
ET 7/26




... MIT DEN INSIDER-TIPPS!



**SEYCHELLEN**  
 132 Seiten  
 17,95 € [D] | 19,95 € [A] | 25,50 CHF  
 ISBN 978-3-8297-4881-0  
**ET 9/26**



9 783829 748810



**SÜDKOREA, SEOUL**  
 144 Seiten  
 17,95 € [D] | 19,95 € [A] | 25,50 CHF  
 ISBN 978-3-8297-4867-4  
**ET 9/26**



9 783829 748674



**VENETIEN & FRIAUL, VERONA, PADOVA, TRIEST**  
 144 Seiten  
 17,95 € [D] | 19,95 € [A] | 25,50 CHF  
 ISBN 978-3-8297-4869-8  
**ET 7/26**



9 783829 748698



# MEIN ORT IST DORT, WO ICH DAS LEBEN SPÜRE.


Den Alltag hinter sich lassen, einen Ort erleben, erspüren, einfach sein. Mit DUMONT Direkt 15-mal eintauchen in eine andere Kultur. Orte erfahren, an denen anders gelebt wird. Ganz nach Lust und Laune ein Thema, ein Ziel wählen. „In fremden Betten“ schlafen, „Stöbern & entdecken“, immer mal wieder innehalten, abschalten, sich im Grünen verlieren. „Satt & glücklich“ sein, „wenn die Nacht beginnt“. Wissen aufsaugen, das man so nicht kennt, sich inspirieren lassen durch „Das Beste zu Beginn“.

# DIE NEUEN DUMONT DIREKT: EINZIGARTIG REISEN

Die Nr. 2 der Kompaktreiseführer jetzt im Relaunch:

- Einzigartig in der Gestaltung und im Konzept der 15 Direktkapitel
- Noch direkter ankommen und eintauchen, und noch schöner selbst entdecken

DUMONT DIREKT – direkt mittendrin.



15 Wege durch die Stadt


15

» Ganz meine Art zu reisen! «

DIREKTKAPITEL:

Auf 15 individuellen Wegen eintauchen ins Reiseziel

DER DUMONT DIREKT RELAUNCH ...




**BOLOGNA**  
120 Seiten  
15,95 € [D] | 17,50 € [A] | 22,50 CHF  
ISBN 978-3-616-00191-3  
ET 9/26




**BRETAGNE**  
120 Seiten  
15,95 € [D] | 17,50 € [A] | 22,50 CHF  
ISBN 978-3-616-00185-2  
ET 7/26



**BRÜSEL**  
120 Seiten  
15,95 € [D] | 17,50 € [A] | 22,50 CHF  
ISBN 978-3-616-00183-8  
ET 7/26




**DUBAI**  
120 Seiten  
15,95 € [D] | 17,50 € [A] | 22,50 CHF  
ISBN 978-3-616-00186-9  
ET 9/26



**GRAN CANARIA**  
120 Seiten  
15,95 € [D] | 17,50 € [A] | 22,50 CHF  
ISBN 978-3-616-00190-6  
ET 9/26



... GEHT WEITER!



**MARSEILLE**  
 120 Seiten  
 15,95 € [D] | 17,50 € [A] | 22,50 CHF  
 ISBN 978-3-616-00182-1  
 ET 7/26



9 783616 001821



**REGENSBURG**  
 120 Seiten  
 15,95 € [D] | 17,50 € [A] | 22,50 CHF  
 ISBN 978-3-616-00187-6  
 ET 9/26



9 783616 001876



**SUDTIROL**  
 120 Seiten  
 15,95 € [D] | 17,50 € [A] | 22,50 CHF  
 ISBN 978-3-616-00188-3  
 ET 9/26



9 783616 001883

**DUMONT**

Reise-Taschenbuch

Marokko

# AUFBRUCH IN FREMDE ORTE, EINTAUCHEN INS LEBEN.

Städte, Inseln, Regionen entdecken, die Persönlichkeit eines Ortes erkunden, die Perspektive wechseln. Einfach im Hier und Jetzt sein, an einem ganz individuellen Lieblingsort. Eintauchen in Hintergründe im journalistisch fundierten Magazin, durch die Stadt streifen, sich in der Natur bewegen und auf außergewöhnliche Entdeckungstouren gehen. Ein persönlicher, inspirierender Reisebegleiter zwischen Urbanität, Natur und Sport – das DUMONT Reise-Taschenbuch.

[WWW.DUMONTREISE.DE](http://WWW.DUMONTREISE.DE)

# PALÄSTE, LEHMBURGEN UND OASEN IM WÜSTENLAND

- Märchenhafte Stadtpaläste zum Wohnen und Anschauen
- Inklusive Marrakesch: DAS Trendziel in Afrika
- UNESCO-Weltkulturerbestätten wohin man schaut


Königsstädte  
und  
Naturwunder

**EIN LAND DER GEGENSÄTZE**, in welchem Wüste auf Meer trifft, wo Traditionen und Moderne harmonieren und städtische Kultur ganz ländlich wirkt: Das ist Marokko. Das DUMONT Reise-Taschenbuch führt in den Süden des Landes sowie in die Königsstädte: ins elegante Rabat, nach Fes mit seiner arabischen Tradition und nach Marrakesch mit seinem afrikanischen Zauber. Es begleitet an die Atlantikküste nach Agadir, in die Wüste, zu Oasen und Kasbah-Tälern und in den Hohen Atlas. Mit Touren außerhalb der touristischen Pfade, besonderen Lieblingsorten und Magazinartikeln eröffnet der Band einen tiefen Einblick in das Land. Handverlesene Adressen zauberhafter Riads und Restaurants sowie Karten und jede Menge praktische Informationen helfen bei der Reisegestaltung.



#### Die Autoren

**Muriel Brunswig** und **Hartmut Buchholz** eint die Liebe zu Marokko. Der Journalist Hartmut Buchholz kam Ende der 1980er-Jahre ins Land, Muriel Brunswig in den 1990er-Jahren im Rahmen ihres Studiums der Islamwissenschaft. Von Buchholz stammt der Urtext zu diesem Buch. Brunswig, die inzwischen zahlreiche Bücher über Marokko veröffentlicht und ihren Zweitwohnsitz in Marrakesch hat, hat die Aktualisierung des Bandes übernommen und viele neue Texte beige-steuert.



NEU

HARTMUT BUCHHOLZ, MURIEL BRUNSWIG  
**MAROKKO, DER SÜDEN, AGADIR, KÖNIGSSTÄDTE**  
REISEFÜHRER PLUS REISEKARTE. MIT INDIVIDUELLEN  
AUTORENTIPPS UND VIELEN TOUREN.

296 Seiten | Format 11,9 × 18,6 cm

Softcover mit Klappen

150 Abbildungen | 35 Karten

19,95 € [D] | 21,50 € [A] | 27,90 CHF

ISBN 978-3-616-02064-8

ET 9/26



9 783616 020648

**NEUE REISEINSPIRATION FÜR DEN SOMMER****APULIEN**

312 Seiten

19,95 € [D] | 21,50 € [A] | 27,90 CHF

ISBN 978-3-616-00840-0

**ET 7/26**

9 783616 008400

**BERLIN**

312 Seiten

19,95 € [D] | 21,50 € [A] | 27,90 CHF

ISBN 978-3-616-00849-3

**ET 9/26**

9 783616 008493

**MADAGASKAR**

300 Seiten

19,95 € [D] | 21,50 € [A] | 27,90 CHF

ISBN 978-3-616-00814-1

**ET 9/26**

9 783616 008141

**PROVENCE**

312 Seiten

19,95 € [D] | 21,50 € [A] | 27,90 CHF

ISBN 978-3-616-00844-8

**ET 9/26**

9 783616 008448

**RHODOS**

296 Seiten

19,95 € [D] | 21,50 € [A] | 27,90 CHF

ISBN 978-3-616-00830-1

**ET 7/26**

9 783616 008301

**VENEDIG**

308 Seiten

19,95 € [D] | 21,50 € [A] | 27,90 CHF

ISBN 978-3-616-00851-6


**ET 10/26**

9 783616 008516


# UNSERE TOPSELLER



**ALBANIEN**  
296 Seiten  
19,95 € [D] | 21,50 € [A] | 27,90 CHF  
ISBN 978-3-616-00780-9  
**BEREITS LIEFERBAR**




**BORDEAUX & ATLANTIKKÜSTE**  
308 Seiten  
19,95 € [D] | 21,50 € [A] | 27,90 CHF  
ISBN 978-3-616-00832-5  
**BEREITS LIEFERBAR**




**BRETAGNE**  
304 Seiten  
19,95 € [D] | 21,50 € [A] | 27,90 CHF  
ISBN 978-3-616-00772-4  
**BEREITS LIEFERBAR**



**HURTIGRUTEN, NORWEGEN MIT DEM POSTSCHIFF**  
300 Seiten  
19,95 € [D] | 21,50 € [A] | 27,90 CHF  
ISBN 978-3-616-00783-0  
**BEREITS LIEFERBAR**



**KORSIKA**  
296 Seiten  
19,95 € [D] | 21,50 € [A] | 27,90 CHF  
ISBN 978-3-616-00786-1  
**BEREITS LIEFERBAR**




**NORMANDIE**  
312 Seiten  
19,95 € [D] | 21,50 € [A] | 27,90 CHF  
ISBN 978-3-616-00757-1  
**BEREITS LIEFERBAR**



**DUMONT**

REISE-HANDBUCH



Grand Egyptian Museum (GEM), archäologisches Museum, Kairo

# WEGE ENTSTEHEN IM GEHEN.

Einfach mal losreisen und in der Fremde ankommen. Bei den Menschen. Im Alltag. Im Land. In Kultur und Geschichte. Sich bewegen, Natur entdecken, spüren. Mit den DUMONT Reise-Handbüchern taucht man tief ein in das Land, die Region. Bekommt einen Weggefährten mit Erfahrung. Einen, der inspiriert – mit Wissen, Themen und Trends.

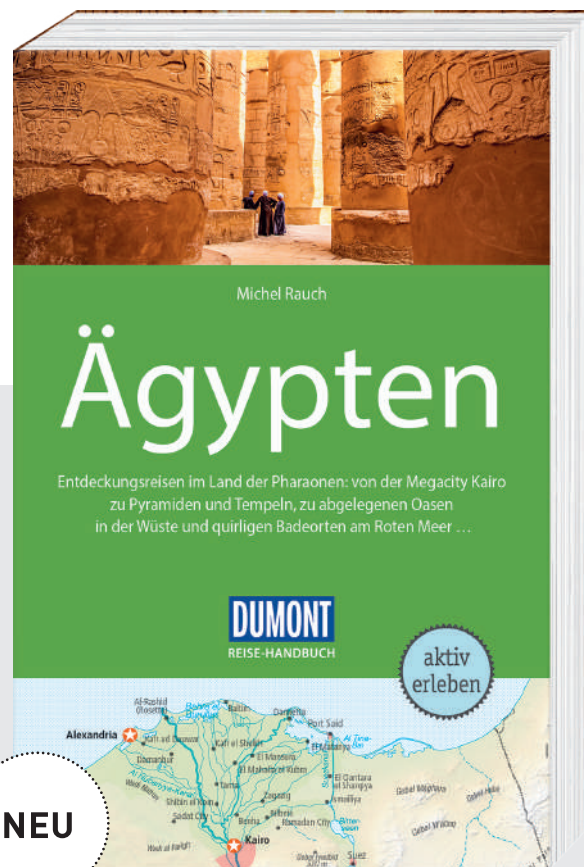
# REISE INS PHARAONENLAND

- Tipps für das größte Museum der Welt, das neue Grand Egyptian Museum
- Individuell unterwegs – die besten Routenempfehlungen durchs ganze Land
- Für Taucher und Surfer: Die besten Reviere und Spots am Roten Meer

**ÄGYPTEN VERSTEHEN, FÜHLEN UND** zeitgemäß reisen. Dieses DUMONT-Reise-Handbuch öffnet den Blick auf ein Land, das heute weit mehr darstellt als sein großes pharaonisches Erbe mit Pyramiden, Abu Simbel, Tempeln und Tal der Könige. Es verbindet jahrtausendealte Kultur mit modernem Alltag, Wüste mit Metropolen wie Kairo und die Romantik einer Nilkreuzfahrt mit Baden, Tauchen und Surfen am Roten Meer. Aber mehr noch: Es erzählt von den Menschen in Ägypten, die Gäste mit unglaublicher Freundlichkeit empfangen. Michel Rauch empfiehlt abwechslungsreiche Routen durch das Land und vermittelt fundierte Hintergrundinformationen, die Geschichte, Politik, Wirtschaft und Kultur anschaulich machen – und auch die wunderbare ägyptische Küche vorstellen.



**Michel Rauch**, Absolvent der Deutschen Journalistenschule in München, arbeitete viele Jahre als Korrespondent für deutschsprachige Medien von Kairo aus. Er ist nach wie vor viel in der Region unterwegs, auch aufgrund enger familiärer Bande. Ägypten wurde zu seiner zweiten Heimat, in der er inzwischen auch wieder einen Gutteil des Jahres lebt. Er hat Reisebücher über fast alle Länder des Nahen Ostens geschrieben.

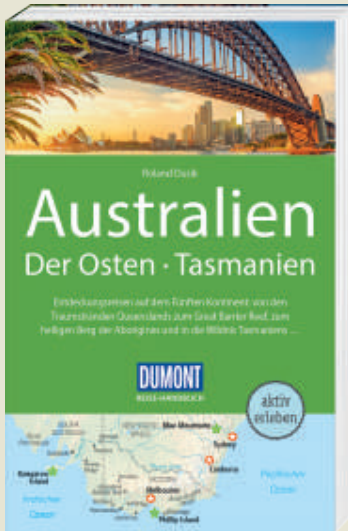


NEU

MICHEL RAUCH  
**ÄGYPTEN**  
 MIT EXTRA-REISEKARTE  
 448 Seiten | Format 12,5 × 19,5 cm  
 Softcover mit Klappen  
 95 Abbildungen  
 26,95 € [D] | 28,95 € [A] | 36,90 CHF  
 ISBN 978-3-616-01689-4  
**ET 9/26**




# FREMDE KONTINENTE ENTDECKEN



**AUSTRALIEN, DER OSTEN UND TASMANIEN**  
 464 Seiten  
 26,95 € [D] | 28,95 € [A] | 36,90 CHF  
 ISBN 978-3-616-01700-6  
**ET 10/26**




9 783616 017006



**LAOS, KAMBODSCHA**  
 504 Seiten  
 26,95 € [D] | 28,95 € [A] | 36,90 CHF  
 ISBN 978-3-616-01699-3  
**ET 9/26**




9 783616 016993



**OMAN**  
 360 Seiten  
 25,95 € [D] | 27,95 € [A] | 35,50 CHF  
 ISBN 978-3-616-01701-3  
**ET 10/26**



9 783616 017013




**VIETNAM**  
 464 Seiten  
 26,95 € [D] | 28,95 € [A] | 36,90 CHF  
 ISBN 978-3-616-01698-6  
**ET 9/26**



9 783616 016986


# UNSERE TOPSELLER



**BALTIKUM**  
480 Seiten  
26,95 € [D] | 28,95 € [A] | 36,90 CHF  
ISBN 978-3-616-01693-1  
ET 4/26



**DÄNEMARK**  
472 Seiten  
26,95 € [D] | 28,95 € [A] | 36,90 CHF  
ISBN 978-3-616-01671-9  
**BEREITS LIEFERBAR**




**FINNLAND**  
384 Seiten  
26,95 € [D] | 28,95 € [A] | 36,90 CHF  
ISBN 978-3-616-01685-6  
**BEREITS LIEFERBAR**



**NORDSPANIEN UND DER JAKOBSWEG**  
456 Seiten  
25,95 € [D] | 27,95 € [A] | 35,50 CHF  
ISBN 978-3-616-01647-4  
**BEREITS LIEFERBAR**



**OBERITALIEN**  
528 Seiten  
27,95 € [D] | 29,95 € [A] | 37,90 CHF  
ISBN 978-3-616-01664-1  
**BEREITS LIEFERBAR**



**PORTUGAL**  
432 Seiten  
26,95 € [D] | 28,95 € [A] | 36,90 CHF  
ISBN 978-3-616-01672-6  
**BEREITS LIEFERBAR**





St. James Strand, Kapstadt, Südafrika

# DIE IDEALE VERBINDUNG VON INFORMATION UND EMOTION.

Der DUMONT Bildatlas bündelt wie kein anderes Magazin Inspiration und Information. Opulente, erstklassige, für den jeweiligen Band fotografierte Bilder laden zum Wegträumen ein. Gleichzeitig ist der DUMONT Bildatlas ein Reiseführer mit vielen persönlichen Tipps der Autoren, praktischen Informationen für die Reiseplanung und Hintergrundinformationen zu wichtigen Sachthemen. Großformatige Karten sorgen für optimale Orientierung.

# REISEINSPIRATION PUR!



## LISSABON

DAS PRAKTISCHE REISEMAGAZIN ZUR EINSTIMMUNG.

122 Seiten | Format 20 × 28 cm

Softcover

209 Abbildungen


14,95 € [D] | 16,50 € [A] | 21,50 CHF

ISBN 978-3-616-02185-0

ET 10/26



9 783616 021850



## SÜDAFRIKA

DAS PRAKTISCHE REISEMAGAZIN ZUR EINSTIMMUNG.

Nr. 048

122 Seiten | Format 20,8 × 28,2 cm

Softcover

165 Abbildungen

14,95 € [D] | 16,50 € [A] | 21,50 CHF

ISBN 978-3-616-02192-8

ET 10/26



9 783616 021928

**MEHR ENTDECKEN, MEHR ERLEBEN** – mit den neuen, optisch und inhaltlich aufgefrischten Ausgaben der DUMONT Bildatlanten ist dies mühelos möglich!

**NEUE, AKTUELLE BILDER**, die einen zeitgemäßen Blick auf die Destination werfen und schon beim Durchblättern Lust machen auf die geplante Reise.

**DREI TOUREN FÜR DIE REISEPLANUNG:** Für alle, die das erste Mal in einer Stadt oder einer Region sind, ist diese neue Rubrik ein wunderbares Tool. Auf einer Doppelseite machen wir Ihnen Vorschläge, wie Sie Ihr Reiseziel einfach und entspannt entdecken können – in Form von drei Touren, bei denen die spannendsten Sights gestreift werden.

**MEHR ORIENTIERUNG:** Die TOPZIELE der jeweiligen Destination, eine Mischung aus persönlichen Empfehlungen und Must-Sees, werden auf einer Doppelseite am Beginn des Hefes präsentiert und sind nun auch in den Karten des jeweiligen Kapitels verzeichnet.

**REISEN AUS EINER BILDGEWALTIGEN ...**



**ALLGÄU**  
 Nr. 207  
 122 Seiten  
 14,95 € [D] | 16,50 € [A] | 21,50 CHF  
 ISBN 978-3-616-02188-1  
**ET 8/26**



9 783616 021881



**AUSTRALIEN OSTEN, SYDNEY**  
 Nr. 183  
 122 Seiten  
 14,95 € [D] | 16,50 € [A] | 21,50 CHF  
 ISBN 978-3-616-02196-6  
**ET 10/26**




9 783616 021966



**BALTIKUM**  
 Nr. 236  
 122 Seiten  
 14,95 € [D] | 16,50 € [A] | 21,50 CHF  
 ISBN 978-3-616-02195-9  
**ET 10/26**



9 783616 021959



**DUBAI, ABU DHABI, VAE, OMAN**  
 Nr. 234  
 122 Seiten  
 14,95 € [D] | 16,50 € [A] | 21,50 CHF  
 ISBN 978-3-616-02189-8  
**ET 10/26**



9 783616 021898



**FRANZÖSISCHE ATLANTIKKÜSTE**  
 Nr. 240  
 122 Seiten  
 14,95 € [D] | 16,50 € [A] | 21,50 CHF  
 ISBN 978-3-616-02190-4  
**ET 8/26**



9 783616 021904



**KANADA WESTEN**  
 Nr. 191  
 122 Seiten  
 14,95 € [D] | 16,50 € [A] | 21,50 CHF  
 ISBN 978-3-616-02194-2  
**ET 10/26**



9 783616 021942


... PERSPEKTIVE ERLEBEN!



**OSTSEEKÜSTE, SCHLESWIG-HOLSTEIN**  
 Nr. 154  
 122 Seiten  
 14,95 € [D] | 16,50 € [A] | 21,50 CHF  
 ISBN 978-3-616-02198-0  
 ET 10/26



9 783616 021980



**PROVENCE**  
 Nr. 198  
 122 Seiten  
 14,95 € [D] | 16,50 € [A] | 21,50 CHF  
 ISBN 978-3-616-02191-1  
 ET 10/26



9 783616 021911



**SALZBURGER LAND**  
 Nr. 004  
 122 Seiten  
 14,95 € [D] | 16,50 € [A] | 21,50 CHF  
 ISBN 978-3-616-02197-3  
 ET 10/26



9 783616 021973



**THAILAND**  
 Nr. 012  
 122 Seiten  
 14,95 € [D] | 16,50 € [A] | 21,50 CHF  
 ISBN 978-3-616-02193-5  
 ET 10/26



9 783616 021935




Bohol-Fluss, Philippinen

# DIE WELT AUF EIGENEN WEGEN ENTDECKEN.

Stefan Loose Travel Handbücher sind verlässliche Reisebegleiter – von der Ankunft am Flughafen bis zur Suche nach der eigenen Trauminsel. Sie sind vollgepackt mit Tipps von Reiseprofis, die sich auskennen und selbst monatelang vor Ort unterwegs sind. Der Loose ermutigt, auf eigenen Wegen die Vielfalt unserer Welt zu entdecken, er gibt Hinweise für nachhaltiges Reisen, damit der Fußabdruck so klein wie möglich bleibt, sowie zahlreiche Budget-Tipps.

# REISEN, WIE SIE WIRKLICH SIND!



**MAROKKO**  
 560 Seiten  
 26,95 € [D] | 28,95 € [A] | 36,90 CHF  
 ISBN 978-3-7701-6664-0  
 ET 8/26



**PHILIPPINEN**  
 504 Seiten  
 26,95 € [D] | 28,95 € [A] | 36,90 CHF  
 ISBN 978-3-7701-6663-3  
 ET 9/26



BAEDEKER



Kopenhagen, Dänemark


# DIE BESTEN SEITEN DER WELT.

Magie des Reisens. Festgehalten im Augenblick. Überraschendes erleben, Faszinierendes hören, nie Geahntes lesen. Baedeker schlägt die besten Seiten der Welt auf, lädt ein zu wahren Lesevergnügen, eröffnet neue, ungeahnte Zugänge zu seinen Reisezielen und bereitet magische Momente. Informativ und tiefgründig wie je, bleibt er doch gelassen.


## DIE EINZIGARTIGE MAGIE DES REISENS

**DÄNEMARK**

450 Seiten  
26,95 € [D] | 28,95 € [A] | 36,90 CHF  
ISBN 978-3-575-00356-0  
ET 9/26

**GRAN CANARIA**

282 Seiten  
21,95 € [D] | 23,95 € [A] | 30,50 CHF  
ISBN 978-3-575-00357-7  
ET 9/26

**KANADA OSTEN**

554 Seiten  
25,95 € [D] | 27,95 € [A] | 35,50 CHF  
ISBN 978-3-575-00363-8  
ET 9/26

**LANZAROTE**


282 Seiten  
21,95 € [D] | 23,95 € [A] | 30,50 CHF  
ISBN 978-3-575-00360-7  
ET 9/26

**LONDON**

374 Seiten  
24,95 € [D] | 26,95 € [A] | 34,50 CHF  
ISBN 978-3-575-00355-3  
ET 7/26

**MAROKKO**

466 Seiten  
26,95 € [D] | 28,95 € [A] | 36,90 CHF  
ISBN 978-3-575-00358-4  
ET 9/26

**SÜDAFRIKA, ESWATINI, LESOTHO**

578 Seiten  
29,95 € [D] | 31,95 € [A] | 40,90 CHF  
ISBN 978-3-575-00359-1  
ET 9/26




Temple Bar street, Dublin, Ireland

# SMART REISEN. ZEIT GENIESSEN.

Als wenn er genau wüsste, was Ihnen gefällt: bei der unkomplizierten Tagesplanung können Sie sich voll und ganz auf Baedeker SMART verlassen. Der eigenen Lust und Laune folgen und dabei kein Highlight verpassen? Spontan einen perfekten Tag erleben? Lassen Sie sich von den Empfehlungen des Baedeker SMART überraschen. Mit seiner praktischen Spiralbindung und dem handlichen Format passt er ideal ins Tagesgepäck für unterwegs.

## BESONDERE IDEEN FÜR DEN URLAUB

**CÔTE D'AZUR**

236 Seiten


19,95 € [D] | 21,50 € [A] | 27,90 CHF

ISBN 978-3-575-00735-3

ET 9/26



9 783575 007353

**DUBLIN**

204 Seiten


19,95 € [D] | 21,50 € [A] | 27,90 CHF

ISBN 978-3-575-00737-7

ET 9/26



9 783575 007377

**IRLAND**

240 Seiten

19,95 € [D] | 21,50 € [A] | 27,90 CHF

ISBN 978-3-575-00738-4

ET 9/26



9 783575 007384

## UNSERE GUIDES. DEIN ABENTEUER.

Mit Lonely Planet die Welt erobern. Die Geschichte der bedeutendsten Reiseführer-marke weltweit begann 1972. Damals brachen Tony und Maureen Wheeler zur Reise ihres Lebens auf. Von London aus ging es durch Europa und Asien bis nach Australien. Dort angekommen, verfassten sie ihren ersten Reiseführer: „Across Asia on the Cheap“. Die Erfolgsgeschichte von Lonely Planet begann.

Heute recherchieren über 200 Autoren weltweit vor Ort. Seit 2006 erscheinen die Lonely Planet Reiseführer auch auf Deutsch und jedes Jahr erkunden rund ½ Mio. Reisende mit der deutschen Ausgabe die Welt.




# DIE LONELY PLANET STORY



- ▮ Die Nr. 1 für Fernreiseziele
- ▮ Mehr als 5 Mio. verkaufte Exemplare
- ▮ 100 lieferbare Reiseführertitel
- ▮ Erfolgreiches Bildbandprogramm

WO BEGINNT DEIN ...



**BALI, LOMBOK & NUSA TENGGARA**  
360 Seiten  
26,95 € [D] | 28,95 € [A] | 36,90 CHF  
ISBN 978-3-575-01379-8  
ET 10/26



**ESTLAND, LETTLAND & LITAUEN**  
416 Seiten  
26,95 € [D] | 28,95 € [A] | 36,90 CHF  
ISBN 978-3-575-01373-6  
ET 8/26



**GEORGIEN, ARMENIEN & ASERBAIDSCHAN**  
312 Seiten  
24,95 € [D] | 26,95 € [A] | 34,50 CHF  
ISBN 978-3-575-01376-7  
ET 8/26



**IRLAND**  
656 Seiten  
26,95 € [D] | 28,95 € [A] | 36,90 CHF  
ISBN 978-3-575-01372-9  
ET 7/26



**JAPAN**  
768 Seiten  
32,95 € [D] | 35,95 € [A] | 44,50 CHF  
ISBN 978-3-575-01378-1  
ET 9/26



**KANADA**  
864 Seiten  
32,95 € [D] | 35,95 € [A] | 44,50 CHF  
ISBN 978-3-575-01371-2  
ET 7/26



# ... NÄCHSTES GROSSES ABENTEUER?



**NIEDERLANDE**  
 344 Seiten  
 22,95 € [D] | 24,95 € [A] | 31,90 CHF  
 ISBN 978-3-575-01375-0  
**ET 8/26**



**SCHWEIZ**  
 368 Seiten  
 26,95 € [D] | 28,95 € [A] | 36,90 CHF  
 ISBN 978-3-575-01374-3  
**ET 9/26**



**SINGAPUR**  
 216 Seiten  
 18,95 € [D] | 20,50 € [A] | 26,50 CHF  
 ISBN 978-3-575-01380-4  
**ET 10/26**




**THAILAND**  
 600 Seiten  
 29,95 € [D] | 31,95 € [A] | 40,90 CHF  
 ISBN 978-3-575-01381-1  
**ET 10/26**



# TRADITIONELLE TEEKULTUR UND MODERNE ANIMES

- Stell dir deine Reise schnell und einfach zusammen, mit dem praktischen Reiseplaner
- Alle wichtigen Informationen für deine Reise auf einen Blick, mit Saisonkalender und Hintergrund-Storys

**Aktualisierte  
Neuaufgabe**



## JAPAN

AB INS ABENTEUER

258 Seiten | Format 14,2 × 18 cm

Softcover mit Klappen

320 Abbildungen | 66 Karten

19,95 € [D] | 21,50 € [A] | 27,90 CHF

ISBN 978-3-575-01377-4

ET 8/26



**ENTDECKE UNVERGESSLICHE ERLEBNISSE** und Überraschungen mit dem Lonely Planet Reiseführer Entdecke Japan. Der unverzichtbare Reiseführer für alle Entdecker:innen, die mitten ins japanische Leben eintauchen wollen. Außergewöhnliche lokale Erlebnisse warten auf dich – probiere dich durch all die köstlichen Streetfoods und Japans besten Sake in der Altstadt von Takayama, bewundere den ikonischen Goldenen Pavillon in Kyoto und schwimme im kristallklaren Wasser der Yaeyama-Inseln.


POS-  
AKTION

lonely planet  
FÜR ALLE, DIE SPONTAN  
LOSREISEN MÖCHTEN


Die Entdecke-Reihe von lonely planet –  
für alle, die mehr erleben wollen!

**LONELY PLANET POSTER ENTDECKE-REIHE**  
DIN A2, einseitig bedruckt  
Art.-Nr. 01 98040307 026  
BEREITS LIEFERBAR


# UNSERE LONELY PLANET ENTDECKE-REIHE



**ANDALUSIEN**  
258 Seiten  
19,95 € [D] | 21,50 € [A] | 27,90 CHF  
ISBN 978-3-575-01236-4  
**BEREITS LIEFERBAR**




**AUSTRALIEN**  
354 Seiten  
21,95 € [D] | 23,95 € [A] | 30,50 CHF  
ISBN 978-3-575-01193-0  
**BEREITS LIEFERBAR**




**BARCELONA**  
226 Seiten  
19,95 € [D] | 21,50 € [A] | 27,90 CHF  
ISBN 978-3-575-01237-1  
**BEREITS LIEFERBAR**




**FRANKREICH**  
258 Seiten  
19,95 € [D] | 21,50 € [A] | 27,90 CHF  
ISBN 978-3-575-01194-7  
**BEREITS LIEFERBAR**




**IRLAND**  
258 Seiten  
19,95 € [D] | 21,50 € [A] | 27,90 CHF  
ISBN 978-3-575-01195-4  
**BEREITS LIEFERBAR**




**KROATIEN**  
258 Seiten  
19,95 € [D] | 21,50 € [A] | 27,90 CHF  
ISBN 978-3-575-01197-8  
**BEREITS LIEFERBAR**




**NEUSEELAND**  
258 Seiten  
19,95 € [D] | 21,50 € [A] | 27,90 CHF  
ISBN 978-3-575-01306-4  
**BEREITS LIEFERBAR**




**NEW YORK**  
226 Seiten  
19,95 € [D] | 21,50 € [A] | 27,90 CHF  
ISBN 978-3-575-01206-7  
**BEREITS LIEFERBAR**




**PARIS**  
226 Seiten  
19,95 € [D] | 21,50 € [A] | 27,90 CHF  
ISBN 978-3-575-01198-5  
**BEREITS LIEFERBAR**



**SCHOTTLAND**  
258 Seiten  
19,95 € [D] | 21,50 € [A] | 27,90 CHF  
ISBN 978-3-575-01343-9  
**ET 4/26**



**THAILAND**  
258 Seiten  
19,95 € [D] | 21,50 € [A] | 27,90 CHF  
ISBN 978-3-575-01199-2  
**BEREITS LIEFERBAR**



**TOKYO**  
218 Seiten  
19,95 € [D] | 21,50 € [A] | 27,90 CHF  
ISBN 978-3-575-01310-1  
**BEREITS LIEFERBAR**

## AUF NACH PARIS!

■ Nichts wie hinein ins große Stadt-Abenteuer – es gibt viel zu entdecken!



**KOMM MIT NACH PARIS**  
GESCHICHTEN, GEHEIMNISSE UND ANDERES  
COOLES ZEUG  
102 Seiten | Format 20,6 × 20,6 cm  
Softcover  
135 Abbildungen  
17,95 € [D] | 19,50 € [A] | 25,50 CHF  
ISBN 978-3-575-01387-3  
ET 5/26



9 783575 013873

## DER GUIDE FÜR KIDS ...

■ Der perfekte Begleiter für neugierige Kids



NEU

**DER GUIDE FÜR KIDS FRANKREICH**  
AUF INS ABENTEUER!  
140 Seiten | Format 16,7 × 21,4 cm  
Softcover mit Klappen  
200 Abbildungen  
17,95 € [D] | 19,50 € [A] | 25,50 CHF  
ISBN 978-3-575-01336-1  
ET 9/26



9 783575 013361

## ... VON LONELY PLANET

■ Mit überraschenden Fakten, witzigen Details und jeder Menge Inspiration



NEU

**DER GUIDE FÜR KIDS SPANIEN**  
AUF INS ABENTEUER!  
140 Seiten | Format 16,7 × 21,4 cm  
Softcover mit Klappen  
200 Abbildungen  
17,95 € [D] | 19,50 € [A] | 25,50 CHF  
ISBN 978-3-575-01337-8  
ET 9/26



9 783575 013378

**FAMILIENREISEN OHNE LANGE-**

**WEILE!** In „Komm mit nach Paris“ von Lonely Planet haben die Kids das Sagen. Auf 19 cleveren Themen-Touren geht es zu den bestgehüteten Geheimnissen der Stadt – von historischen Unterhosen über Dodos bis zum frisch gestrichenen Eiffelturm. Witzig, kindgerecht und voller Überraschungen wird Paris so zum großen Abenteuer für neugierige Kinder und ihre Eltern.

**ABENTEUER IN DER FREIEN NATUR**

erleben, unvergessliche Gerichte probieren oder die spektakulärsten Ausichten bestaunen – der Lonely Planet Guide für Kids ist genau das Richtige für alle Reiselustigen, die Frankreich auf spielerische Weise kennenlernen möchten. Ein frisches Layout und witzigen Texten bringen vor allem eins: ganz viel Spaß!

**KÖSTLICHE DESSERTS PROBIEREN,**

urbane Wildnis erkunden oder in die faszinierende Geschichte des Landes eintauchen: Dieser Lonely Planet Guide für Kids nimmt junge Entdecker mit auf eine bunte Reise durch Spanien. Ob von vorne bis hinten durchlesen oder kreuz und quer durchblättern – Spannendes und Überraschendes gibt's auf jeder Seite.

# LONELY PLANETS WELT FÜR KLEINE ABENTEURER



**KOMM MIT NACH BARCELONA**  
88 Seiten  
17,95 € [D] | 19,50 € [A] | 25,50 CHF  
ISBN 978-3-8297-4495-9  
**BEREITS LIEFERBAR**



**KOMM MIT NACH LONDON**  
120 Seiten  
17,95 € [D] | 19,50 € [A] | 25,50 CHF  
ISBN 978-3-575-01041-4  
**BEREITS LIEFERBAR**



**KOMM MIT NACH NEW YORK**  
102 Seiten  
16,95 € [D] | 18,50 € [A] | 23,90 CHF  
ISBN 978-3-575-01009-4  
**BEREITS LIEFERBAR**



**KOMM MIT NACH ROM**  
102 Seiten  
16,95 € [D] | 18,50 € [A] | 23,90 CHF  
ISBN 978-3-575-01011-7  
**BEREITS LIEFERBAR**




**DER GUIDE FÜR KIDS ITALIEN**  
141 Seiten  
17,95 € [D] | 19,50 € [A] | 25,50 CHF  
ISBN 978-3-575-01335-4  
**ET 5/26**



**DER GUIDE FÜR KIDS JAPAN**  
141 Seiten  
17,95 € [D] | 19,50 € [A] | 25,50 CHF  
ISBN 978-3-575-01334-7  
**ET 5/26**



**DER CITYGUIDE FÜR KIDS LONDON**  
141 Seiten  
17,95 € [D] | 19,50 € [A] | 25,50 CHF  
ISBN 978-3-575-01226-5  
**BEREITS LIEFERBAR**



**DER CITYGUIDE FÜR KIDS NEW YORK**  
141 Seiten  
17,95 € [D] | 19,50 € [A] | 25,50 CHF  
ISBN 978-3-575-01227-2  
**BEREITS LIEFERBAR**



**DER CITYGUIDE FÜR KIDS PARIS**  
141 Seiten  
17,95 € [D] | 19,50 € [A] | 25,50 CHF  
ISBN 978-3-575-01228-9  
**BEREITS LIEFERBAR**



**DER CITYGUIDE FÜR KIDS ROM**  
141 Seiten  
17,95 € [D] | 19,50 € [A] | 25,50 CHF  
ISBN 978-3-575-01229-6  
**BEREITS LIEFERBAR**



**WANN AM BESTEN WOHN DEUTSCHLAND MIT KIDS**  
240 Seiten  
34,95 € [D] | 37,95 € [A] | 46,90 CHF  
ISBN 978-3-575-01235-7  
**BEREITS LIEFERBAR**



**WANN AM BESTEN WOHN MIT KIDS**  
256 Seiten  
32,95 € [D] | 35,95 € [A] | 44,50 CHF  
ISBN 978-3-575-01225-8  
**BEREITS LIEFERBAR**

# NEU: LONELY PLANET TRAVEL JOURNALS


Dein Abenteuer. Deine Erinnerungen.



- Der perfekte Begleiter für Weltenbummler
- Mit Packlisten, Budgetübersicht, Reiseplanern und Stickern



**FEIERN SIE MIT UNS!**  
Aktionskonditionen – Fragen Sie ihren Ansprechpartner



# DEIN REISETAGEBUCH FÜR ABENTEUER UND IDEEN!

Mit individuellem Design und viel Platz für Reise-Erinnerungen



NEU

**LONELY PLANET REISETAGEBUCH - BLAU**  
 FÜR KURZTRIPS, WELTREISEN UND ALLES  
 DAZWISCHEN  
 196 Seiten | Format 17,2 × 21,5 cm  
 Softcover  
 50 Abbildungen  
 16,- € [D] | 17,50 € [A] | 22,90 CHF  
 ISBN 978-3-575-01408-5  
**ET 9/26**



9 783575 014085



NEU

**LONELY PLANET REISETAGEBUCH - GRÜN**  
 FÜR KURZTRIPS, WELTREISEN UND ALLES  
 DAZWISCHEN  
 196 Seiten | Format 17,2 × 21,5 cm  
 Softcover  
 50 Abbildungen  
 16,- € [D] | 17,50 € [A] | 22,90 CHF  
 ISBN 978-3-575-01406-1  
**ET 9/26**



9 783575 014061



NEU

**LONELY PLANET REISETAGEBUCH - ROSA**  
 FÜR KURZTRIPS, WELTREISEN UND ALLES  
 DAZWISCHEN  
 196 Seiten | Format 17,2 × 21,5 cm  
 Softcover  
 50 Abbildungen  
 16,- € [D] | 17,50 € [A] | 22,90 CHF  
 ISBN 978-3-575-01407-8  
**ET 9/26**



9 783575 014078

**MACH DEINEN NÄCHSTEN TRAUMTRIP** mit dem Reisetagebuch von Lonely Planet: ein praktischer Reiseplaner und stylisches Reiseaccessoire. Mit detaillierten Packlisten, vielen praktischen Tipps und Mind-Mapping-Seiten für all deine Urlaube ist das Reisetagebuch das perfekte Geschenk für dich selbst – oder für andere Abenteurer. Egal wie weit dein Reiseziel entfernt ist.

# REISEN TRIFFT TAROT

- Klassisches Tarot im Reise-Gewand – mit 78 Karten voller Fernweh und Abenteuerlust
- Mit Schritt-für-Schritt-Anleitungen für Einsteiger:innen und Profis
- Perfekt zum Verschenken oder selbst Auspacken und Losreisen

Tarot-Karten für  
die Wege, die  
vor dir liegen



**WAS WIRD DEIN NÄCHSTES REISEZIEL?** Frag doch einfach die Karten! Dieses einzigartige Tarot-Set verbindet Tarot-Magie mit Fernweh: 78 wunderschön illustrierte Karten inspirieren zu neuen Abenteuern. Ob Tarot-Profi oder neugieriger Neuling: Das beigelegte Booklet erklärt alles Schritt für Schritt und ordnet jeder Karte spannende Reiseziele weltweit zu. Verpackt in einer schicken Box ist das Reise Tarot ein perfektes Geschenk für spirituelle Weltenbummler – oder einfach für dich selbst. Mischen, ziehen, Koffer packen!



NEU

## REISE TAROT

KARTEN MIT BOOKLET FÜR DIE WEGE, DIE VOR DIR LIEGEN

96 Seiten | Format 10,2 × 15,2 cm

Buch plus Karten

78 Abbildungen

22,95 € [D] | 24,95 € [A] | 31,90 CHF

ISBN 978-3-575-01409-2

ET 10/26



9 783575 014092



# ENGLISCHSPRACHIGE REISEFÜHRER



**AUSTRALIA 23**  
38,- € [D]  
ISBN 978-1-83869-670-2  
ET 10/26



**BALI, LOMBOK & NUSA TENGGARA 20**  
27,50 € [D]  
ISBN 978-1-83758-431-4  
ET 8/26



**INDIA 21**  
38,- € [D]  
ISBN 978-1-83869-801-0  
ET 10/26



**INDONESIA 15**  
28,- € [D]  
ISBN 978-1-83869-803-4  
ET 8/26



**JAPAN 19**  
32,50 € [D]  
ISBN 978-1-83869-814-0  
ET 7/26



**KOREA 14**  
28,- € [D]  
ISBN 978-1-83869-822-5  
ET 10/26



**SEOUL 11**  
27,50 € [D]  
ISBN 978-1-83758-413-0  
ET 10/26



**SINGAPORE 14**  
27,50 € [D]  
ISBN 978-1-83869-943-7  
ET 8/26



**SRI LANKA 17**  
28,- € [D]  
ISBN 978-1-83869-957-4  
ET 10/26



**THAILAND 20**  
32,50 € [D]  
ISBN 978-1-83869-967-3  
ET 8/26



**THAILAND'S ISLANDS & BEACHES 13**  
27,50 € [D]  
ISBN 978-1-78868-889-5  
ET 8/26



**TOKYO 15**  
27,50 € [D]  
ISBN 978-1-83869-970-3  
ET 7/26



# JETZT ENTDECKEN: DIE NEUEN TOP10 REISEFÜHRER SIND DA!

Die TOP10-Reihe hat ein komplettes Update bekommen und erstrahlt jetzt im frischen Design! Vollgepackt mit TOP10-Listen, Top-Tipps und Inspiration für die ganz persönliche Bucket List. So übersichtlich und klar kann die Reiseplanung beginnen. Und vor Ort bieten detaillierte Karten verlässliche Orientierung. Dann heißt es: Auf ins Abenteuer!

# DER RELAUNCH GEHT WEITER MIT STAFFEL 3



**BUDAPEST**  
128 Seiten  
14,- € [D] | 14,40 € [A] | 19,90 CHF  
ISBN 978-3-7342-0944-4  
ET 9/26



**CORNWALL & DEVON**  
128 Seiten  
14,- € [D] | 14,40 € [A] | 19,90 CHF  
ISBN 978-3-7342-0938-3  
ET 9/26




**MARRAKECH**  
128 Seiten  
14,- € [D] | 14,40 € [A] | 19,90 CHF  
ISBN 978-3-7342-0937-6  
ET 7/26



**MÜNCHEN**  
160 Seiten  
14,- € [D] | 14,40 € [A] | 19,90 CHF  
ISBN 978-3-7342-0936-9  
ET 7/26



**PRAG**  
160 Seiten  
14,- € [D] | 14,40 € [A] | 19,90 CHF  
ISBN 978-3-7342-0947-5  
ET 9/26



**STOCKHOLM**  
128 Seiten  
14,- € [D] | 14,40 € [A] | 19,90 CHF  
ISBN 978-3-7342-0948-2  
ET 9/26





VIS-À-VIS

## DIE REISE BEGINNT MIT VIS-À-VIS.

Vis-à-Vis, die weltweit erfolgreiche Reiseführerreihe, besticht durch ihr individuelles Konzept: Stimmungsvolle Fotos, handgezeichnete 3-D-Aufrisszeichnungen und gezeichnete Spaziergänge laden zum Entdecken ein. Atmosphärische Themenseiten stellen charakteristische Themen des Reiseziels in den Fokus. Fundierte Infos zur Kulturgeschichte und Lebensart sowie Empfehlungen für Spaziergänge und Ausflüge machen Reisenden Lust auf mehr. Vis-à-Vis zeigt, was andere nur beschreiben.

[WWW.DK-VERLAG.DE](http://WWW.DK-VERLAG.DE)





Naejongsan-Nationalpark, Südkorea

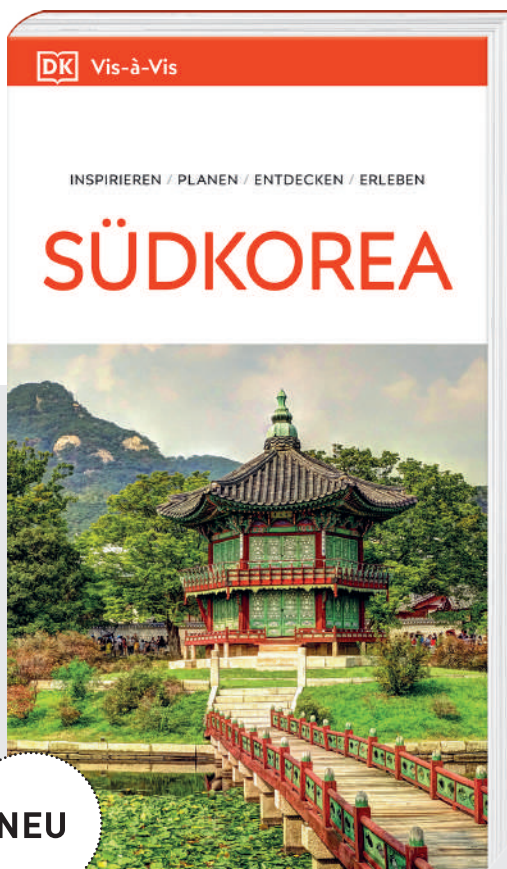


VIS-À-VIS

NEUERSCHEINUNG

# TRADITION TRIFFT MODERNE

- Einzigartige 3-D-Aufrisszeichnungen z. B. vom Haeinsa-Tempel
- Detaillierte Karten und Vorschläge für mehrtägige Erkundungstouren




**NEU**

**SÜDKOREA**  
 MIT DETAILREICHEN 3-D-ILLUSTRATIONEN  
 288 Seiten | Format 12,9 × 22,3 cm  
 Softcover mit Klappen  
 25,- € [D] | 25,70 € [A] | 34,50 CHF  
 ISBN 978-3-7342-0931-4  
**ET 10/26**




9 783734 209314

**IN SÜDKOREA VERSCHMELZEN** jahrhundertealte Traditionen und prachtvolle Paläste nahtlos mit futuristischen Hochhäusern und pulsierender Popkultur. Mit diesem Vis-à-Vis erleben Reisende das vielseitige Land hautnah – dank ausführlichem Expertenwissen, den berühmten 3-D-Aufrisszeichnungen und stimmungsvollen Fotos. Spannende Themenseiten erklären unter anderem das Wichtigste zu Architektur und Geschichte oder zeigen die besten Shopping-Spots und Wanderwege. Egal, ob Reisende drei aufregende Tage in Seoul verbringen oder fünf Tage die schönsten Ecken der südlichen Provinzen erkunden möchten – dieser Vis-à-Vis Reiseführer ist der ultimative Begleiter!




**GLEICH MITBESTELLEN:**




9 783734 207235

**TYPISCH SÜDKOREA**  
 224 Seiten  
 22,95 € [D] | 23,60 € [A] | 31,90 CHF  
 ISBN 978-3-7342-0723-5  
**BEREITS LIEFERBAR**


# VISUELLES KONZEPT MIT 3-D-ILLUSTRATIONEN




**BALI & LOMBOK**  
208 Seiten  
23,- € [D] | 23,70 € [A] | 31,90 CHF  
ISBN 978-3-7342-0928-4  
ET 7/26




**GROSSBRITANNIEN**  
592 Seiten  
30,- € [D] | 30,90 € [A] | 40,90 CHF  
ISBN 978-3-7342-0935-2  
ET 9/26




**KANADA**  
400 Seiten  
27,- € [D] | 27,80 € [A] | 36,90 CHF  
ISBN 978-3-7342-0945-1  
ET 9/26




**LONDON**  
352 Seiten  
27,- € [D] | 27,80 € [A] | 36,90 CHF  
ISBN 978-3-7342-0933-8  
ET 9/26




**NEW YORK**  
328 Seiten  
27,- € [D] | 27,80 € [A] | 36,90 CHF  
ISBN 978-3-7342-0932-1  
ET 10/26




**PARIS**  
328 Seiten  
27,- € [D] | 27,80 € [A] | 36,90 CHF  
ISBN 978-3-7342-0924-6  
ET 7/26



**POLEN**  
336 Seiten  
27,- € [D] | 27,80 € [A] | 36,90 CHF  
ISBN 978-3-7342-0946-8  
ET 10/26



**PRAG**  
224 Seiten  
23,- € [D] | 23,70 € [A] | 31,90 CHF  
ISBN 978-3-7342-0941-3  
ET 7/26



Aus dem Buch "Parisian Theatres: exceptional venues". Théâtre national de l'Opéra-Comique, Paris, Frankreich

# ETWAS ANDERS. BESONDERS.

Der Jonglez Verlag ist ein mehrfach ausgezeichneter Independent-Verlag mit Sitz in Berlin und Paris. Er wurde von Thomas Jonglez 2005 in Paris gegründet, nachdem dieser drei Jahre durch Südamerika und Asien gereist war. Weitere Stationen folgten mit Brüssel, Venedig und Rio de Janeiro, bevor Jonglez 2019 nach Berlin umzog, um die Entwicklung des Verlags in Deutschland, Österreich und der Schweiz zu begleiten. Das Sortiment des Verlags umfasst u. a. die zwei Reiseführerreihen „Verborgenes“ und „Soul of“, beide von lokalen Experten verfasst.

# BILDBÄNDE UND SOUL OF



**BERLIN ATLAS DES GEHEIMEN**  
256 Seiten  
35,- € [D] | 36,- € [A] | 46,90 CHF  
ISBN 978-2-38715-096-7  
ET 10/26



**LONDON ATLAS DES GEHEIMEN**  
304 Seiten  
35,- € [D] | 36,- € [A] | 46,90 CHF  
ISBN 978-2-38715-097-4  
ET 10/26



**ROM ATLAS DES GEHEIMEN**  
256 Seiten  
35,- € [D] | 36,- € [A] | 46,90 CHF  
ISBN 978-2-38715-098-1  
ET 10/26



**VERLASSENES ITALIEN**  
284 Seiten  
39,95 € [D] | 40,95 € [A] | 52,50 CHF  
ISBN 978-2-38715-119-3  
ET 10/26



**SOUL OF BERLIN**  
160 Seiten  
16,95 € [D] | 17,95 € [A] | 23,90 CHF  
ISBN 978-2-38715-104-9  
ET 10/26



**SOUL OF MALTA**  
144 Seiten  
16,95 € [D] | 17,95 € [A] | 23,90 CHF  
ISBN 978-2-38715-137-7  
ET 6/26



**SOUL OF ZÜRICH**  
144 Seiten  
16,95 € [D] | 17,95 € [A] | 23,90 CHF  
ISBN 978-2-38715-101-8  
ET 7/26



**ATLAS DES VERLASSENEN FRANKREICHS**  
160 Seiten  
25,- € [D] | 26,- € [A] | 34,50 CHF  
ISBN 978-2-38715-131-5  
ET 10/26



**VERBORGENER JUGENDSTIL**  
256 Seiten  
39,95 € [D] | 40,95 € [A] | 52,50 CHF  
ISBN 978-2-38715-068-4  
ET 10/26



**ATLAS DER URBANEN WEINE**  
160 Seiten  
25,- € [D] | 26,- € [A] | 34,50 CHF  
ISBN 978-2-38715-110-0  
ET 9/26



**BERLINO - L'ALTRA GUIDA**  
160 Seiten  
16,95 € [D] | 17,95 € [A] | 23,90 CHF  
ISBN 978-2-38715-044-8  
BEREITS LIEFERBAR



**BERLIN - LA OTRA GUÍA**  
160 Seiten  
16,95 € [D] | 17,95 € [A] | 23,90 CHF  
ISBN 978-2-36195-976-0  
BEREITS LIEFERBAR

**INTERNATIONALE TITEL ...**




**BERLIN CONFIDENTIAL**  
160 Seiten  
16,95 € [D] | 17,95 € [A] | 23,90 CHF  
ISBN 978-2-38715-087-5  
ET 10/26



**BROOKLYN CONFIDENTIAL**  
144 Seiten  
16,95 € [D] | 17,95 € [A] | 23,90 CHF  
ISBN 978-2-38715-075-2  
ET 9/26



**LISBON CONFIDENTIAL**  
144 Seiten  
16,95 € [D] | 17,95 € [A] | 23,90 CHF  
ISBN 978-2-38715-081-3  
ET 9/26



**LOS ANGELES CONFIDENTIAL**  
144 Seiten  
16,95 € [D] | 17,95 € [A] | 23,90 CHF  
ISBN 978-2-38715-079-0  
ET 9/26



**MALLORCA CONFIDENTIAL**  
144 Seiten  
16,95 € [D] | 17,95 € [A] | 23,90 CHF  
ISBN 978-2-38715-086-8  
ET 6/26



**MALTA CONFIDENTIAL**  
144 Seiten  
16,95 € [D] | 17,95 € [A] | 23,90 CHF  
ISBN 978-2-38715-134-6  
ET 6/26



**MARRAKESH CONFIDENTIAL**  
160 Seiten  
16,95 € [D] | 17,95 € [A] | 23,90 CHF  
ISBN 978-2-38715-078-3  
ET 9/26



**MUNICH CONFIDENTIAL**  
144 Seiten  
16,95 € [D] | 17,95 € [A] | 23,90 CHF  
ISBN 978-2-38715-076-9  
ET 9/26




**NEW YORK CONFIDENTIAL**  
144 Seiten  
16,95 € [D] | 17,95 € [A] | 23,90 CHF  
ISBN 978-2-38715-080-6  
ET 9/26



**PARIS CONFIDENTIAL**  
160 Seiten  
16,95 € [D] | 17,95 € [A] | 23,90 CHF  
ISBN 978-2-38715-077-6  
ET 9/26



**ZURICH CONFIDENTIAL**  
144 Seiten  
16,95 € [D] | 17,95 € [A] | 23,90 CHF  
ISBN 978-2-38715-100-1  
ET 7/26




**BERLIN INSOLITE ET SECRET**  
448 Seiten  
19,95 € [D] | 20,95 € [A] | 27,90 CHF  
ISBN 978-2-38715-051-6  
**BEREITS LIEFERBAR**

# ... AUS DEN BEKANNTEN REIHEN




**IBOGA AND THE BWITI TRADITION IN GABON**  
 256 Seiten  
 19,95 € [D] | 20,95 € [A] | 27,90 CHF  
 ISBN 978-2-36195-781-0  
**ET 9/26**



**SECRET ART NOUVEAU**  
 256 Seiten  
 39,95 € [D] | 40,95 € [A] | 52,50 CHF  
 ISBN 978-2-38715-067-7  
**ET 10/26**



**ABANDONED ITALY**  
 288 Seiten  
 39,95 € [D] | 40,95 € [A] | 52,50 CHF  
 ISBN 978-2-38715-120-9  
**ET 10/26**



**PARISIAN THEATRES: EXCEPTIONAL VENUES**  
 284 Seiten  
 39,95 € [D] | 40,95 € [A] | 52,50 CHF  
 ISBN 978-2-36195-949-4  
**ET 10/26**




**BERLIN THE SECRET ATLAS**  
 256 Seiten  
 35,- € [D] | 36,- € [A] | 46,90 CHF  
 ISBN 978-2-36195-968-5  
**ET 10/26**




**LONDON THE SECRET ATLAS**  
 304 Seiten  
 35,- € [D] | 36,- € [A] | 46,90 CHF  
 ISBN 978-2-36195-969-2  
**ET 10/26**




**ROME THE SECRET ATLAS**  
 256 Seiten  
 35,- € [D] | 36,- € [A] | 46,90 CHF  
 ISBN 978-2-36195-970-8  
**ET 10/26**




**ATLAS OF URBAN VINEYARDS**  
 160 Seiten  
 25,- € [D] | 26,- € [A] | 34,50 CHF  
 ISBN 978-2-38715-109-4  
**ET 10/26**




**SECRET BARCELONA**  
 256 Seiten  
 18,95 € [D] | 19,95 € [A] | 26,50 CHF  
 ISBN 978-2-38715-108-7  
**ET 5/26**



**SECRET BUENOS AIRES**  
 272 Seiten  
 18,95 € [D] | 19,95 € [A] | 26,50 CHF  
 ISBN 978-2-38715-071-4  
**ET 7/26**



**SECRET MADRID**  
 336 Seiten  
 18,95 € [D] | 19,95 € [A] | 26,50 CHF  
 ISBN 978-2-36195-974-6  
**ET 7/26**



**SECRET PARIS**  
 384 Seiten  
 19,95 € [D] | 20,95 € [A] | 27,90 CHF  
 ISBN 978-2-36195-846-6  
**ET 7/26**



Michael Müller Verlag

# AKTUELL. AUTHENTISCH. VOR ORT RECHERCHIERT.

Was macht die Michael-Müller-Reiseführer so besonders? Sie sind von Reisenden für Reisende gemacht. Denn unsere Autorinnen und Autoren schreiben nur über Dinge, die sie selbst erlebt und getestet haben, manche recherchieren ihre Zielgebiete seit Jahrzehnten. So ist über Jahre hinweg eine wahre Schatzkammer an außergewöhnlichen Reisetipps aus erster Hand entstanden – perfekt für die individuelle Reiseplanung.





Altstadt, Bologna, Emilia-Romagna, Italien



# WIR SIND VOR ORT

## Praktische Tipps von Menschen, die das Reiseziel kennen

Hinter jedem unserer Reiseführer stehen erfahrene Autorinnen und Autoren mit echter Begeisterung fürs Unterwegssein. Ihre fundierten Recherchen und persönlichen Entdeckungen machen jeden Tipp verlässlich – und Ihr Sortiment besonders attraktiv.

**Reiseführer, die Vertrauen schaffen und Vorfreude wecken.**

## IN JEDEM BUCH GANZ VORNE:

Unsere Autorinnen und Autoren stellen sich und ihr Reiseziel vor.

Ich am Reiseziel



# Costa Rica

Juliane Israel

2. komplett überarbeitete und aktualisierte Auflage 2026

### Willkommen in Costa Rica!

Das Land mit dem paradisiatischen Namen ist vielleicht das schönste und sicherste Land Mittelamerikas, voller geschützter Landschaften und herzlicher Menschen. International gilt es als Pionier in Sachen Ökotourismus.

Das landschaftliche Konzentrat hat mich bei jedem meiner mittlerweile zehn Aufenthalte umgeworfen: 32 Nationalparks besitzt das kleinste Land Mittelamerikas, fünf aktive Vulkane sorgen für spektakuläre An- und Ausblicke, 900 Vogelarten hat man hier gezählt, darunter den seltenen Quetzal, Rote Aras und Göttervögel. Überhaupt, die Tiere: fünf Meeresschildkröten-Arten schlüpfen an den Stränden von Costa Rica, an der westlichen Pazifikküste wandern fast ganzjährig die Buckelwale, Manatis aalen sich an der Karibikküste, über unseren Köpfen toben Totenkopffaffen, Kapuziner- und Klammeraffen. Außerdem spanische Siedlungen, das berühmteste Goldmuseum Lateinamerikas, indigene Dörfer und der karibische Karneval. Mitten drin: Sie, gut begleitet von Ihrer Juliane Israel

Archäologin und DDR-Kind mit unkurierbarem Mittelamerika-Fieber, verbrachte eine komplette Eternzeit in Costa Rica und betreibt ein Label mit Textilien aus Mexiko.

◀ Mein tierischer Recherche-Höhepunkt im Juli 2025 war das Faultier, das sich im Pazifikdorf Matapalo neben mir vom Baum herunterließ.

„Ich kenne mich aus“  
Sachkompetenz für mein Gebiet

Warum nach Costa Rica fahren?  
Meine Höhepunkte


Ihre persönliche Reisebegleitung

Warum ich dieses Buch  
geschrieben habe

Mein „Wirklich-dagewesen-Beleg“  
aus der letzten Recherche in Text & Bild

## TAUCHEN SIE EIN INS NATUR- PARADIES IN MITTELAMERIKA!

- Präzise Karten und aktuelle Infos sorgen für Orientierung und Sicherheit unterwegs



### COSTA RICA

492 Seiten | Format 12 × 19 cm  
Softcover mit Klappen  
226 Abbildungen | 48 Karten  
24,90 € [D] | 25,60 € [A] | 34,50 CHF  
ISBN 978-3-96685-593-8  
ET 9/26



## ENTDECKEN SIE DIE SCHÖNSTEN SEITEN DER KANARISCHEN INSELN!

- Persönliche Tipps und Entdeckungen abseits des Massentourismus



### TENERIFFA

280 Seiten | Format 12 × 19 cm  
Softcover mit Klappen  
146 Abbildungen | 30 Karten  
19,90 € [D] | 20,50 € [A] | 27,90 CHF  
ISBN 978-3-96685-424-5  
ET 10/26



### KLEINES LAND MIT VIELVERSPRECHENDEM NAMEN

Die „Reiche Küste“ ist ein wahres Schatzkästchen in Sachen Natur und Artenvielfalt: Mehr als ein Viertel der Fläche steht als Reservat oder Nationalpark unter Schutz. Urlauber können in Costa Rica das beeindruckende Schauspiel der Schildkröten-Eiablage erleben, imposante Vulkane erklimmen, bunte Märkte durchstreifen oder einfach nur am weißen Palmenstrand relaxen. Autorin Juliane Israel ist regelmäßig vor Ort unterwegs und stellt in ihrem Reiseführer die schönsten Ecken des mittelamerikanischen Landes vor.


### TENERIFFA – REISEZIEL VOLLER GEGENSÄTZE

Zum einen ist die größte Kanareninsel ein Badeparadies mit geschützten, feinsandigen Felsbuchten, ganzjährig angenehmen Wassertemperaturen und pulsierenden touristischen Zentren mit ausgebauter Infrastruktur. Zum anderen das Wanderparadies mit zerklüfteten Bergketten, tiefen Schluchten und unzähligen Tälern, die sich von den Bergen rund um die Insel zum Meer hinziehen. Spaniens höchster Berg, der Teide, grüßt majestätisch aus der Ferne und lockt zu Entdeckungen im Inselinneren. Autorin Irene Börjes lebt seit vielen Jahren auf den Kanarischen Inseln und kennt Teneriffa wie ihre Westentasche.

# WO ITALIEN AM BESTEN SCHMECKT

- Für Italien-Fans, die „schon alles gesehen haben“
- Empfehlungen zu Spaziergängen, Vierteln, Museen, Cafés und Tagesausflügen in die Emilia-Romagna

Genuss statt  
Gedränge!



NEU

## BOLOGNA

192 Seiten | Format 12 × 19 cm

Softcover mit Klappen

100 Abbildungen

16,90 € [D] | 17,40 € [A] | 23,90 CHF

ISBN 978-3-96685-443-6

ET 10/26



**SCHLEMMEN UND STAUNEN** in Europas ältester Universitätsstadt. Bologna ist ein Paradies für Feinschmecker:innen. Die Hauptstadt der Region Emilia-Romagna im Norden Italiens ist berühmt für ihre Pasta-Spezialitäten, und besonders im Marktviertel Quadrilatero lassen sich in kleinen Gassen viele kulinarische Entdeckungen machen. Aber nicht nur das: Fast 40 Kilometer Arkaden laden zum Flanieren durch Bologna ein. Sie zählen zum UNESCO-Weltkulturerbe und sind die charakteristischste Sehenswürdigkeit der Stadt. Autorin Beate Giacovelli führt auf sechs Spaziergängen durch Bologna, durch die Altstadt mit der Piazza del Nettuno, ins Univiertel mit seinen berühmten schiefen Türmen – und selbstverständlich zu den besten Lokalen der Stadt.




**Beate Giacovelli** verschlug es der Liebe wegen nach Italien. Seit 2003 lebt die gebürtige Österreicherin mit ihrer Familie in Bergamo, im Herzen der Lombardei. Hier recherchiert sie direkt vor Ort und schreibt Reiseführer und Reportagen über ihre Wahlheimat für Verlage und Magazine in Österreich und Deutschland – besonders gerne über den italienischen Alltag und spannende Ziele abseits der Touristenströme. Bologna ist seit Jahren eine ihrer Lieblingsstädte und liegt nur zwei Zugstunden von Bergamo entfernt.

# SECHS AKTUALISIERTE STÄDTEFÜHRER FÜR KURZTRIPS!



**AMSTERDAM**  
300 Seiten  
19,90 € [D] | 20,50 € [A] | 27,90 CHF  
ISBN 978-3-96685-534-1  
ET 10/26




**BARCELONA**  
296 Seiten  
19,90 € [D] | 20,50 € [A] | 27,90 CHF  
ISBN 978-3-96685-582-2  
ET 10/26



**LISSABON**  
296 Seiten  
19,90 € [D] | 20,50 € [A] | 27,90 CHF  
ISBN 978-3-96685-584-6  
ET 9/26



**LONDON**  
288 Seiten  
19,90 € [D] | 20,50 € [A] | 27,90 CHF  
ISBN 978-3-96685-585-3  
ET 9/26



**PARIS**  
288 Seiten  
19,90 € [D] | 20,50 € [A] | 27,90 CHF  
ISBN 978-3-96685-587-7  
ET 10/26



**SAN SEBASTIÁN & BILBAO**  
240 Seiten  
18,90 € [D] | 19,50 € [A] | 26,50 CHF  
ISBN 978-3-96685-589-1  
ET 10/26



TRESCHER VERLAG

Heißluftballon-Festival nahe At-'Ula, Provinz Medina, Saudi-Arabien

# MEHR WISSEN. BESSER REISEN.

Ankommen und verstehen. In Kultur und Geschichte eintauchen, Alltag und Traditionen erleben. Trescher-Reiseführer machen das möglich – mit einer außergewöhnlichen Informationstiefe. Reiseführer mit Charakter, mit Empfehlungen auch jenseits der bekannten Routen. Von Autorinnen und Autoren, die ihre Regionen wirklich kennen.


# AKTUALISIERTE NEUAUFLAGEN



**BAYERISCHER WALD**  
268 Seiten  
19,95 € [D] | 19,95 € [A] | 27,90 CHF  
ISBN 978-3-89794-869-3  
ET 10/26



**BHUTAN**  
436 Seiten  
24,95 € [D] | 24,95 € [A] | 34,50 CHF  
ISBN 978-3-89794-867-9  
ET 5/26



**CHINA HANDBUCH**  
450 Seiten  
26,95 € [D] | 26,95 € [A] | 36,90 CHF  
ISBN 978-3-89794-532-6  
ET 9/26



**JAPAN**  
488 Seiten  
24,95 € [D] | 24,95 € [A] | 34,50 CHF  
ISBN 978-3-89794-864-8  
ET 4/26




**OSTSEESTÄDTE**  
432 Seiten  
24,95 € [D] | 24,95 € [A] | 34,50 CHF  
ISBN 978-3-89794-871-6  
ET 4/26




**FLUSSKREUZFAHRTEN RHEIN**  
216 Seiten  
14,95 € [D] | 14,95 € [A] | 21,50 CHF  
ISBN 978-3-89794-866-2  
ET 6/26



**SACHSEN-ANHALT**  
436 Seiten  
19,95 € [D] | 19,95 € [A] | 27,90 CHF  
ISBN 978-3-89794-870-9  
ET 10/26



**SAUDI-ARABIEN**  
548 Seiten  
26,95 € [D] | 26,95 € [A] | 36,90 CHF  
ISBN 978-3-89794-868-6  
ET 9/26



**SÜDKOREA**  
460 Seiten  
24,95 € [D] | 24,95 € [A] | 34,50 CHF  
ISBN 978-3-89794-872-3  
ET 9/26

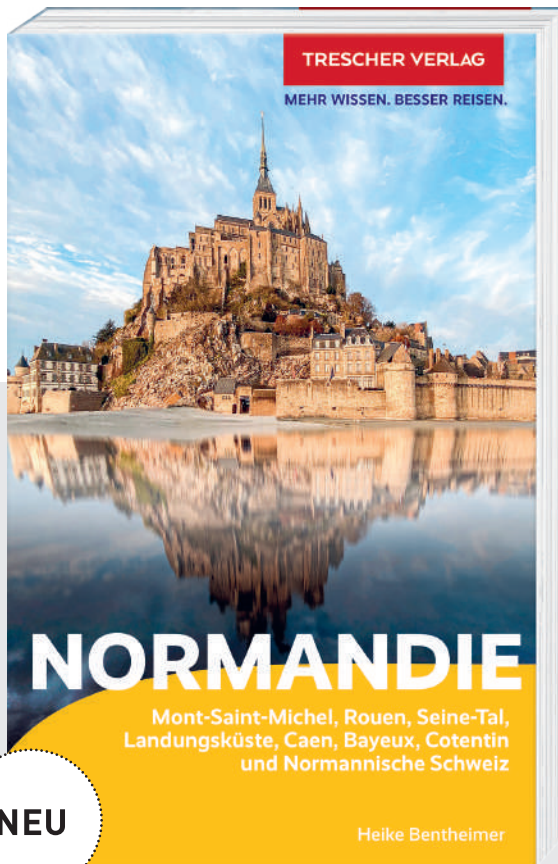


**USBEKISTAN**  
504 Seiten  
24,95 € [D] | 24,95 € [A] | 34,50 CHF  
ISBN 978-3-89794-862-4  
BEREITS LIEFERBAR

# MAGISCHE KÜSTEN, BEWEGTE GESCHICHTE

- Claude Monet – Zum 100. Todestag feiert die Normandie 2026 den Impressionismus
- UNESCO Creative City Rouen – Gourmets lieben die aufregende Gastroszene

Klippen,  
Kathedralen,  
Kulinarik



NEU

## NORMANDIE

MONT SAINT-MICHEL, ROUEN, SEINE-TAL,  
LANDUNGSKÜSTE, CAEN, BAYEUX, COTENTIN UND  
NORMANNISCHE SCHWEIZ

444 Seiten | Format 12 × 19 cm

Softcover mit Klappen

250 Abbildungen | 20 Karten

24,95 € [D] | 24,95 € [A] | 34,50 CHF

ISBN 978-3-89794-846-4

ET 10/26



9 783897 948464

**WEITE SANDSTRÄNDE**, spektakuläre Klippen und charmante Hafenstädtchen locken an die abwechslungsreiche Küste am Ärmelkanal und ins Hinterland. Auf Entdeckungsfreudige warten grandiose Kunstschätze wie der Mont-Saint-Michel, stattliche Herrenhäuser und üppige Gärten. Nicht nur in der Hauptstadt Rouen mit ihren vielen Kirchen und Fachwerkhäusern kann man sich auf die Spuren berühmter Persönlichkeiten und Ereignisse begeben: seien es die Normannen, sei es Jeanne d'Arc oder die Landung der Alliierten 1944. Die ausgewiesene Frankreichkennerin Heike Benthheimer macht auf unterhaltsame Weise mit dem historischen und kulturellen Reichtum der Region vertraut. Sie beschreibt alle Sehenswürdigkeiten und interessanten Orte, verrät die besten Restaurants und Unterkünfte und gibt Tipps für Aktivitäten.



POS-  
AKTION

PERSONLICH  
VOR ORT RESEARCHIERT


## DEKOFAHNE FRANKREICH

60 x 120 cm

Art.-Nr. 57 98010302 026

BEREITS LIEFERBAR

# FRANKREICH ENTDECKEN!



**BORDEAUX UND DAS BORDELAIS**  
324 Seiten  
18,95 € [D] | 18,95 € [A] | 26,50 CHF  
ISBN 978-3-89794-620-0  
**BEREITS LIEFERBAR**



**BRETAGNE**  
444 Seiten  
24,95 € [D] | 24,95 € [A] | 34,50 CHF  
ISBN 978-3-89794-823-5  
**BEREITS LIEFERBAR**




**BURGUND**  
352 Seiten  
19,95 € [D] | 19,95 € [A] | 27,90 CHF  
ISBN 978-3-89794-810-5  
**BEREITS LIEFERBAR**



**CHAMPAGNE**  
324 Seiten  
19,95 € [D] | 19,95 € [A] | 27,90 CHF  
ISBN 978-3-89794-625-5  
**BEREITS LIEFERBAR**



**ELSASS UND LOTHRINGEN**  
400 Seiten  
19,95 € [D] | 19,95 € [A] | 27,90 CHF  
ISBN 978-3-89794-482-1  
**BEREITS LIEFERBAR**




**FRANZÖSISCHE ATLANTIKKÜSTE**  
408 Seiten  
19,95 € [D] | 19,95 € [A] | 27,90 CHF  
ISBN 978-3-89794-638-5  
**BEREITS LIEFERBAR**



**FRANZÖSISCHER JURA**  
288 Seiten  
19,95 € [D] | 19,95 € [A] | 27,90 CHF  
ISBN 978-3-89794-825-9  
**BEREITS LIEFERBAR**



**ÎLE-DE-FRANCE**  
416 Seiten  
22,95 € [D] | 22,95 € [A] | 31,90 CHF  
ISBN 978-3-89794-677-4  
**BEREITS LIEFERBAR**



**PÉRIGORD**  
376 Seiten  
19,95 € [D] | 19,95 € [A] | 27,90 CHF  
ISBN 978-3-89794-850-1  
**BEREITS LIEFERBAR**



**PICARDIE**  
372 Seiten  
19,95 € [D] | 19,95 € [A] | 27,90 CHF  
ISBN 978-3-89794-672-9  
**BEREITS LIEFERBAR**



**SCHLÖSSER DER LOIRE**  
456 Seiten  
24,95 € [D] | 24,95 € [A] | 34,50 CHF  
ISBN 978-3-89794-819-8  
**BEREITS LIEFERBAR**



**SÜDWESTFRANKREICH**  
356 Seiten  
19,95 € [D] | 19,95 € [A] | 27,90 CHF  
ISBN 978-3-89794-603-3  
**BEREITS LIEFERBAR**

# BILDBÄNDE

## **KUNTH**

- 84 Bildbände
- 92 Herzensorte
- 95 Das Buch
- 98 Unterwegs
- 100 Mit dem Wohnmobil Unterwegs

## **LONELY PLANET**

- 102 Bildbände

## **DUMONT**

- 112 Bildbände
- 116 #Genauso schön
- 118 Ausmalbücher
- 120 Rätselbücher

## **DK VERLAG**











- 122 Bildbände und Reisesachbuch
- 130 Eine Augenreise

BILDBAND  
GESAMTVERZEICHNIS:



Code scannen und  
im VLB-Tix einsehen

# UNSERE BESTSELLER

<b>1</b>		<b>LONELY PLANET</b> Legendäre Radtouren in Deutschland	29,95 € [D] 31,95 € [A] 40,90 CHF	ISBN 978-3-8297-3197-3 9 783829 731973
<b>2</b>		<b>LONELY PLANET</b> Legendäre Radtouren in Europa	29,90 € [D] 31,90 € [A] 40,90 CHF	ISBN 978-3-8297-3664-0 9 783829 736640
<b>3</b>		<b>LONELY PLANET</b> Europa ohne Flieger	24,95 € [D] 26,95 € [A] 34,50 CHF	ISBN 978-3-575-01170-1 9 783575 011701
<b>4</b>		<b>LONELY PLANET</b> Legendäre Trips mit dem Van in Europa	29,95 € [D] 31,95 € [A] 40,90 CHF	ISBN 978-3-575-01039-1 9 783575 010391
<b>5</b>		<b>LONELY PLANET</b> Legendäre Wanderrouten in Deutschland	29,95 € [D] 31,95 € [A] 40,90 CHF	ISBN 978-3-8297-3672-5 9 783829 736725
<b>6</b>		<b>LONELY PLANET</b> Legendäre Roadtrips in Europa	29,95 € [D] 31,95 € [A] 40,90 CHF	ISBN 978-3-575-01007-0 9 783575 010070
<b>7</b>		<b>DUMONT</b> Reisen ohne Flug	27,95 € [D] 29,95 € [A] 37,90 CHF	ISBN 978-3-616-03283-2 9 783616 032832
<b>8</b>		<b>DUMONT</b> Best of Germany / Deutschland	15,95 € [D] 17,50 € [A] 22,50 CHF	ISBN 978-3-616-03224-5 9 783616 032245
<b>9</b>		<b>DK VERLAG</b> Eine Augenreise Paris	32,00 € [D] 32,90 € [A] 42,90 CHF	ISBN 978-3-7342-0722-8 9 783734 207228
<b>10</b>		<b>KUNTH</b> Mit dem Wohnmobil durch Deutschland und zu unseren Nachbarn	29,95 € [D] 31,95 € [A] 40,90 CHF	ISBN 978-3-96965-277-0 9 783969 652770

# DIE KUNST, ES SICH GUT GEHEN ZU LASSEN



## Ankommen & Verlangsamten

Vom Tempo der Welt ins eigene Maß — In vielen Kulturen beginnt Lebenskunst nicht mit Tun, sondern mit Innehalten. Mit einem Moment am Fenster. Mit einem Schritt langsamer durch die Straßen einer fremden Stadt. Mit dem bewussten Entschluss, nicht alles sehen zu müssen. Ankommen bedeutet, sich nicht sofort zu orientieren, zu planen, zu optimieren — sondern erst einmal zu fühlen. Verlangsamten ist kein Verlust von Zeit. Es ist ein Gewinn an Tiefe.

Gliederung in 4 Kapitel:  
Entschleunigen, Innerer Halt, Zugehörigkeit, Achtsamkeit

ANKOMMEN & VERLANGSAMTEN | Schottland

### Coorie – das schottische Geheimnis der Geborgenheit

„Coorie ist mehr als nur ein Wort, es ist ein Gefühl – wenn stimmungsvoll, geföhnt von der warmen Welt draußen.“

— Schottisches Sprichwort



Coorie ist ein schottisches Wort, das eigentlich nicht existieren sollte, aber es tut. Es ist ein Wort, das in jeder Sprache fehlt, um das Gefühl der Geborgenheit zu beschreiben. Es beschreibt das warme Gefühl, sich irgendwo, zwischen zwei geliebten Menschen zu befinden – besonders in einem kleinen Zelt, wenn der Wind vom Atlantik über die Highlands strömt und der Regen gegen die Fensterscheibe prasselt. Coorie ist ein Gefühl, das man nicht beschreiben kann, aber das man sofort versteht, wenn man es erlebt.

Coorie ist keine romantische Fantasie. Es beschreibt ein Gefühl, das in jeder Sprache fehlt, um das Gefühl der Geborgenheit zu beschreiben. Es beschreibt das warme Gefühl, sich irgendwo, zwischen zwei geliebten Menschen zu befinden – besonders in einem kleinen Zelt, wenn der Wind vom Atlantik über die Highlands strömt und der Regen gegen die Fensterscheibe prasselt. Coorie ist ein Gefühl, das man nicht beschreiben kann, aber das man sofort versteht, wenn man es erlebt.

000 200 000



### Coorie

(engl.) | schottisch

Lebensgefühl – Geborgenheit ist, sich zu öffnen und die Wärme der Natur, um sich zu entspannen. Manchmal ist es das Gefühl, wenn man sich in einem kleinen Zelt befindet, über dem Regen vom Atlantik über die Highlands strömt und der Regen gegen die Fensterscheibe prasselt. Coorie ist ein Gefühl, das man nicht beschreiben kann, aber das man sofort versteht, wenn man es erlebt.

000 200 000

Vorstellung von rund 40 Konzepten zum guten Leben aus aller Welt

- Reise-Ideen voller Geborgenheit, Sinn und Inspiration aus allen Kulturen
- Rund 40 Konzepte mit konkreten Reisezielen, Ritualen vor Ort und einfachen Ideen für zu Hause – sofort erlebbar

**Erstes  
Reisebuch zum  
Trendthema**

**DIE WELT DER KLEINEN FREUDEN:** Dieses Buch ist einzigartig – es verbindet rund 40 Wohlfühl-Konzepte aus aller Welt mit authentischen Reiseerlebnissen. Erstmals können Lebensweisheiten dort erlebt werden, wo sie herkommen: Von Hygge in dänischen Stadthäusern über Dolce far niente in Italien bis Wabi-Sabi in Kyotos stillen Gärten führt jedes Kapitel zu den Ursprungsorten dieser Philosophien. So werden Reise und Lebensweisheit verbunden – mit spannenden Zielen, stimmungsvollen Eindrücken und Mini-Ritualen vor Ort. Das Besondere: Praktische Tipps und Aufgaben für den Alltag zeigen, wie Geborgenheit und Achtsamkeit im eigenen Leben wachsen – ohne Koffer packen zu müssen. Ein Reiseführer für die Seele.



**NEU**

**SPITZEN  
TITEL**

**VON HYGGE BIS IKIGAI**  
REISEN ZUM GUTEN LEBEN  
304 Seiten | Format 19,2 × 24,7 cm  
Hardcover  
385 Abbildungen  
32,95 € [D] | 35,95 € [A] | 44,50 CHF  
ISBN 978-3-96965-263-3  
ET 10/26



# DIE SCHÖNSTEN REISEIDEEN RUND UMS BUCH

**Ob Großstadt oder Bücherdorf:**  
Lokale Bücherorte mit  
Atmosphäre entdecken!



**Von Brasilien bis Südeuropa:**  
333 inspirierende Reiseziele  
aus der Welt des Buches



GLEICH MITBESTELLEN:



**BÜCHERORTE**  
312 Seiten  
29,95 € [D] | 31,95 € [A] | 40,90 CHF  
ISBN 978-3-96965-099-8  
**BEREITS LIEFERBAR**



**BÜCHERLIEBE**  
336 Seiten  
39,95 € [D] | 42,95 € [A] | 52,50 CHF  
ISBN 978-3-96965-146-9  
**BEREITS LIEFERBAR**

- Bücherkultur in Städten und Ländern entdecken
- Weltweite Auswahl an Buchhandlungen, Bibliotheken, Künstlerorten und vielem mehr
- Ideal als Geschenk für alle, die Bücher nicht nur lesen, sondern leben

**BÜCHER ENTFÜHREN NICHT** nur in erfundene Welten – sie führen auch zu realen Orten voller Geschichte und Bedeutung. Dieses Reisebuch versammelt die faszinierendsten Ziele für alle, die Literatur gern unterwegs entdecken. Im Trinity College in Dublin bewahren jahrhundertalte Bände ihr Wissen, in der Bibliothèque Sainte-Geneviève in Paris herrscht jene konzentrierte Stille, in der einst große Denker arbeiteten. Außergewöhnliche Buchhandlungen laden zum Stöbern ein – von Shakespeare and Company am Seineufer bis zum prachtvollen El Ateneo in Buenos Aires. Das Buch führt zu Schriftstellerhäusern und literarischen Cafés, in denen Literaturgeschichte lebendig wird: zu Hemingways Arbeitsplatz in Key West, Jane Austens Schreibzimmer oder Wiener Kaffeehäusern. Ein Inspirationsbuch für alle, die Reisen und Lesen lieben – und die Magie spüren möchten, die entsteht, wenn beides zusammenkommt.



**NEU**

**BUCKETLIST FÜR BÜCHERMENSCHEN**  
 333 REISEZIELE  
 320 Seiten | Format 19,2 × 24,7 cm  
 Hardcover  
 350 Abbildungen  
 32,95 € [D] | 35,95 € [A] | 44,50 CHF  
 ISBN 978-3-96965-279-4  
**ET 9/26**



+  
KUNTH  
+

## MONUMENTE DER NATUR

- Alpen-Panoramen von ikonisch bis überraschend ursprünglich
- Ideal als Inspirations- und Geschenkband für Natur- und Bergliebhaber:innen

Neuer Titel in  
der Erfolgsreihe

NEU

**WILDE ALPEN**  
 ENTDECKUNGSREISEN ZU RAUER SCHÖNHEIT UND  
 STILLEN LANDSCHAFTEN

272 Seiten | Format 23,8 × 30,1 cm

Hardcover

320 Abbildungen

34,95 € [D] | 37,95 € [A] | 46,90 CHF


ISBN 978-3-96965-295-4

ET 10/26



9 783969 652954

**DIE ALPEN SIND MEHR ALS EIN GEBIRGE** – sie sind ein Lebensraum, eine Kraftquelle und eine der eindrucksvollsten Landschaften Europas. Der Bildband zeigt die Alpen in all ihrer Vielfalt: schroffe Gipfel und weite Täler, stille Hochalmen, dramatische Wetterstimmungen und lichtdurchflutete Momente. Großformatige Fotografien fangen die archaische Schönheit der Berge ebenso ein wie ihre feinen, stillen Details. Entstanden ist ein visuelles Porträt, das die Alpen nicht erklärt, sondern erlebbar macht – kraftvoll, zeitlos und voller Respekt vor der Natur.



# MIT LIEBE GEMACHT

- ▮ Trendthema: vereint DIY-Boom und authentisches Reisen
- ▮ Ursprungsorte europäischer Handwerkstraditionen entdecken
- ▮ Workshops, Manufakturen & Kreativorte zum Ausprobieren

**Europa zum Mitmachen**

**HANDGEMACHTES MIT HERZ** – Das Buch erzählt von Ursprung, Tradition und Können – und zeigt, wo man in Europa selbst kreativ werden und sein eigenes Lieblingsstück kreieren kann. Ein inspirierendes Werk für alle, die im Urlaub gern mit den Händen etwas tun, für Kreative mit Entdeckergeist und für alle, die Schönes lieben. Denn wer schlendert nicht gern über die farbenfrohen Keramikmärkte an der Amalfiküste oder genießt süße Macarons in Paris? An kühlen Tagen kuschelt man sich in seinen Islandpullover und beim Einkaufen freut man sich über den handgeflochtenen Korb. Viele dieser Schätze haben ihre Wurzeln in europäischen Regionen, die dieses Buch neu entdeckt.



**NEU**

**KREATIV UNTERWEGS**  
 HANDWERK ERLEBEN – EUROPA ENTDECKEN  
 256 Seiten | Format 19,2 × 24,7 cm  
 Hardcover  
 300 Abbildungen  
 29,95 € [D] | 31,95 € [A] | 40,90 CHF  
 ISBN 978-3-96965-286-2  
**ET 9/26**



+  
KUNTH  
+

# DER WEG IST DAS BESTE ZIEL

- Inspirierendes Geschenk für alle Wanderbegeisterten
- Rund 40 großartige Fernwanderwege in ganz Europa
- Opulenter Bildband zum Wegträumen in die Natur



NEU

**ABENTEUER FERNWANDERN**  
DIE SCHÖNSTEN TOUREN DURCH EUROPA  
288 Seiten | Format 23,9 × 28,2 cm  
Hardcover  
430 Abbildungen  
39,95 € [D] | 42,95 € [A] | 52,50 CHF  
ISBN 978-3-96965-293-0  
**ET 9/26**



9 783969 652930

## HIER FINDET JEDER DEN NÄCHSTEN LIEBLINGSWEG:

Gipfelstürmer machen sich an die Alpenüberquerung von München nach Venedig oder von Salzburg nach Triest, wer das Meer liebt, erwandert in Irland den Kerry Way oder den Ostseewanderweg in Deutschland und Polen, der schwedische Königsweg und die finnische Bärenrunde locken in tiefe Wälder, und wer die spirituelle Seite des Wanderns sucht, findet auf den Jakobswegen in Spanien oder Portugal sein Glück. Mit rund 40 verschiedenen Fernwanderwegen lockt dieser Bildband ins Freie, die prächtigen Fotografien wecken die Wandersehnsucht. Neben der stimmungsvollen Beschreibung jeder Route gibt es auch unverzichtbare Informationen zur besten Jahreszeit, zu Anforderungen und Unterkünften. Highlights entlang des Weges, wie Tierbeobachtungen oder Kulturdenkmäler, werden gesondert vorgestellt.



# AUF STILLEN WEGEN ZU SICH UND MEHR FINDEN

- Bildstarker Ideengeber für die erste oder nächste Pilgertour durch Deutschland
- Für alle, die Sinn und Schönheit des Unterwegsseins suchen

**ÜBER 30 DER SCHÖNSTEN PILGERWEGE** Deutschlands stellt der Bildband vor und fängt dabei deren landschaftliche Vielfalt, kulturelle Tiefe und spirituelle Atmosphäre eindrucksvoll ein. Stimmungsvolle Fotografien laden zum Entdecken und Träumen ein. Prägnante Texte dienen ebenso der Inspiration wie der Planung, da alle Wege in einzelnen Etappen und mit praktischen Informationen vorgestellt werden. Tipps zu Sehenswürdigkeiten, Anekdoten über regionale Mythen sowie Hintergrundwissen zur Geschichte der Wege und ihrer Heiligen stimmen auf die Wanderungen ein. Es sind Wanderungen, auf denen jeder etwas anderes sucht und die zugleich den Geist des Gemeinsamen tragen.



NEU

**PILGERWEGE DEUTSCHLAND**  
AUF DER SUCHE NACH STILLE  
288 Seiten | Format 23,9 × 28,2 cm  
Hardcover  
450 Abbildungen  
39,95 € [D] | 42,95 € [A] | 52,50 CHF  
ISBN 978-3-96965-294-7  
ET 9/26



# DIE NEUE LIEBLINGSREIHE ...

- So fühlt sich Reiseglück an – Ort für Ort
- Die Reise-Reihe für alle, die Nähe, Atmosphäre, Inspiration suchen
- Authentische Bilder zeigen echte Momente: stimmungsvoll, nahbar, berührend



NEU

**HOLA MALLORCA**  
 ECHE HERZENSORTE ZWISCHEN MANDELBLÜTE UND MEERESGLITZERN  
 224 Seiten | Format 18,5 × 22,6 cm  
 Hardcover  
 230 Abbildungen  
 29,95 € [D] | 31,95 € [A] | 40,90 CHF  
 ISBN 978-3-96965-288-6  
**ET 10/26**




## DIE INSEL ABSEITS DER KLISCHEES ENTDECKEN!


Herzensorte entstehen dort, wo Landschaft, Licht und Alltag aufeinandertreffen – versteckte Badestellen, ruhige Gassen, Cafés, kleine Häfen. Stimmungsvolle Fotografien fangen stille Buchten, charmante Dörfer und besondere Ruheorte ein, die Nähe und Authentizität ausstrahlen. Begleitende Texte erzählen von Erlebnissen, die berühren, und Orten, die im Gedächtnis bleiben. Ein Buch für alle, die Mallorca nicht nur sehen, sondern mit allen Sinnen genießen und fühlen möchten – dank persönlicher Tipps zu kleinen Läden und reizenden Lokalen, Bilder voller Lebensfreude und Rezepten der mallorquinischen Küche.



## UNSERE TOPSELLER DER REIHE:



**BONJOUR BRETAGNE**  
 224 Seiten  
 29,95 € [D] | 31,95 € [A] | 40,50 CHF  
 ISBN 978-3-96965-252-7  
**BEREITS LIEFERBAR**




**CIAO ITALIEN**  
 224 Seiten  
 29,95 € [D] | 31,95 € [A] | 40,50 CHF  
 ISBN 978-3-96965-250-3  
**BEREITS LIEFERBAR**



# ... GEHT WEITER

Hochwertige Ausstattung, liebevolles Layout: Perfekt als Geschenk oder Reisebegleiter



NEU

**SALUT PARIS**

ECHTE HERZENSORTE ZWISCHEN MACARONS UND MONTMARTRE

224 Seiten | Format 18,5 × 22,6 cm

Hardcover

230 Abbildungen

29,95 € [D] | 31,95 € [A] | 40,90 CHF

ISBN 978-3-96965-280-0

ET 10/26



9 783969 652800



NEU

**HEJ SCHWEDEN**

ECHTE HERZENSORTE ZWISCHEN MIDSOMMAR UND MOOSGRÜN

224 Seiten | Format 18,5 × 22,6 cm

Hardcover

230 Abbildungen


29,95 € [D] | 31,95 € [A] | 40,90 CHF

ISBN 978-3-96965-289-3

ET 10/26



9 783969 652893



NEU

**HELLO SÜDENGAND**

ECHTE HERZENSORTE ZWISCHEN SEELUFT UND SCONES

224 Seiten | Format 18,5 × 22,6 cm

Hardcover

230 Abbildungen

29,95 € [D] | 31,95 € [A] | 40,90 CHF

ISBN 978-3-96965-281-7

ET 10/26



9 783969 652817

**PARIS ZEIGT SEIN HERZ** im Verborgenen: in stillen Gassen, im Licht auf alten Fassaden, im Rhythmus der Seine. Abseits der großen Boulevards entfaltet die Stadt ihre leise Magie – zeitlos, elegant und voller Gefühl. Dieser Bildband lädt dazu ein, Paris neu zu entdecken: Orte, die berühren, die Erinnerungen wecken und das berühmte Savoir-vivre spürbar machen.

**EINE AUTHENTISCHE REISE DURCH SCHWEDEN** unternimmt der liebevolle Bildband – so leicht wie ein Tanz an Midsommar und so herzerwärmend wie eine frische Zimtschnecke. Dabei entdeckt man gemütliche Küstenorte, bezaubernde Schäreninseln, charmante Viertel in den Städten und die wilde Weite des Nordens.

**SÜDENGAND BERÜHRT LEISE** – mit Klippen im Morgenlicht, verwunschenen Gärten und Dörfern, in denen die Zeit stehen geblieben scheint. Zwischen rauer Küste und weitem Himmel entfaltet sich eine Landschaft voller Ruhe, Wärme und britischem Charme. Der Bildband lädt dazu ein, Südengland mit dem Herzen zu entdecken: Orte, die Geborgenheit schenken, Sehnsucht wecken und lange nachklingen.

+  
KUNTH  
+

# 333 UNVERGESSLICHE EUROPAZIELE

- ▮ Inspiration für das ganze Leben!
- ▮ Sofort eintauchen: klar im Aufbau, eindrucksvoll im Bild
- ▮ Ideal als Geschenk für Europa-Entdecker

Erfolgstitel jetzt  
für Europa



NEU

## BUCKETLIST FÜR GLOBETROTTER – EUROPA

304 Seiten | Format 19,2 × 24,7 cm

Hardcover

360 Abbildungen

32,95 € [D] | 35,95 € [A] | 44,50 CHF

ISBN 978-3-96965-292-3

ET 10/26




9 783969 652923

**REISEINSPIRATION PUR** – 333 Reiseziele in Europa laden die Leser dazu ein, die faszinierendsten Orte des Kontinents kennenzulernen: von weltbekannten Sehenswürdigkeiten wie dem Kolosseum in Rom oder der Akropolis in Athen bis hin zu geheimnisvollen Orten wie dem Friedhof Père Lachaise in Paris. Ein Buch voller Inspiration und ikonischer Orte, die man einmal im Leben gesehen haben muss. Die Gliederung nach persönlichen Reiseinteressen macht es leichter, seine individuelle Bucketlist zusammenzustellen. So kommen Sonnenanbeter genauso auf ihre Kosten wie Abenteuerlustige und Naturfreunde ebenso wie Großstadtfans. Highlights heben zudem hervor, was man vor Ort auf keinen Fall verpassen darf.



## GLEICH MITBESTELLEN:



9 783969 652640

## BUCKETLIST FÜR GLOBETROTTER

304 Seiten

32,95 € [D] | 35,95 € [A] | 44,50 CHF

ISBN 978-3-96965-264-0

ET 6/26

# ECHTE FERNWEH-TITEL


Perfekte Mischung aus spannender Kultur und einzigartigen Landschaften



**JAPAN. DAS BUCH**  
HIGHLIGHTS EINES FASZINIERENDEN LANDES  
400 Seiten | Format 21,2 × 27,3 cm  
Hardcover  
500 Abbildungen  
39,95 € [D] | 42,95 € [A] | 52,50 CHF  
ISBN 978-3-96965-287-9  
**ET 10/26**



9 783969 652879



**NEUSEELAND. DAS BUCH**  
HIGHLIGHTS EINES FASZINIERENDEN LANDES  
384 Seiten | Format 24 × 30,2 cm  
Hardcover  
460 Abbildungen  
39,95 € [D] | 42,95 € [A] | 52,50 CHF  
ISBN 978-3-96965-290-9  
**ET 10/26**



9 783969 652909

**EINE FARBENPRÄCHTIGE REISE DURCH JAPAN** – Neben Feuer speienden Vulkanen und dampfenden heißen Quellen, in denen Japanmakaken baden, werden bedeutende Bau- und Denkmäler verschiedener Kaiserdynastien und traditionelle Gartenkunst vorgestellt. Während Hokkaido mit einer reichen Natur besticht, faszinieren auf der Hauptinsel Honshu so pulsierende Metropolen und traditionsreiche Orte wie Tokyo, Yokohama, Kyoto, Osaka oder Kobe. Von Shikoku, der kleinsten der vier Hauptinseln, über Kyushu, dem mythenreichen Eiland, führt die Bilderreise nach Okinawa und auf die kleinen Inseln im Süden, auf denen sich Südsee-Feeling einstellt.

**"KIA ORA" SCHEINT DAS GANZE LAND** dem Besucher entgegenzurufen, "Herzlich willkommen". Neuseeland bietet dem Reisenden herzliche Gastfreundschaft in einer überwältigenden Naturlandschaft. Eisige Gletscher und rauchende Vulkane, quirlige Städte und einsame Seen, üppige Regenwälder und dramatische Steilküsten – hier wird jeder Pfad zu einer Entdeckung.

# EUROPA AUF SEINEN WASSERWEGEN ENTDECKEN

- Die beliebtesten Flusskreuzfahrten Europas
- Portraits der Flüsse und ihrer Städte inklusive Karten

**Trendthema  
Flusskreuzfahrt**



**SCHIFF AHOI, EUROPA VORAUS!** Unser Kontinent wird durchzogen von großen und kleinen Wasserstraßen. Warum also auf der Autobahn reisen, wenn man doch gemütlich auf der Donau an Passau, Wien und Bratislava vorbeischippern kann? Vom Rhein aus winken etwa Basel, Straßburg und Köln und die Iberische Halbinsel kann man auf dem Douro durchqueren. Bei einer Flusskreuzfahrt lernt man nicht nur die großen und kleinen Städte von einer ungewohnten Perspektive kennen, sondern streift auch faszinierende Flusslandschaften, die die Seele entspannen. Inspirierende Bilder und kurzweilige Beschreibungen werden in dem Bildband begleitet von praktischen Routenkarten und Stadtplänen.

**ERLEBNIS FLUSSKREUZFAHRT**  
REISEN AUF DEN SCHÖNSTEN WASSERWEGEN  
EUROPAS  
288 Seiten | Format 23,8 × 30,1 cm  
Hardcover  
450 Abbildungen  
39,95 € [D] | 42,95 € [A] | 52,50 CHF  
ISBN 978-3-96965-282-4  
**ET 8/26**



9 783969 652824



# VELKOMMEN OM BORD!

- Der Longseller vollständig überarbeitet
- Die schönsten Häfen, die aufregendsten Landausflüge

**Über 25.000 verkaufte Exemplare**

**SIE GILT ALS „SCHÖNSTE SEEREISE DER WELT“:** Eine Fahrt mit den Schiffen der Hurtigruten-Reederei entlang der norwegischen Westküste ist mehr als nur eine Reise – sie ist eine Liebeserklärung an den hohen Norden. Seit über 130 Jahren gleiten die legendären Postschiffe täglich von Bergen bis Kirkenes und zurück, legen in 34 Häfen an und verbinden dabei Mensch und Natur auf einzigartige Weise: Imposante Steilfelsen erheben sich majestätisch aus dem Meer, tiefblaue Fjorde schneiden sich in die Küste, und das unvergleichliche nordische Licht taucht alles in zauberhafte Farben. Der beliebte Bildband erweckt diese Magie zum Leben: Mit übersichtlicher Kartografie präsentiert er die Highlights der Strecke auf einen Blick, inspiriert mit ausgewählten Tipps für spannende Landgänge und vertieft das Erlebnis durch regional verankerte Specials. So gelingt die perfekte Verbindung aus Reisevorbereitung und Reisevorfreude – ein Buch, das nicht nur informiert, sondern die Sehnsucht nach dem Norden entfacht!



**HURTIGRUTEN**  
 DIE SCHÖNSTE SEEREISE DER WELT  
 272 Seiten | Format 24 × 30,1 cm  
 Hardcover  
 321 Abbildungen  
 39,95 € [D] | 42,95 € [A] | 52,50 CHF  
 ISBN 978-3-96965-278-7  
**ET 7/26**



+  
KUNTH  
+

# EIN BUCH, DREI LÄNDER, UNZÄHLIGE ERLEBNISSE

- Baltikum: Der Geheimtipp ohne Massentourismus
- Für alle, die nichts verpassen wollen: Vier abwechslungsreiche Routenvorschläge

Neu in der  
Unterwegs-  
Reihe



NEU

**UNTERWEGS IM BALTIKUM**  
DAS GROSSE REISEBUCH  
272 Seiten | Format 19 × 26,9 cm  
Softcover  
420 Abbildungen  
29,95 € [D] | 31,95 € [A] | 40,90 CHF  
ISBN 978-3-96965-283-1  
ET 9/26



**DAS BALTIKUM IST BESONDERS** durch seine einzigartige Verbindung aus drei eigenständigen Ländern mit einer gemeinsamen historischen und kulturellen Prägung. Estland, Lettland und Litauen bezaubern mit ihrer weiten, oft unberührten Natur aus ausgedehnten Wäldern, Mooren und Seen und der langen Ostseeküste, die Ruhe und Ursprünglichkeit ausstrahlt. Gleichzeitig beeindruckt die Städte mit gut erhaltenen Altstädten, hanseatischer Architektur und einer lebendigen Kulturszene, die zeigt, dass man trotz Traditionsbewusstsein keineswegs die Trends der Jetztzeit verschlafen hat. Alle Highlights der drei Länder werden in dem Reisebuch vorgestellt, mit vielen Themenseiten taucht man tiefer in die Region ein und aktuelles Kartenmaterial erleichtert die Reiseplanung.



# ITALIEN IMMER WIEDER NEU ENTDECKEN

- ▮ Topaktuell und im neuen Layout
- ▮ Special-Seiten geben tiefe Einblicke in Kultur & Genuss Italiens
- ▮ Reiseatlas und Tourenvorschläge – so leicht geht Urlaub

**Über 20.000 verkaufte Exemplare**

**PRACHTVOLLES ITALIEN:** Die Kombination aus Bildband, Reiseführer und Atlas führt den Leser anhand von stimmungsvollen Texten und brillanten Aufnahmen durch die vielfältige Landschaft Italiens. Der Norden begeistert mit urbanen Zentren wie Mailand oder Turin, Verona und Venedig locken Romantiker und Florenz besticht mit seinem Kunstreichtum. Über die Toskana und die ikonische Stadt Rom geht es dann allmählich Richtung Süden, der mit seinen Inseln Sardinien und Sizilien und dem tiefblauen Meer Urlauber magisch anzieht. Noch fast unentdeckte Regionen wie Molise und Basilikata wecken den Entdeckergeist. Special-Seiten liefern spannendes Wissen über Land & Leute. Ein integrierter Reiseatlas, Stadtpläne und praktische Tourenvorschläge erleichtern die Urlaubsplanung und machen sofort Lust auf Bella Italia.



**UNTERWEGS IN ITALIEN**  
 DAS GROSSE REISEBUCH  
 416 Seiten | Format 19 × 26,9 cm  
 Softcover  
 642 Abbildungen  
 32,95 € [D] | 35,95 € [A] | 44,50 CHF  
 ISBN 978-3-96965-285-5  
**ET 9/26**



# WIR SIND DANN MAL LÄNGER WEG!

- 20 lange Routen in Europa – für Genießer, Küstenliebhaber und Bergfreunde
- Wohnmobil-Know-how zur Planung einer solchen Reise

**Wohlverdient ins WoMo-Abenteuer!**



**ENDLICH ZEIT! EUROPAS SCHÖNSTE WOHNMOBILROUTEN FÜR DEN RUHESTAND**

352 Seiten | Format 19 × 26,9 cm  
 Softcover  
 450 Abbildungen  
 29,95 € [D] | 31,95 € [A] | 40,90 CHF  
 ISBN 978-3-96965-284-8  
 ET 7/26



**ENDLICH ZEIT FÜR ENTDECKUNGEN** – Die Rente ist erreicht, die Lebenslust und Entdeckerfreude ist einfach und neue Abenteuer rufen. Dieses Buch stellt 20 vielseitige und ausgedehnte Touren durch Europa vor – perfekt für alle, die ihre Freiheit auf vier Rädern genießen möchten. Ob einsteigerfreundliche Strecken entlang der Ostseeküste oder in den charmanten Niederlanden, oder Routen, die etwas mehr Vorbereitung benötigen wie Islands legendäre Ringstraße – für jedes Erfahrungsniveau ist etwas dabei. Die angegebenen Schwierigkeitsstufen helfen bei der Orientierung und erleichtern die Planung. Vergrößerte Karten erleichtern das Erfassen der Route auf einen Blick.



# ENDLICH WIEDER DA: DER BESTSELLER

- Einfach losfahren, dank perfekt ausgearbeiteter Routen
- Akustisches Fahrvergnügen mit Spotify-Playlist

**Über 11.000 verkaufte Exemplare**

**DIE SCHÖNSTEN TRAUMROUTEN** quer durch Deutschland stellt dieser Reisebildband vor: Von der Küstenstraße und der Hanseroute im Norden geht es durch das überraschend grüne Ruhrgebiet und entlang großer Flüsse bis zum mächtigen Bodensee. Auch auf berühmten Strecken wie der Romantischen Straße oder der Deutschen Alpenstraße ist man unterwegs. Und weil es so schön ist, schaut der Reisebildband auch in unseren angrenzenden Nachbarländern Frankreich, den Niederlanden, Dänemark, Polen, Tschechien, Österreich und der Schweiz auf eine Stippvisite vorbei. Dabei werden auf jeder Route attraktive Wohnmobilstellplätze vorgeschlagen; GPS-Daten und detaillierte Tourenkarten sorgen für den nötigen Überblick.



**UNSERE TOPSELLER DER REIHE:**



**MIT DEM WOHNMOBIL DURCH DEUTSCHLAND**  
384 Seiten  
29,95 € [D] | 31,95 € [A] | 40,90 CHF  
ISBN 978-3-96965-232-9  
**BEREITS LIEFERBAR**



**MIT DEM WOHNMOBIL AUF EUROPAS KÜSTENSTRASSEN**  
352 Seiten  
29,95 € [D] | 31,95 € [A] | 40,90 CHF  
ISBN 978-3-96965-206-0  
**BEREITS LIEFERBAR**

**MIT DEM WOHNMOBIL DURCH DEUTSCHLAND UND ZU UNSEREN NACHBARN**

UNTERWEGS ZUHAUSE  
384 Seiten | Format 19 × 26,9 cm  
Softcover  
356 Abbildungen  
29,95 € [D] | 31,95 € [A] | 40,90 CHF  
ISBN 978-3-96965-277-0  
**ET 7/26**




# EUROPA EINMALIG ERLEBEN!

Jede der 100 Reiseideen wird mit atmosphärischen Bildern und knappen, abwechslungsreichen Texten vorgestellt

Praktische Reisetipps und Erfahrungsberichte von Lonely-Planet-Autoren zu den längeren Routen



GLEICH MITBESTELLEN:



**TRAUMREISEZIELE**  
 312 Seiten  
 39,95 € [D] | 42,95 € [A] | 52,50 CHF  
 ISBN 978-3-575-01247-0  
**BEREITS LIEFERBAR**

- 100 Reise-Ideen vom Wochenendtrip bis zur mehrwöchigen Tour
- Authentisch & inspirierend: Echte Impressionen von Lonely-Planet-Travellern
- Einfache Planung dank Tourenkarten und hilfreicher Tipps

**Der Bestseller  
jetzt für Europa**

**OB WÖLFE BEOBACHTEN** in Polens Wäldern, Trüffelsuche im herbstlichen Istrien oder Whale Watching auf den Azoren – Lonely Planet hat die unvergesslichsten Reisen in Europa zusammengestellt. Atemberaubende Natur, pulsierende Städte und unbekannte Highlights, festgehalten mit spektakulären Fotos in einem einzigartigen Bildband. Mit cleveren Routenvorschlägen, vielen Tipps von erfahrenen Reisejournalisten und Ideen für nachhaltiges Reisen – der perfekte Begleiter für deine nächste große Tour durch Europa. Zum Verschenken und sich selbst schenken.



**NEU**

★  
**SPITZEN  
TITEL**  
★

**TRAUMREISEZIELE IN EUROPA**  
REISEERLEBNISSE, SEHNSUCHTSZIELE UND ROUTEN  
312 Seiten | Format 23,3 × 27,6 cm  
Hardcover  
250 Abbildungen  
39,95 € [D] | 42,95 € [A] | 52,50 CHF  
ISBN 978-3-575-01405-4  
**ET 10/26**




# REISEZIEL: NEBENSAISON!



Nebensaison neu entdecken:  
1 Buch, 100 Reiseideen



Dank praktischer Monatsstruktur  
sofort die besten Ziele finden



Englische Musterseiten. Titel erscheint auf Deutsch.



Von Wanderung über  
Safari bis Städtetrip –  
hier findet jeder etwas

- 100 beste Ziele für die Nebensaison: weniger Trubel, mehr Erlebnis
- Inspiration für jeden Geschmack – ob Japan, Marokko oder Dolomiten
- Planung leicht gemacht mit Highlights und dem idealen Reisemonat

**DEN PERFEKTEN REISEMOMENT FINDEN** – aber wie? Überfüllte Strände, endlose Schlangen vor Sehenswürdigkeiten, viel Geld ausgeben? Muss nicht sein! Lonely Planet zeigt dir, wie du den Massen entkommst: 100 Reiseideen weltweit für die Nebensaison führen dich zu Traumzielen, wenn sie am schönsten sind und am wenigsten los ist. Ob Frühlingwanderung auf Korfu, Safari-Schnäppchen in Afrika oder europäische Städte im Winter ganz ohne Gedränge – eine praktische Monatsstruktur hilft dir, für jedes Ziel den idealen Zeitpunkt zu finden. Für alle, die cleverer reisen wollen: weniger Stress, mehr Erlebnis.



**NEU**

**OFFSEASON**  
DIE SCHÖNSTEN ORTE DER WELT IN DER NEBENSAISON ERLEBEN

240 Seiten | Format 20,5 x 20,7 cm  
Softcover  
220 Abbildungen  
22,95 € [D] | 24,95 € [A] | 31,90 CHF  
ISBN 978-3-575-01404-7  
**ET 9/26**




# MACH DICH BEREIT FÜR EINE REISE DURCH DIE WELT



- Hochwertiges Geschenkbuch für Globetrotter
- Einzigartiges Kompendium zu ALLEN Ländern der Welt
- Der Erfolgstitel im neuen Design

35.000  
verkaufte  
Exemplare!

**DIESE VÖLLIG NEU GESTALTETE FÜNFTE AUFLAGE** des Lonely Planet Bestsellers versammelt die Nationen unserer Welt auf 420 Seiten. Lonely Planets Weltreise bringt die Welt in all ihrer Schönheit und Vielfalt zu dir nach Hause. Wie lebt es sich auf der anderen Seite des Globus? Was ist die beste Reisezeit? Was muss man unbedingt gesehen und getan haben? Lonely Planet hat die Antwort. Mit spektakulären Fotografien von Mensch, Natur und Metropolen sowie detaillierten Karten erwacht die Welt in diesem Buch für eine neue Generation zum Leben.



**LONELY PLANET BIBDBAND DIE WELTREISE**  
UNTERWEGS DURCH ALLE LÄNDER DER ERDE  
420 Seiten | Format 27,5 × 35,2 cm  
Hardcover  
1000 Abbildungen  
60,- € [D] | 64,- € [A] | 78,- CHF  
ISBN 978-3-575-01399-6  
**ET 10/26**



# GROSSE FREIHEIT AUF ZWEI RÄDERN

- Weltweite Radrouten für alle Level – von kurz bis anspruchsvoll
- Authentische Storys, persönlich erzählt
- Inspirierender Bildband und praktischer Guide zugleich

Band 21 der  
Erfolgsreihe



NEU

## LONELY PLANET LEGENDÄRE RADTOUREN

DIE BESTEN BIKETRIPS WELTWEIT - VON SÜDKOREA BIS ISLAND

320 Seiten | Format 20,5 × 26,6 cm

Hardcover

300 Abbildungen

32,95 € [D] | 35,95 € [A] | 44,50 CHF

ISBN 978-3-575-01397-2

ET 9/26



9 783575 013972

**FÜNF KONTINENTE, 50 RADABENTEUER**, unzählige Glücksmomente: Im neuesten Band der ikonischen Inspirationsreihe schickt uns Lonely Planet auf die außergewöhnlichsten Bike-Strecken rund um den Globus. Ob Patagoniens Carretera Austral, Neuseelands Rail Trails oder Japans einsame Waldstraßen, ob Genussradeln an der Loire oder Bikepacking in Marokko: In 50 dichten Reportagen lassen uns die Autor:innen an der Intensität und dem besonderen Glück teilhaben, die Welt vom Fahrradsattel aus zu erleben. Starke Fotos und smarte Planungstipps wecken Fernweh und machen Lust auf die eigene Traumtour – egal ob Flussradweg, Graveltour oder Bikepacking.

POS-  
AKTION

**LONELY PLANET POSTER LEGENDÄRE REIHE**  
DIN A2, einseitig bedruckt  
Art.-Nr. 01 98040306 025  
BEREITS LIEFERBAR


# UNSERE TOPSELLER DER REIHE



**LEGENDÄRE RADTOUREN IN DEUTSCHLAND**  
288 Seiten  
29,95 € [D] | 31,95 € [A] | 40,90 CHF  
ISBN 978-3-8297-3197-3  
**BEREITS LIEFERBAR**



**LEGENDÄRE RADTOUREN IN EUROPA**  
320 Seiten  
29,90 € [D] | 31,90 € [A] | 40,90 CHF  
ISBN 978-3-8297-3664-0  
**BEREITS LIEFERBAR**



**LEGENDÄRE TRIPS MIT DEM VAN IN EUROPA**  
320 Seiten  
29,95 € [D] | 31,95 € [A] | 40,90 CHF  
ISBN 978-3-575-01039-1  
**BEREITS LIEFERBAR**



**LEGENDÄRE WANDERUNGEN IN DEN ALPEN**  
272 Seiten  
32,95 € [D] | 35,95 € [A] | 44,50 CHF  
ISBN 978-3-575-01191-6  
**BEREITS LIEFERBAR**



**LEGENDÄRE ZUGREISEN**  
320 Seiten  
32,95 € [D] | 35,95 € [A] | 44,50 CHF  
ISBN 978-3-575-01274-6  
**BEREITS LIEFERBAR**




**LEGENDÄRE WANDERROUTEN IN DEUTSCHLAND**  
288 Seiten  
29,95 € [D] | 31,95 € [A] | 40,90 CHF  
ISBN 978-3-8297-3672-5  
**BEREITS LIEFERBAR**



**LEGENDÄRE ROADTRIPS IN EUROPA**  
320 Seiten  
29,95 € [D] | 31,95 € [A] | 40,90 CHF  
ISBN 978-3-575-01007-0  
**BEREITS LIEFERBAR**



**LEGENDÄRE WANDERROUTEN IN EUROPA**  
320 Seiten  
29,95 € [D] | 31,95 € [A] | 40,90 CHF  
ISBN 978-3-8297-3678-7  
**BEREITS LIEFERBAR**



**LEGENDÄRE CITYTRIPS IN EUROPA**  
288 Seiten  
29,95 € [D] | 31,95 € [A] | 40,90 CHF  
ISBN 978-3-575-01082-7  
**BEREITS LIEFERBAR**



**LEGENDÄRE MOTORRADTOUREN IN EUROPA**  
264 Seiten  
32,95 € [D] | 35,95 € [A] | 44,50 CHF  
ISBN 978-3-575-01264-7  
**BEREITS LIEFERBAR**



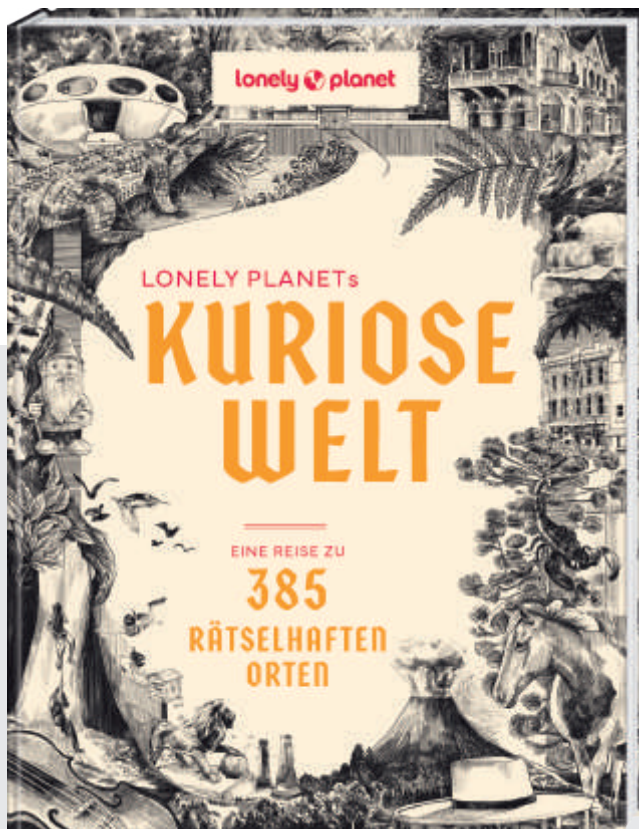
**LEGENDÄRE TAUCHABENTEUER**  
264 Seiten  
32,95 € [D] | 35,95 € [A] | 44,50 CHF  
ISBN 978-3-575-01192-3  
**BEREITS LIEFERBAR**



**LEGENDÄRE KÜSTENWANDERUNGEN IN EUROPA**  
272 Seiten  
32,95 € [D] | 35,95 € [A] | 44,50 CHF  
ISBN 978-3-575-01333-0  
**BEREITS LIEFERBAR**

# STAUNEN, WUNDERN, GRUSELN

- 385 unbekannte Orte, die Rätsel aufgeben
- Geschenkbildband für Weltreisende und Couchsurfer
- Ausgewählt von den Reiseprofis bei Lonely Planet



**KURIOSE WELT**  
 EINE REISE ZU 385 RÄTSELHAFTEN ORTEN  
 208 Seiten | Format 19,4 × 24,5 cm  
 Hardcover  
 200 Abbildungen  
 26,95 € [D] | 28,95 € [A] | 36,90 CHF  
 ISBN 978-3-575-01398-9  
 ET 10/26



**BIETET DIE WELT** noch echte Überraschungen? Ja, man muss sie nur finden! 385 sehr spezielle Orte, die du vermutlich in keinem Reiseführer findest, hat Lonely Planet nun in einen Bildband gepackt. Schon mal vom mysteriösen Winchester Mystery House in Kalifornien oder von der Nasothek im schwedischen Lund gehört? Willst du wissen, wo sich die größte Ananasplantage der Welt befindet und was es mit dem krummen Wald in Polen auf sich hat? Lonely Planets Kuriose Welt beweist: Überall warten noch unbekannte, rätselhafte, schaurige oder einfach nur schräge Orte darauf, entdeckt zu werden. Der Bildband für alle, die unheilbar neugierig sind auf die Welt!



# DAS SIND DIE TRENDS FÜR 2027

- 25 Reiseziele und 25 Reiserlebnisse für das kommende Jahr
- Unentdeckte Ziele, von der Reisecommunity empfohlen
- Der Pressespitzentitel mit 400 Mio. Reichweite

**Erstverkaufstag**  
**23.09.2026**

**LONELY PLANETS NEUE IDEEN** für die Bucket List: Seit über 10 Jahren liefern die Travel-Experten ihre Empfehlungen für die besten Städte, Regionen und Länder für das kommende Jahr. Das verjüngte Konzept ist den neuen Reisebedürfnissen angepasst und stellt nicht nur faszinierende Ziele vor, sondern auch Travel-Erlebnisse, die man so schnell nicht vergisst. Zusammenge stellt wurde die handverlesene Auswahl wie immer von einem Expertenteam und der großen Reisecommunity von Lonely Planet. Egal ob du Citylover, Regionent-decker oder Fernreise-Traveller bist, das neue Reisejahr kann kommen!



Abbildung zeigt mögliches Cover

**NEU**

## LONELY PLANET BEST IN TRAVEL 2027

DIE BESTEN ZIELE & REISEERLEBNISSE FÜR DAS GANZE JAHR

320 Seiten | Format 16,8 × 21,6 cm

Softcover mit Klappen

200 Abbildungen

16,95 € [D] | 18,50 € [A] | 21,50 CHF

ISBN 978-3-575-01411-5

ET 9/26



9 783575 014115

### Mit großer Presse- und Marketingunterstützung:

Jährlich starkes Medieninteresse:

- von Printmedien, TV, Hörfunk und Onlinemedien
- jeweils zum Erscheinen des Titels und als Reise-Trendgeber zum Jahresstart
- über 290 Mio. Reichweite
- zusätzlich aufmerksamkeitsstarke Social-Media-Kampagne

# WO BÜCHER WOHNEN

EUROPE VUGHT

**49 DEPETRUS**  
Heuvel 2, 5201 EE Vught, The Netherlands


TO VIEW  
BEFORE  
VISITING

This former church was converted into a state-of-the-art, instantly popular cultural hub thanks to the initiative of local citizens.

When it was built in 1881, no one from the congregation here could have guessed that just over 135 years later, the now Renaissance church would narrowly escape demolition to become the city's public library. In 2011, a handful of local entrepreneurs joined forces to take over the building, renovating its exterior with the help of various grants before opening it in 2019 as a community hub for the small town. Architect Jan-Bart Heerath has designed a flexible space where all functions library, music, meeting space, boutique, workshop, coffee shop, restaurant and call center merge. The library's bookshelves are placed on rails so that they can be moved to the side when the space hosts large events or concerts, with the striking mezzanine runs both inside and outside the church, where it forms an entrance canopy. 'My favourite aspect of this library is the 'rotund' area librarian Marjolijn van Loenen. 'For me, it contains a beautiful tradition, in which the focus areas of my work as a community liaison come together. This is a fantastic space to work in.'




86 @depetrus.nl



**Augenschmaus:**  
Starke Bilder machen Lust,  
die Bücherorte selbst  
kennenzulernen

**Bibliotheken(ver)führer:**  
Zu jedem Gebäude gibt  
es einen unterhaltsamen  
Kurztext mit interessanten  
Fakten



EUROPE THE HAGUE

**42 HANDELINGENKAMER**  
Het Binnenhof, 2511 CL Den Haag, The Netherlands

TO VIEW  
BEFORE  
VISITING

The red and green library of the Dutch House of Representatives has unique decorations inspired by Chinese dragons.



Inside The Hague's former Department of Justice, a 1876 neo-Renaissance building by Carelinda Hendrik Peters, is the Proceedings Room, built to store the verbatim reports (Handelingen in Dutch) of all the debates in the House of Representatives. At first glance, its cast-iron balustrades, stained-glass roof and spiral staircases look as flowery and flamboyant as you'd expect for the time. But look closely and you will notice that Peters incorporated many Chinese influences into the design, adding dragon heads to the ceiling, handles in the shape of dragon claws, and scales on the skylight. The two high spaces can accommodate up to 30,000 volumes (two centuries' worth of papers) - although the 1940-1945 section has been left empty, as a reminder that parliament did not meet during the German occupation. The library is only open to visitors during special events such as Dag van de Boer or Open Monumenten Dag. As the parliament buildings are currently being renovated, these visits are not guaranteed. For another library in a similar style, head to Amsterdam's Rijksmuseum, where the Cuperus Library, designed by Peters' teacher Pierre Cuperus, can be seen from a viewing balcony in room 2.16.

75 @openmonumentendag.nl

- Das perfekte Geschenk für Buchliebhaber und Architekturfans
- Die Juwelen unter den Bibliotheken der Welt
- Zu jeder Bibliothek eine besondere Geschichte

**LESERATTEN UND BUCHVERLIEBTE** wissen es längst: Bibliotheken sind magische Orte. Worin ihre Faszination liegt, kann man beim Blättern durch den neuen DUMONT Bildband erfahren, der eine Weltreise zu 150 ganz besonderen Bibliotheken unternimmt. Der Bogen ist weit gespannt und reicht von der Piccolomini-Bibliothek in Siena mit ihrem Renaissance-Freskenschmuck über das barocke Raumwunder der Klosterbibliothek in St. Gallen bis zu hypermodernen Publikumsbüchereien wie dem Oodi im Herzen von Helsinki. Jede Bibliothek wird mit mindestens einem Bild und einem unterhaltsamen Kurztext vorgestellt, der die Frage beantwortet, warum sie es in die exquisite Auswahl geschafft hat – und warum man sie unbedingt einmal besuchen sollte.



NEU

 ★  
 SPITZEN  
 TITEL  
 ★

**150 BIBLIOTHEKEN, DIE DU EINMAL IM LEBEN  
 GESEHEN HABEN SOLLTEST**

256 Seiten | Format 16,9 × 23 cm

Hardcover

267 Abbildungen

26,95 € [D] | 28,95 € [A] | 36,90 CHF

ISBN 978-3-616-03654-0

ET 10/26



9 783616 036540

# ZEIT FÜR UNVERGESSLICHE REISEN



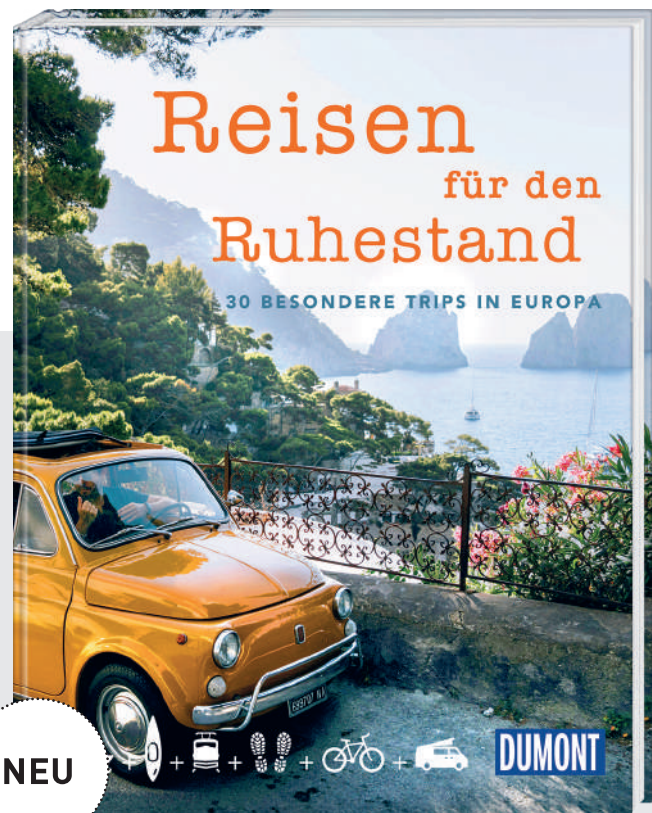
Jede Route mit einstimmender Übersichtsseite und praktischen Tipps Ort für Ort

- Aus dem Inhalt**
- Alles elektrisch: mit dem E-Auto durch die norwegische Arktis
  - Zeitreise: im Oldtimer-VW-Bus durch die schottischen Highlands
  - Algarve mal anders – mit dem Hausboot auf dem Lago Alqueva
  - Auf Karawanenpfaden entlang der ionischen Küste in Albanien
  - Mit Postbus, Bahn und wandernd durchs Engadin
  - Alpencross light: mit dem E-Bike von Sonthofen nach Meran

- 30 Reiseerlebnisse abseits des Mainstreams, die in keinem Reisebüro zu buchen sind
- Planung leicht gemacht mit Infos zu An-, Abreise und zur Reiseroute
- Der perfekte Begleiter für den Ruhestand – inspirierend und voller einzigartiger Ideen

30 individuelle  
Touren durch  
Europa

**ENDLICH RUHESTAND**, endlich Freiheit – und wer schon viel gesehen hat, sucht jetzt das Besondere! Wie wäre es mit Inselhopping per Kanu durch Finnlands Schärenwelt? Mit dem Hausboot über Portugals Grande Lago gleiten? Oder die vergessene Region Molise erkunden – mittelalterliche Dörfer, Hirtenpfade und ein Hauch Adria? Dieses Buch nimmt mit auf 30 außergewöhnliche Trips, die mühelos selbst erlebt werden können. Detaillierte Reisezeitpläne und Tourenkarten machen die Planung leicht, dazu Empfehlungen für besondere Unterkünfte und kulinarische Geheimtipps. Ein inspirierender Bildband für Ruheständler:innen, die ankommen statt abhaken wollen. Perfekt als Geschenk oder als wohlverdientes „Das gönne ich mir jetzt“.



NEU

JENS BEY, ANNIK AICHER  
**REISEN FÜR DEN RUHESTAND**  
 30 BESONDERE TRIPS IN EUROPA  
 240 Seiten | Format 19,4 × 24,6 cm  
 Hardcover  
 280 Abbildungen  
 29,95 € [D] | 31,95 € [A] | 40,90 CHF  
 ISBN 978-3-616-03636-6  
**ET 10/26**



9 783616 036366

# HIDDEN CHAMPIONS IN NRW

Mehr als 120 Ausflugsziele in deinem Bundesland

Jetzt komplett  
überarbeitet  
und aktualisiert



ANTJE ZIMMERMANN  
**IN NORDRHEIN-WESTFALEN**  
33 TRAUMZIELE UND IHRE SCHÖNSTEN ALTERNATIVEN  
224 Seiten | Format 14 × 20 cm  
Softcover mit Klappen  
167 Abbildungen  
16,95 € [D] | 18,50 € [A] | 23,90 CHF  
ISBN 978-3-616-03637-3  
**ET 7/26**

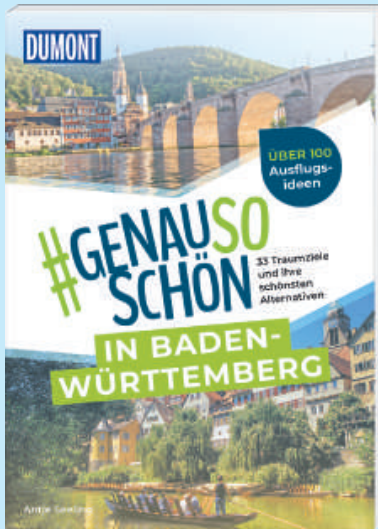


**DAS WOCHENENDE IST DA** und du hast noch keinen Plan, wo der Familienausflug hingehen soll? Dabei gibt es noch viel zu entdecken in Nordrhein-Westfalen. Du liebst alte Gemäuer und Ritterromantik? Dann kannst du die Drachenburg ansteuern – oder das weitaus weniger bekannte, aber genauso schöne Wasserschloss Raesfeld. Zu viele Besucher:innen in der Zeche Zollverein? Dann mach dich auf zur Wendener Hütte. 33 traumhafte Orte, Landschaften und Sights in Nordrhein-Westfalen und ihre schönsten und weitaus weniger bekannten Alternativen werden in diesem handlichen Ausflugsführer vorgestellt – inklusive Tipps, wann und wie man sie noch ungestört genießen kann. Für alle, die mehr entdecken wollen!



**Antje Zimmermann** ist eine Geschichtensammlerin. In NRW, Deutschland und Europa recherchiert die gelernte Journalistin fernab der ausgetretenen Trampelpfade und wirbt für eine neue Kultur des Reisens. Lange bevor es zeitgeistig wurde, hat Antje Zimmermann sich aufgemacht, die Heimat zu erkunden. Die schönsten nordrhein-westfälischen Fundstücke präsentiert Antje Zimmermann auch auf ihrem Blog [www.weltenkundler.com](http://www.weltenkundler.com).

# GENAUSOSCHÖNE TRAUMZIELE VOR DER HAUSTÜR



**IN BADEN-WÜRTTEMBERG**  
 224 Seiten  
 16,95 € [D] | 18,50 € [A] | 23,90 CHF  
 ISBN 978-3-616-03158-3  
**BEREITS LIEFERBAR**



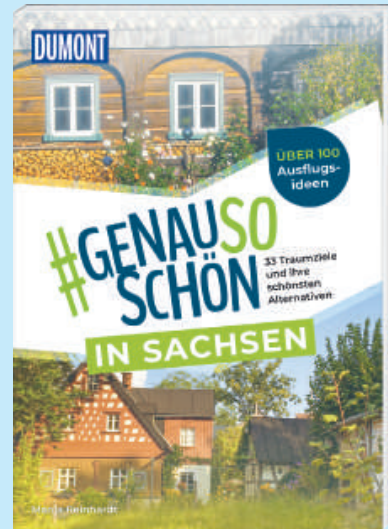
9 783616 031583



**IN BAYERN**  
 224 Seiten  
 16,95 € [D] | 18,50 € [A] | 23,90 CHF  
 ISBN 978-3-616-03159-0  
**BEREITS LIEFERBAR**



9 783616 031590



**IN SACHSEN**  
 224 Seiten  
 16,95 € [D] | 18,50 € [A] | 23,90 CHF  
 ISBN 978-3-616-03160-6  
**BEREITS LIEFERBAR**



9 783616 031606

# MIT DEM MALSTIFT DURCH JAPAN

- Japan boomt immer noch!
- Illustrationsstil, der an japanische Mangas erinnert
- Malend eintauchen in den japanischen Alltag



NEU

## EIN JAHR IN JAPAN

EINE AUSMAL-REISE

96 Seiten | Format 25 × 25 cm

Hardcover

73 Abbildungen

14,95 € [D] | 16,50 € [A] | 21,50 CHF

ISBN 978-3-616-03652-6

ET 7/26



**FÜR LÄNGERE ZEIT NACH JAPAN?** Mit diesem witzig und liebevoll illustrierten Ausmalbuch kein Problem! Die Hauptfigur der fantasievollen Illustrationen, die natürlich nur zufällig einer Katze ähnelt, nimmt dich an die Hand und zeigt dir die vielen Gesichter Japans – skurrile kleine Ladengeschäfte, Menschen beim sommerlichen Badevergnügen, beim Spaziergang im Herbstlaub oder bei einem Besuch im Onsen. Jede dieser Szenen kannst du nach eigenen Vorlieben, mit Wasserfarben, Bunt- oder Filzstiften, ausmalen und so ganz entspannt und dabei kreativ in das japanische Lebensgefühl eintauchen!



**Mikankey** ist eine französische Illustratorin und Künstlerin. 2023 war sie für einen Monat in Japan, kehrte zurück nach Frankreich und beschloss kurze Zeit später, für längere Zeit wieder nach Japan zu ziehen. Auf ihrem YouTube-Kanal erzählt sie von ihren Projekten und ihrem Leben als freie Künstlerin.

# DIE STADT DER LIEBE ZUM AUSMALEN

- ▮ Jedes Motiv zum Raustrennen und Aufhängen
- ▮ Hochwertige Ausstattung, geeignet für Bunt- und Filzstifte
- ▮ 30 exklusive Illustrationen von ikonischen Reismotiven

Der neue Band  
in der  
Erfolgsreihe

**DAS AUSMALBUCH IM GROSSFORMAT** gibt es jetzt zu Paris – so stylish, chic und charmant wie die Stadt selbst! Ob berühmte Highlights, typische Paris-Szenen oder verträumte Fantasiewelten – jede Seite lädt zum kreativen Entspannen ein. Malerfahrung ist dafür nicht nötig – einfach Pinsel oder Stift zur Hand nehmen, der Farbpalette und den nummerierten Farbfeldern folgen und beobachten, wie aus jedem der 30 Motive ein kleines Kunstwerk entsteht. Dank des modernen Einbands im Stil eines Skizzenblocks ist dieses Ausmalbuch für alle, die kreativ sein und sich in Gedanken auf eine besondere Städtereise machen wollen, das perfekte Geschenk!



## WEITERE TITEL AUS DER REIHE:



**ITALIEN - DAS GROSSE  
AUSMALBUCH NACH ZAHLEN**  
80 Seiten  
18,- € [D] | 19,50 € [A] | 25,50 CHF  
ISBN 978-3-616-03599-4  
**BEREITS LIEFERBAR**



**JAPAN - DAS GROSSE  
AUSMALBUCH NACH ZAHLEN**  
80 Seiten  
18,- € [D] | 19,50 € [A] | 25,50 CHF  
ISBN 978-3-616-03600-7  
**BEREITS LIEFERBAR**



## PARIS - DAS GROSSE AUSMALBUCH NACH ZAHLEN

80 Seiten | Format 23 × 30 cm  
Hardcover  
30 Abbildungen  
18,- € [D] | 19,50 € [A] | 25,50 CHF  
ISBN 978-3-616-03649-6  
**ET 9/26**



# ERKENNST DU DEUTSCHLAND?

- 80 Postkarten-Rätsel aus Deutschland – von urban bis alpin
- Kurzweilige Unterhaltung für neugierige Deutschlandentdecker
- Geschenkeidee mit Charme: Wer liebt nicht Postkarten?

**Neue Postkartenrätsel**



**NEU**

NADINE ORMO  
**RÄTSELREISE: WO BIN ICH? – IN 80 ORTE-RÄTSELN DURCH DEUTSCHLAND**  
 POSTKARTEN AUS IRGENDWO  
 176 Seiten | Format 16,8 × 21 cm  
 Softcover mit Klappen  
 150 Abbildungen  
 16,95 € [D] | 18,50 € [A] | 23,90 CHF  
 ISBN 978-3-616-03667-0  
**ET 10/26**



**ERRÄTST DU, WOHER ICH SCHREIBE?** In diesem liebevoll gestalteten Rätselbuch bekommen Leser:innen Postkarten aus ganz Deutschland – und erraten, woher diese stammen. Jede Postkarte erzählt von einem Ort, ohne ihn je beim Namen zu nennen. Mal augenzwinkernd, mal poetisch, immer pointiert. Wer genau liest, erkennt München auch ohne Maßkrug und Maximilianstraße und findet heraus, wo Deutschlands Little Tokyo liegt. Von der Nordsee bis zu den Alpen, vom Elsass bis zur Sächsischen Schweiz: 80 Miniaturen voller Atmosphäre, die Ortskenntnis und Gespür belohnen. Ein analoges Rätselvergnügen, eine Hommage an die Postkarte – perfekt für alle mit Reiselust, Rätselleidenschaft und Entdeckerfreude.



**GLEICH MITBESTELLEN:**



**RÄTSELREISE: WO BIN ICH? – IN 80 ORTE-RÄTSELN UM DIE WELT**  
 176 Seiten  
 16,95 € [D] | 18,50 € [A] | 27,50 CHF  
 ISBN 978-3-616-03627-4  
**ET 6/26**

# ALLES RUND UMS RÄTSELN



**DUMONTS FANTASTISCHE RÄTSELREISE  
AUF DEUTSCHLANDTOUR**  
160 Seiten  
15,- € [D] | 16,50 € [A] | 21,50 CHF  
ISBN 978-3-616-03632-8  
**BEREITS LIEFERBAR**



**DUMONTS FANTASTISCHE RÄTSELREISE  
QUER DURCH EUROPA**  
160 Seiten  
15,- € [D] | 16,50 € [A] | 21,50 CHF  
ISBN 978-3-616-03633-5  
**ET 6/26**



**DUMONTS FANTASTISCHE RÄTSELREISE  
JAPAN**  
160 Seiten  
15,- € [D] | 16,50 € [A] | 21,50 CHF  
ISBN 978-3-616-03548-2  
**BEREITS LIEFERBAR**



**DUMONTS FANTASTISCHE RÄTSELREISE  
EINMAL UM DIE WELT**  
160 Seiten  
15,- € [D] | 16,50 € [A] | 21,50 CHF  
ISBN 978-3-616-03549-9  
**BEREITS LIEFERBAR**



**DUMONTS FANTASTISCHE RÄTSELREISE  
DAS INTERGALAKTISCHE REISEBÜRO**  
160 Seiten  
15,- € [D] | 16,50 € [A] | 21,50 CHF  
ISBN 978-3-616-03550-5  
**BEREITS LIEFERBAR**



**LANDKARTEN-RÄTSELREISE LOST PLACES  
WELTWEIT**  
232 Seiten  
16,95 € [D] | 18,50 € [A] | 24,90 CHF  
ISBN 978-3-616-03535-2  
**BEREITS LIEFERBAR**



**LANDKARTEN-RÄTSELREISE  
DEUTSCHLAND**  
232 Seiten  
15,- € [D] | 16,50 € [A] | 21,50 CHF  
ISBN 978-3-616-03101-9  
**BEREITS LIEFERBAR**



**LANDKARTEN-RÄTSELREISE EUROPA**  
232 Seiten  
16,95 € [D] | 18,50 € [A] | 23,90 CHF  
ISBN 978-3-616-03253-5  
**BEREITS LIEFERBAR**



**LANDKARTEN-RÄTSELREISE UM DIE WELT**  
232 Seiten  
15,- € [D] | 16,50 € [A] | 21,50 CHF  
ISBN 978-3-616-03162-0  
**BEREITS LIEFERBAR**




# TRAUMREISE DURCH EUROPA

Inspiration und optimale Unterstützung für die Reisevorbereitung



Hochwertiges Coffee Table Book im Großformat

GLEICH MITBESTELLEN:



**50 UNVERGESSLICHE REISEN, DIE MAN GEMACHT HABEN SOLLTE**  
360 Seiten  
45,- € [D] | 46,30 € [A] | 58,50 CHF  
ISBN 978-3-7342-0742-6  
**BEREITS LIEFERBAR**

- Etappe für Etappe: 50 exklusiv zusammengestellte Reisen zu den schönsten Orten Europas
- Atmosphärische Bilder & spannende Texte mit hilfreichen Reiseinformationen

**ENDLICH DA:** Der Nachfolger des Erfolgstitels „50 unvergessliche Reisen, die man gemacht haben sollte“ führt Reisende zu einmaligen Orten in Europa, die auf jeder Bucket List stehen sollten. Auf den handverlesenen Reisen lernen Abenteuerlustige auch unbekannte Regionen Etappe für Etappe kennen, erhalten Inspiration sowie praktische Tipps zur Destination und können ihren Trip ganz konkret planen. Bei jeder Route erfährt man neben der besten Reisezeit und -dauer auch, ob man ein kleines oder großes Budget einplanen muss und ob die Reise eher einen Schwerpunkt auf Kultur, Natur oder Genuss legt. Dank der traumhaften Bebilderung und großem Format auch ein tolles Geschenk für Design- und Reise-Fans!



**NEU**

**50 UNVERGESSLICHE REISEN IN EUROPA, DIE MAN GEMACHT HABEN SOLLTE**

360 Seiten | Format 26,9 × 36,7 cm  
 Hardcover  
 45,- € [D] | 46,30 € [A] | 58,50 CHF  
 ISBN 978-3-7342-0942-0  
**ET 10/26**



# EINTAUCHEN IN DEN BIG APPLE

- Lebendige Szenerien und die passende Playlist:  
New York zum Sehen, Hören und Träumen
- Ein echtes Sammlerstück für New-York-Fans und Design-Liebhaber:innen



NEU

**NEW YORK: SEHEN. HÖREN. EINTAUCHEN**

298 Seiten | Format 23,2 × 31,3 cm

Hardcover

45,- € [D] | 46,30 € [A] | 58,50 CHF

ISBN 978-3-7342-0930-7

ET 9/26



9 783734 209307

**VON DER PULSIERENDEN ENERGIE MANHATTANS**

über den Central Park bis zu den vielfältigen Kulturen in Queens – New York ist ein absoluter Sehnsuchtsort. Mit seinen stimmungsvollen Fotos lädt dieser einmalige Bildband auf einen inspirierenden Streifzug durch die verschiedenen Viertel des Großstadt-Dschungels ein. Passend dazu sorgt die exklusive Playlist mit 23 kuratierten Songs für die perfekte Stimmung, um sich direkt in das Sehnsuchtsziel zu träumen. Dank des modernen Farbschnitts und eines edlen Leineneinbands mit Prägung ist dieses Buch ein echter Eyecatcher. Ein besonderes Sammlerstück und Coffeetable-Book für Genießer:innen und New-York-Fans.



# JUWEL DES SÜDENS

- Die weltberühmte Amalfiküste mit beeindruckenden Fotos und der passenden Playlist erleben
- Hochwertige Ausstattung: Farbschnitt, Leineneinband mit Prägung und extra Ausklappseiten

**DIESER BILDBAND IST VIEL MEHR ALS EIN BUCH** – er ist ein echtes Erlebnis! Denn er fängt die Magie der “Göttlichen Küste” in stimmungsvollen Aufnahmen ein: von den bunten Häusern Positanos über den Götterweg bis zum trubeligen Neapel. Reisende entdecken die schönsten Orte entlang der Amalfiküste durch brillante Fotografie. Das Besondere: Eine exklusive Playlist mit 29 kuratierten Songs liefert den passenden Soundtrack. Die hochwertige Ausstattung mit Leineneinband, Prägung und Farbschnitt macht dieses Buch zusätzlich zu einem wahren Erlebnis. Das perfekte Geschenk für Italienfans und Ästhet:innen, die den zeitlosen Charme Süditaliens stilvoll genießen möchten.



**NEU**

**AMALFIKÜSTE: SEHEN. HÖREN. EINTAUCHEN**

298 Seiten | Format 23,2 × 31,3 cm

Hardcover

45,- € [D] | 46,30 € [A] | 58,50 CHF

ISBN 978-3-7342-0929-1

**ET 9/26**



9 783734 209291



# DEEP DIVE TOKYO

- Persönliche Tipps des erfahrenen Autor:innen-Teams ermöglichen einen tiefen Einblick in die Trend-Metropole
- Mit aktuellen Reisetemen wie Nachhaltigkeit, Achtsamkeit oder kostenlosen Attraktionen



**TOKYO STORY**  
 EIN GUIDE FÜR ENTDECKER  
 264 Seiten | Format 17 × 21 cm  
 Softcover  
 25,- € [D] | 25,70 € [A] | 34,50 CHF  
 ISBN 978-3-7342-0939-0  
 ET 8/26



**DER ULTIMATIVE GUIDE DURCH DIE STADT** der Kontraste: Dieser umfassende Reiseführer der Japan-Expert:innen Steve Wide und Michelle Mackintosh, die Tokyo schon 65-mal besucht haben, ermöglicht es Reisenden, tief in die verschiedenen Viertel und Themen dieser faszinierenden Stadt einzutauchen. Von Manga-Kult bis zu traditionellen Tempeln: Die Einteilung nach Themen und Interessen sowie die persönlichen Erfahrungen und Tipps der Autor:innen machen diesen Reiseführer zu etwas ganz Besonderem. Die praktischen Infos helfen zudem bei der Reiseplanung. Worauf warten Sie? Beginnen Sie mit diesem Reiseführer Ihre persönliche unvergessliche Tokyo Story.



GLEICH MITBESTELLEN:



**ACHTSAM REISEN JAPAN**  
 224 Seiten  
 22,95 € [D] | 23,60 € [A] | 31,50 CHF  
 ISBN 978-3-7342-0880-5  
 BEREITS LIEFERBAR



# DURCH DIE STRASSEN JAPANS

- Einzigartige Street-Photography-Entdeckungstour durch Japans Metropolen
- Hochwertiger Bildband mit über 200 exklusiven Fotos und Coverprägung

## KUNSTVOLLE FOTOGRAFIEN NEHMEN JAPAN-FANS

und Interessierte mit auf eine einzigartige visuelle Reise! Der in Tokyo ansässige Fotograf Hiroki Harada führt die Betrachter:innen tief in die verborgenen Seitenstraßen japanischer Großstädte wie Tokyo, Kyoto und Osaka hinein. Harada, der seine Kindheit mitten in Tokyo verbrachte, nutzt seinen intimen Blick als Insider, um die Schönheit des Alltäglichen festzuhalten - von kunstvollen Stromkabel-Gewirren bis hin zu vollgestopften Ladenfassaden. Eine künstlerische Dokumentation der einzigartigen urbanen Energie Japans. Der ultimative Bildband für Japan-Fans, Fotografie-Begeisterte und Urban-Entdecker:innen.



## GLEICH MITBESTELLEN:



### TYPISCH JAPAN

224 Seiten  
22,95 € [D] | 23,60 € [A] | 31,50 CHF  
ISBN 978-3-7342-0819-5

**BEREITS LIEFERBAR**



### STREET LEVEL JAPAN

UNTERWEGS IN DEN LEBHAFTEN STRASSEN  
JAPANISCHER METROPOLEN

224 Seiten | Format 24,1 × 29,2 cm

Hardcover

27,- € [D] | 27,80 € [A] | 36,90 CHF

ISBN 978-3-7342-0917-8

ET 8/26



9 783734 209178

# ASIEN AUF SCHIENEN

- Mit 22 Touren in neun Ländern entspannt Etappe für Etappe Asien erkunden
- Praktische Infos zu Verbindungen, Ticketpreisen, Hotels und mehr



**NEU**

**ASIE MIT DEM ZUG**  
 22 REISEN AUF SCHIENEN  
 224 Seiten | Format 17,8 × 23,7 cm  
 Softcover mit Klappen  
 25,- € [D] | 25,70 € [A] | 34,50 CHF  
 ISBN 978-3-7342-0943-7  
**ET 7/26**



**SLOW TRAVEL PUR:** Wer Asien wirklich erleben möchte, fährt am besten mit dem Zug. Die 22 Reisen durch neun Länder, die in diesem Buch vorgestellt werden, sind in überschaubare Etappen gegliedert und bieten Zeit für ein echtes Ankommen im Urlaubsland. Die Erlebnisse sind so vielfältig wie der Kontinent selbst: Ob mit dem »Jungle Train« durch Malaysia oder auf Schienen durch Japan, Südkorea und Thailand – so entdecken Reisende Land und Leute aus neuer Perspektive. Für inspirierende Zwischenstopps sind die schönsten Adressen zum Einkehren und Übernachten festgehalten. Obendrein gibt es ausgewählten Lesestoff und die perfekte Musik für längere Fahrten.



**GLEICH MITBESTELLEN:**



**JAPAN - DIE SCHÖNSTEN ZUGREISEN**  
 224 Seiten  
 24,95 € [D] | 25,70 € [A] | 34,50 CHF  
 ISBN 978-3-7342-0862-1  
**BEREITS LIEFERBAR**

# NORDLICHT-TRÄUME

- Neben klassischen Aurora-Spots werden auch überraschende Ziele wie der Norden Schottlands vorgestellt
- Praktische Tipps zur Planung: Die beste Reisezeit, Übernachtungsmöglichkeiten und mehr

**DAS NORDLICHT** - ein unvergessliches Reiseerlebnis! Egal, ob man das faszinierende Spektakel am Nachthimmel im Norden Norwegens oder lieber über Islands lebendiger Hauptstadt Reykjavik erleben möchte – dieses Buch ist der ultimative Guide! Wann ist die ideale Reisezeit? Und wo auf der Welt stehen die Chancen am besten? Von Skandinavien bis Nordamerika werden zahlreiche Orte vorgestellt, die optimale Bedingungen bieten – begleitet von Unterkünften, spannenden Fakten und atemberaubenden Fotos. Und sollte das Polarlicht doch mal ausbleiben, bietet dieses Buch in jeder Region viele weitere Ideen für einen gelungenen Trip.



**GLEICH MITBESTELLEN:**



**SPITZBERGEN**  
256 Seiten  
29,95 € [D] | 30,80 € [A] | 40,50 CHF  
ISBN 978-3-7342-0855-3  
**BEREITS LIEFERBAR**



**NEU**

Die besten Orte und Tipps für die Reise in die Polarnacht

**MAGISCHE NORDLICHTER**  
DIE BESTEN ORTE UND TIPPS FÜR DIE REISE IN DIE POLARNACHT  
240 Seiten | Format 17,7 × 22,3 cm  
Hardcover  
25,- € [D] | 25,70 € [A] | 34,50 CHF  
ISBN 978-3-7342-0934-5  
**ET 10/26**



# TRAUMINSEL SÜDITALIENS

- Beeindruckende Fotografien und spannendes Hintergrundwissen
- Besonderer Geschenk-Bildband für die Reiseplanung und zum Träumen



**NEU**

**SIZILIEN**

EINE AUGENREISE.

256 Seiten | Format 20,1 × 26,6 cm

Hardcover

32,- € [D] | 32,90 € [A] | 42,90 CHF

ISBN 978-3-7342-0950-5

**ET 10/26**



9 783734 209505

**AMORE! ATMOSPHÄRISCHE FOTOS** mit einer einmaligen Bildsprache zeigen Sizilien in seiner ganzen Pracht: von den lebhaften Märkten Palermos bis zu den stillen Gipfeln der Madonie. Neben faszinierenden Einblicken in Kultur und Kulinarik finden sich zahlreiche informative Texte mit fundiertem Hintergrundwissen. Konkrete Tourenvorschläge führen Reiselustige und Interessierte durch die so unterschiedlichen malerischen Landstriche oder über die kleine Insel Ustica. Ein Muss für Italien-Liebhaber:innen, das Fernweh weckt und direkt zum Aufbruch inspiriert. Che Bello!

**TOPSELLER AUS DER REIHE:**



**PROVENCE**

256 Seiten

29,95 € [D] | 30,80 € [A] | 40,90 CHF

ISBN 978-3-7342-0808-9

**BEREITS LIEFERBAR**



9 783734 208089



**VENEDIG**

256 Seiten

32,- € [D] | 32,90 € [A] | 42,90 CHF

ISBN 978-3-7342-0309-1

**BEREITS LIEFERBAR**



9 783734 203091

# FASZINATION SCHOTTLAND

- Die ästhetische und künstlerische Bildsprache fängt die einmalige mystische Landschaft Schottlands ein
- Mit informativen Texten und konkreten Tourenvorschlägen für jede Region

**WILDE NATUR, HISTORISCHE STÄDTE** und kulturelle Schätze – dieser stimmungsvolle Reisebildband nimmt Leser:innen mit auf eine unvergessliche visuelle Reise durch die beeindruckenden Landschaften und faszinierenden Städte Schottlands: von der traditionellen Kilt-Manufaktur in Edinburgh, über die atemberaubende Natur im Cairngorms National Park oder Insel-Hopping an der Westküste bis hin zu den traditionellen Highland Games. Es gibt jede Menge zu entdecken! Die Kombination aus ästhetischer Bildsprache, spannendem Hintergrundwissen und interessanten Tourenvorschlägen weckt sofort die Reiselust, sodass man direkt mit der Planung loslegen möchte!



## TOPSELLER AUS DER REIHE:



**LONDON**  
256 Seiten  
32,- € [D] | 32,90 € [A] | 42,90 CHF  
ISBN 978-3-7342-0884-3  
**BEREITS LIEFERBAR**



**NORWEGEN**  
256 Seiten  
32,- € [D] | 32,90 € [A] | 42,90 CHF  
ISBN 978-3-7342-0670-2  
**BEREITS LIEFERBAR**



**NEU**

**SCHOTTLAND**  
EINE AUGENREISE.  
256 Seiten | Format 20,1 × 26,6 cm  
Hardcover  
32,- € [D] | 32,90 € [A] | 42,90 CHF  
ISBN 978-3-7342-0949-9  
**ET 10/26**



# REISE- LITERATUR

## **DUMONT**

134 Welt-Menschen-Reisen

138 Taschenbuch











140 Unnützes Reisewissen

REISELITERATUR  
GESAMTVERZEICHNIS:



Code scannen und  
im VLB-Tix einsehen

# UNSERE BESTSELLER

1		<p><b>DUMONT</b>  <b>Ruth Shaw</b>            Der Buchladen am Ende            der Welt</p>	<p>12,95 € [D]            13,95 € [A]            18,50 CHF</p>	<p>ISBN 978-3-616-03540-6              9 783616 035406</p>
2		<p><b>DUMONT</b>  <b>Raynor Winn</b>            Überland</p>	<p>12,95 € [D]            13,95 € [A]            18,50 CHF</p>	<p>ISBN 978-3-616-03155-2              9 783616 031552</p>
3		<p><b>DUMONT</b>  <b>Ruth Shaw</b>            Drei kleine Buchläden            am Ende der Welt</p>	<p>18,95 € [D]            20,50 € [A]            26,50 CHF</p>	<p>ISBN 978-3-616-03541-3              9 783616 035413</p>
4		<p><b>DUMONT</b>  <b>Geertje Marquardt</b>            Die Eisbrecherin</p>	<p>17,95 € [D]            19,50 € [A]            25,50 CHF</p>	<p>ISBN 978-3-616-03315-0              9 783616 033150</p>
5		<p><b>DUMONT</b>  <b>Suzanne Heywood</b>            Sturmkind. Mein Leben            auf der Wavewalker</p>	<p>14,95 € [D]            16,50 € [A]            21,50 CHF</p>	<p>ISBN 978-3-616-03631-1              9 783616 036311</p>

Quelle: media control D/A/CH – Zeitraum: Februar 2025 bis Januar 2026

# FEEL-GOOD-MEMOIR AUS JAPAN



## Zitat aus dem Buch

„Was ist ikigai?“, fragte ich. „Ein Fisch?“ James grinste. „Nein. Ikigai bedeutet, seinen Lebenssinn – seinen Zweck – zu finden und ihn mit seinem Beruf, seiner Arbeit, zu verbinden. Es ist das Gleichgewicht, das zu tun, was man liebt, während man seinen Lebensunterhalt verdient – und dabei zu verhindern, dass einer dieser Wege das ganze Leben beherrscht.“

- Authentischer Japaneinblick abseits der Klischees
- Berührendes Memoir über die heilende Kraft von Tieren
- Für Leser:innen von „Frankie“ und „Bevor der Kaffee kalt wird“

Preisträger des  
International  
Book Award

**ALS CARLA NACH JAPAN ZIEHT**, um Englisch zu unterrichten, ahnt sie nicht, dass diese Reise weit mehr sein wird als ein Auslandsabenteuer. Zunächst fühlt sie sich in der Fremde verloren. Doch dann entdeckt sie Takayama, eine kleine Bergstadt in den japanischen Alpen, und mit ihr: Gershwin. Der silberne Kater ist kaum fünf Wochen alt, als sie ihn auf der Straße vor einem Tempel findet. Schnell wird er zur Liebe ihres Lebens. Während Carla lernt, Gershwin zu zähmen, beginnt auch sie sich zu wandeln. Die jahrhundertealte japanische Kultur, die stillen Shinto-Schreine, die dampfenden Onsen-Bäder – all das öffnet ihr die Augen für ihr persönliches *Ikigai*, dem Geheimnis eines erfüllten Lebens.



**Carla Francis Fentiman** wurde im Vereinigten Königreich geboren, hat inzwischen aber Australien zu ihrer Heimat gemacht. Fast vier Jahre verbrachte sie in Japan, wo bereits während ihres Studiums ihre Faszination für östliche Denkweisen erwachte. Eine tiefe, lebenslange Verbundenheit mit Katzen prägt ihr gesamtes Schaffen; sie betrachtet sie als ihre verlässlichsten Lehrmeister in Präsenz, Widerstandskraft und innerer Ruhe. Ihre Texte erschienen unter anderem in *The Japan Times*.



CARLA FRANCIS FENTIMAN  
**IKIGAI MIT KATZE**  
ODER WAS ICH IN JAPAN FÜRS LEBEN LERNT  
300 Seiten | Format 13,7 × 21 cm  
Paperback  
18,95 € [D] | 20,50 € [A] | 26,50 CHF  
ISBN 978-3-616-03653-3  
**ET 10/26**



DUMONT

# DEN KURS FÜRS LEBEN FINDEN



- ▮ Vom Großstadtkind zum Weltreisenden und Katamaran-Segler
- ▮ Inspirierendes Coming-of-Age-Abenteuer mit Tiefgang
- ▮ Atmosphärisch dicht und packend erzählt

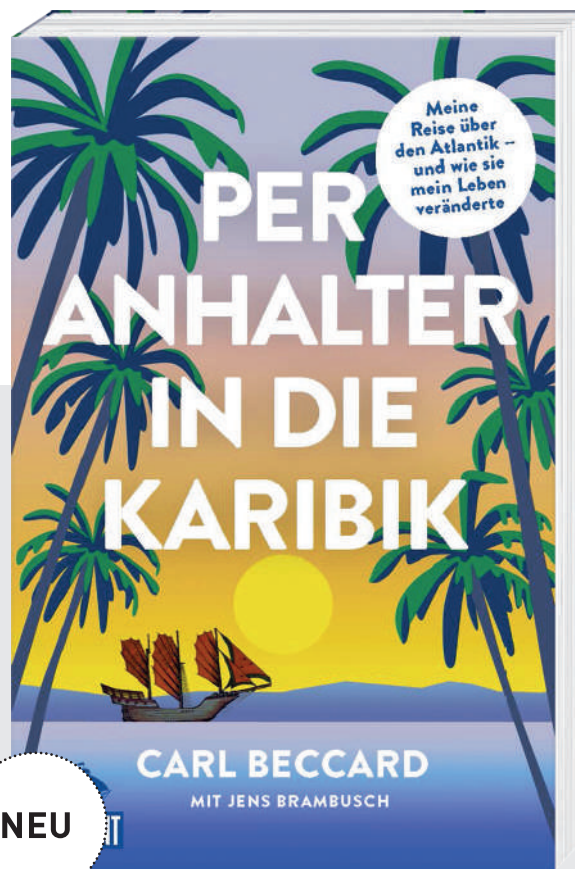
Ein Abenteuer  
ohne Plan und  
ohne Geld

**CARL IST 19** und hat das Abitur in der Tasche, als er sein Elternhaus in Richtung Mittelmeer verlässt. Sein Ziel: auf einem Boot nach Lateinamerika. Berufsausbildung? Kann warten, die Welt da draußen ist spannender. Segeln? Kann er nicht, lernt er dann aber schnell bei seiner ersten Atlantiküberquerung als See-Tramper. Auf Martinique beginnt Carl seine Reise durch die karibische Inselwelt und das lateinamerikanische Festland – ohne Plan und ohne jedes Reisebudget. Auf Bootsbaustellen verdient er sich das Geld für die nächste Etappe, schließt Freundschaften und lernt, was ihm wichtig ist im Leben. Drei Jahre dauert sein abenteuerlicher Trip, dann beginnt seine herausfordernde Heimfahrt – auf einem Holz-Katamaran über den Nordatlantik. Was hat das Leben auf See mit ihm gemacht?



**Carl Beccard** stammt aus Berlin, wo er zur Schule ging. Von einem Trip um die Welt träumte er schon als Kind. Nach dem Abitur brach er zu seiner großen Reise auf. Nach drei Jahren und zwei Atlantiküberquerungen ist er wieder in Deutschland und macht eine Ausbildung im Schiffsbau.

**Jens Brambusch** hatte schon immer eine Leidenschaft fürs Wasser. Nach einem Burnout kündigte der Wirtschaftsjournalist seinen Job und kaufte sich 2018 ein 30 Jahre altes Segelboot, auf dem er seitdem lebt.



CARL BECCARD  
**PER ANHALTER IN DIE KARIBIK**  
MEINE REISE ÜBER DEN ATLANTIK - UND WIE SIE MEIN  
LEBEN VERÄNDERTE  
250 Seiten | Format 13,7 × 21 cm  
Paperback  
10 Abbildungen  
18,95 € [D] | 20,50 € [A] | 26,50 CHF  
ISBN 978-3-616-03638-0  
**ET 9/26**



# JETZT ALS TASCHENBUCH

- Spannende Einblicke in das Leben eines Aussteigers
- Humorvoll und ehrlich erzählt
- Ein Buch, das Mut macht, seinen Traum zu leben

Workaholic wird  
Seebär



NEU

JENS BRAMBUSCH  
**TAUSCHE BÜRO GEGEN BOOT**  
 VON EINEM, DER AUSZOG, UM SEGELN ZU GEHEN  
 288 Seiten | Format 11,8 × 18,7 cm  
 Taschenbuch  
 14 Abbildungen  
 12,95 € [D] | 13,95 € [A] | 18,50 CHF  
 ISBN 978-3-616-03666-3  
 ET 7/26



**NACH EINEM BURNOUT** beschließt Jens Brambusch, sein Leben radikal zu ändern. Der Journalist macht blau. Mit 46 Jahren kündigt er seinen Job, verkauft seine Wohnung und zieht auf ein 30 Jahre altes Segelboot in der Türkei – die Dilly-Dally. Alles, was er mitnimmt, passt in einen Seesack. Anfang Oktober 2018 sitzt er im Flieger, in der Hand ein One-Way-Ticket in sein neues Leben. Kann das gutgehen? In amüsanten wie nachdenklichen Anekdoten schildert Brambusch seinen Alltag an Bord, berichtet von Missgeschicken und herrlichen Momenten, gibt Ein- und Überblicke. Eine Inspiration für all diejenigen, die sich mit dem Gedanken tragen, mehr aus ihrem Leben zu machen – wo sonst, als auf dem Meer!



**Jens Brambusch**, Jahrgang 1972, hatte nie vor, Wirtschaftsjournalist zu werden. Er studierte an exotischen Orten wie Ramallah, Izmir und Würzburg Islamwissenschaften und Arabistik, ehe er zur Financial Times Deutschland wechselte. Später schrieb er u.a. für das Wirtschaftsmagazin Capital, wobei seine Reportagen mehrfach für Medienpreise nominiert wurden. Privat liebt Jens Brambusch das Wasser: Schon als Kind schleppten ihn seine Eltern jedes Wochenende auf das Familienboot. Nach einem Burnout kündigt Jens Brambusch seinen Job und kaufte sich 2018 ein 30 Jahre altes Segelboot, auf dem er seitdem lebt.


# UNSERE TASCHENBÜCHER IM ÜBERBLICK




**DER BUCHLADEN AM ENDE DER WELT**  
 320 Seiten  
 12,95 € [D] | 13,95 € [A] | 18,50 CHF  
 ISBN 978-3-616-03540-6  
**BEREITS LIEFERBAR**




**DIAMANTEN IM STAUB**  
 316 Seiten  
 12,95 € [D] | 13,95 € [A] | 18,50 CHF  
 ISBN 978-3-616-03630-4  
**ET 5/26**



**ÜBERLAND**  
 352 Seiten  
 12,95 € [D] | 13,95 € [A] | 18,50 CHF  
 ISBN 978-3-616-03551-2  
**BEREITS LIEFERBAR**



**STURMKIND. MEIN LEBEN AUF DER WAVEWALKER**  
 450 Seiten  
 14,95 € [D] | 16,50 € [A] | 21,50 CHF  
 ISBN 978-3-616-03631-1  
**ET 5/26**



**ÜBER GRENZEN**  
 280 Seiten  
 12,95 € [D] | 13,95 € [A] | 18,50 CHF  
 ISBN 978-3-616-03634-2  
**ET 5/26**



# DUMONTS UNNÜTZES REISEWISSEN

Die verrückte  
neue Reihe



Über 100 kuriose  
Fakten  
und Geschichten



Komplett unnütz. Und absolut unerlässlich.

KURIOSES AUS DER WEISSWURSTREPUBLIK

SCHRÄGES FÜR LESERATTEN UND BÜCHERWÜRMER



NEU

EVA KLAEHN  
**DUMONTS UNNÜTZES REISEWISSEN BAYERN**  
 ÜBER 100 KURIOSE FAKTEN UND GESCHICHTEN  
 176 Seiten | Format 11,75 × 19,5 cm  
 Softcover  
 120 Abbildungen  
 16,95 € [D] | 18,50 € [A] | 23,90 CHF  
 ISBN 978-3-616-03650-2  
**ET 10/26**



NEU

ANDREAS NEUENKIRCHEN  
**DUMONTS UNNÜTZES REISEWISSEN FÜR BUCHVERLIEBTE**  
 ÜBER 100 KURIOSE FAKTEN UND GESCHICHTEN  
 176 Seiten | Format 11,75 × 19,5 cm  
 Softcover  
 120 Abbildungen  
 16,95 € [D] | 18,50 € [A] | 23,90 CHF  
 ISBN 978-3-616-03651-9  
**ET 10/26**



**KENNEN SIE DEN ORT**, an dem ein Heiliger mit heruntergelassener Hose dasteht? Den Berg mit gleich zwei Gipfelkreuzen? Ist Ihnen klar, dass die Jeans eine bayerische Erfindung ist, Michael Jackson einst Schloss Neuschwanstein kaufen wollte und der FC Bayern ursprünglich als Faschingsverein gegründet wurde? (Manche sagen, es wäre heute noch einer.) Und übrigens: Bei der bayerischen Bart-Olympiade dürfen auch Frauen antreten.

**KENNEN SIE DEN JAPANISCHEN BUCHLADEN**, der nur einen einzigen Titel verkauft? Den Ort, an dem Fledermäuse auf Bücher aufpassen? Ist Ihnen klar, dass ein Teil der britischen Autobahn M6 mit Liebesromanen gepflastert ist? Und dass die Franzosen nachweislich die längsten Bücher und Sätze haben? Erfahren Sie außerdem, warum selbst am Südpol Bücher stehen und weshalb Shakespeares Julia auch heute noch 20 italienische Sekretärinnen beschäftigt.

# AKTIV REISEN

## **KOMPASS**

- 145 Wanderkarten
- 148 Wanderkarten Set
- 149 Autokarte, Wanderlust
- 150 Wanderführer
- 152 Outdoor-Führer
- 153 Fernwegekarten
- 154 Fahrradkarten
- 155 Fahrrad-Tourenkarten

## **BVA**

- 157 ADFC Radtourenkarten
- 158 ADFC Regionalkarten
- 160 Radwanderkarten
- 161 Fahrrad-Sammelbände

## **BERGVERLAG ROTHER**

- 162 Wanderführer
- 168 Selektion
- 170 Bergtourenatlanten
- 172 Bücher

AKTIV REISEN  
GESAMTVERZEICHNIS:



Code scannen und  
im VLB-Tix einsehen

# UNSERE BESTSELLER

1		<b>ROTHER</b> <b>Ralf Goetz</b> Wanderführer Madeira	18,90 € [D] 19,50 € [A] 26,50 CHF	ISBN 978-3-7633-1451-5 9 783763 314515
2		<b>ROTHER</b> <b>Klaus und Annette Wolfesperger</b> Wanderführer Teneriffa	18,90 € [D] 19,50 € [A] 26,50 CHF	ISBN 978-3-7633-1525-3 9 783763 315253
3		<b>ROTHER</b> <b>Ralf Goetz</b> Wanderführer Mallorca	17,90 € [D] 18,40 € [A] 25,50 CHF	ISBN 978-3-7633-1410-2 9 783763 314102
4		<b>BVA</b> ADFC Ratgeber 260 Radfernwege in Deutschland	12,00 € [D] 12,40 € [A] 17,90 CHF	ISBN 978-3-96990-112-0 9 783969 901120
5		<b>ROTHER</b> <b>Iwersen, van de Wetering</b> Wanderführer Sardinien	18,90 € [D] 19,50 € [A] 26,50 CHF	ISBN 978-3-7633-1483-6 9 783763 314836
6		<b>ROTHER</b> <b>Klaus und Annette Wolfesperger</b> Wanderführer La Palma	18,90 € [D] 19,50 € [A] 26,50 CHF	ISBN 978-3-7633-1529-1 9 783763 315291
7		<b>ROTHER</b> <b>Bauer, Steuerwald</b> Wanderführer Alpenüberquerung Fernwanderweg E5	17,90 € [D] 18,40 € [A] 25,50 CHF	ISBN 978-3-7633-1527-7 9 783763 315277
8		<b>KOMPASS</b> Fahrradlust Deutschland 100 Traumtouren	15,00 € [D] 15,00 € [A] 21,50 CHF	ISBN 978-3-99154-199-8 9 783991 541998
9		<b>BVA</b> Die 33 schönsten Flussradwege in Deutschland	15,95 € [D] 16,40 € [A] 22,90 CHF	ISBN 978-3-96990-122-9 9 783969 901229
10		<b>KOMPASS</b> KOMPASS Wanderlust Deutschland	15,00 € [D] 15,00 € [A] 21,50 CHF	ISBN 978-3-99154-311-4 9 783991 543114

# DU KENNST DEIN ZIEL KOMPASS KENNT DIE WEGE.

Wo der Asphalt endet, beginnt die Welt der KOMPASS-Karte. Wo man mit dem klassischen Navi und Online-Karten auf einen blinden Fleck stößt, startet das Abenteuer mit Outdoorkarten und -führern. Gut recherchiert und laufend aktualisiert geben sie ein Gefühl von Sicherheit und altbewährtem Vertrauen in eine Marke, die Outdoor-Kunden schon seit Jahrzehnten sicher begleitet.

# ZU FUSS NEUES ENTDECKEN

- Die Allround-Karte für abseits der Straße
- Selbsterklärendes und verkaufsstarkes Cover

**DAS KANN KEINE ONLINE-KARTE:** Das neue Cover zeigt die Vorzüge der Wanderkarte selbsterklärend. Auf der Karte selbst findet sich eine Vielzahl an Informationen zum Thema Wandern, Fahrradfahren und vielem mehr. Dabei präsentiert sich die Karte kompakter und mit den nötigen digitalen Erweiterungen. Die Wanderkarten in gedruckter Form ergänzen sich perfekt mit der KOMPASS-App. Das Beste dabei: Die Wertschöpfung bleibt im Handel und verlagert sich nicht in App-Stores. Kompakter, smarter und attraktiver, das ist die neue Generation der Wanderkarten.




**ALLGÄUER ALPEN, KLEINWALSERTAL**  
 WANDER- UND FAHRRADKARTE IN EINEM - INKLUSIVE  
 OFFLINE-VERWENDUNG IN DER KOMPASS-APP.  
 WANDER- & RADWEGE. SKITOUREN. LANGLAUFEN.  
 Nr. 3 | 1 : 50.000  
 Format 12 x 20 cm  
 Landkarte gefaltet  
 14,95 € [D] | 14,95 € [A] | 22,50 CHF  
 ISBN 978-3-99154-624-5  
**ET 9/26**

**Das steckt in den Karten:**


Wanderwege und Fahrradwege mit Namen oder Wegenummern und Symbolen, Langlaufloipen, Gipfel, Höhenlinien, Gebirge, Skitouren, Seilbahnen, Berghütten, Bahnhöfe, Straßen, Flüsse, Seen, Quellen, Eislaufplätze, Bademöglichkeiten, Klettersteige, Aussichtspunkte, Gletscher, Wälder, Städte, Naturschutzgebiete, Segel- und Surfschulen und noch jede Menge mehr.



# KARTEN FÜR REGIONALE ZIELE ...



**ZUGSPITZE, MIEMINGER KETTE, EHRWALD, LERMOOS, GARMISCH-PARTENKIRCHEN, REUTTE**  
 Nr. 25 | 1 : 50.000  
 14,95 € [D] | 14,95 € [A] | 22,50 CHF  
 ISBN 978-3-99154-622-1  
**ET 8/26**



**KLOSTERTAL, MONTAFON, BLUDENZ, SCHRUNS**  
 Nr. 32 | 1 : 50.000  
 14,95 € [D] | 14,95 € [A] | 22,50 CHF  
 ISBN 978-3-99154-625-2  
**ET 8/26**




**ARLBERG, VERWALLGRUPPE**  
 Nr. 33 | 1 : 50.000  
 14,95 € [D] | 14,95 € [A] | 22,50 CHF  
 ISBN 978-3-99154-609-2  
**ET 7/26**




**OSSIACHER SEE, FELDKIRCHEN IN KÄRNTEN**  
 Nr. 62 | 1 : 25.000  
 14,95 € [D] | 14,95 € [A] | 22,50 CHF  
 ISBN 978-3-99154-612-2  
**ET 9/26**



**BREMERHAVEN-CUXHAVEN**  
 Nr. 400 | 1 : 50.000  
 14,95 € [D] | 14,95 € [A] | 22,50 CHF  
 ISBN 978-3-99154-635-1  
**ET 9/26**



**BROCKEN, NATIONALPARK HARZ, OBERHARZ**  
 Nr. 455 | 1 : 25.000  
 14,95 € [D] | 14,95 € [A] | 22,50 CHF  
 ISBN 978-3-99154-611-5  
**ET 8/26**



**HOCHABTEI / ALTA BADIA, ARABBA, MARMOLADA**  
 Nr. 652 | 1 : 25.000  
 14,95 € [D] | 14,95 € [A] | 22,50 CHF  
 ISBN 978-3-99154-555-2  
**ET 9/26**



**CORTINA D'AMPEZZO, DOLOMITI AMPEZZANE, MONTE ANTELAO**  
 Nr. 654 | 1 : 25.000  
 14,95 € [D] | 14,95 € [A] | 22,50 CHF  
 ISBN 978-3-99154-557-6  
**ET 9/26**

# ... UND ATTRAKTIVE URLAUBSREGIONEN



**FISCHLAND, DARSS, ZINGST**  
 Nr. 736 | 1 : 50.000  
 14,95 € [D] | 14,95 € [A] | 22,50 CHF  
 ISBN 978-3-99154-613-9  
**ET 9/26**



**RÜGEN**  
 Nr. 737 | 1 : 50.000  
 14,95 € [D] | 14,95 € [A] | 22,50 CHF  
 ISBN 978-3-99154-614-6  
**ET 10/26**



**OSNABRÜCKER LAND, NP TERRA.VITA,  
 BIELEFELD, TEUTOBURGER WALD,  
 WIEHENGEB.**  
 Nr. 750 | 1 : 50.000  
 14,95 € [D] | 14,95 € [A] | 22,50 CHF  
 ISBN 978-3-99154-637-5  
**ET 9/26**



**SÄCHSISCHE SCHWEIZ, WESTLICHE  
 OBERLAUSITZ**  
 Nr. 810 | 1 : 50.000  
 14,95 € [D] | 14,95 € [A] | 22,50 CHF  
 ISBN 978-3-99154-615-3  
**ET 9/26**



**OBERLAUSITZ, ZITTAUER GEBIRGE,  
 LAUSITZER BERGLAND**  
 Nr. 811 | 1 : 50.000  
 14,95 € [D] | 14,95 € [A] | 22,50 CHF  
 ISBN 978-3-99154-616-0  
**ET 8/26**



**WESTLICHER NATURPARK THÜRINGER  
 WALD**  
 Nr. 812 | 1 : 50.000  
 14,95 € [D] | 14,95 € [A] | 22,50 CHF  
 ISBN 978-3-99154-638-2  
**ET 8/26**



**MÜRITZ-NATIONALPARK**  
 Nr. 853 | 1 : 25.000  
 14,95 € [D] | 14,95 € [A] | 22,50 CHF  
 ISBN 978-3-99154-639-9  
**ET 8/26**




**BAD LIEBENZELL/BAD WILDBAD**  
 Nr. 873 | 1 : 25.000  
 14,95 € [D] | 14,95 € [A] | 22,50 CHF  
 ISBN 978-3-99121-574-5  
**ET 9/26**




**SOČA-TAL, ISONZO, ALPI GIULIE /  
 JULISCHE ALPEN, TRIGLAV, NOVA GORICA**  
 Nr. 2804 | 1 : 50.000  
 14,95 € [D] | 14,95 € [A] | 22,50 CHF  
 ISBN 978-3-99154-623-8  
**ET 8/26**


# WANDERKARTEN-SETS MIT GROSSER ABDECKUNG


**NEU**


**NIEDERBAYERN (2 KARTEN)**  
 Nr. 158 | 1 : 75.000  
 19,95 € [D] | 19,95 € [A] | 29,50 CHF  
 ISBN 978-3-99154-720-4  
 ET 8/26



**HARZ (2 KARTEN)**  
 Nr. 450 | 1 : 50.000  
 19,95 € [D] | 19,95 € [A] | 29,50 CHF  
 ISBN 978-3-99154-618-4  
 ET 10/26



**DOLOMITEN, DOLOMITI, DOLOMITES (4 KARTEN)**  
 Nr. 672 | 1 : 35.000  
 19,95 € [D] | 19,95 € [A] | 29,50 CHF  
 ISBN 978-3-99154-619-1  
 ET 8/26



**HAMBURG UND UMGEBUNG (2 KARTEN)**  
 Nr. 725 | 1 : 50.000  
 19,95 € [D] | 19,95 € [A] | 29,50 CHF  
 ISBN 978-3-99154-620-7  
 ET 9/26



**WESTERWALD, SIEGEN, NATURPARK LAHN-DILL-BERGLAND (2 KARTEN)**  
 Nr. 847 | 1 : 50.000  
 19,95 € [D] | 19,95 € [A] | 29,50 CHF  
 ISBN 978-3-99154-640-5  
 ET 8/26



**SCHWARZWALD NORD (2 KARTEN)**  
 Nr. 886 | 1 : 50.000  
 19,95 € [D] | 19,95 € [A] | 29,50 CHF  
 ISBN 978-3-99154-621-4  
 ET 9/26



**KORSIKA SÜD. MIT WEITWANDERWEG GR20 / CORSE DU SUD. AVEC GRANDE RANDONNÉE GR20 (3 KARTEN)**  
 Nr. 2251 | 1 : 50.000  
 19,95 € [D] | 19,95 € [A] | 29,50 CHF  
 ISBN 978-3-99154-617-7  
 ET 8/26

## AUTOKARTE UND PANORAMA

- Einmalig: praktische Straßenkarte und prachtvolles Alpenpanorama

**OBERITALIEN, ITALIA SETTENTRIONALE, NORTHERN ITALY, ITALIE DU NORD**

MIT PANORAMA AUF DER RÜCKSEITE

Nr. 324 | 1 : 500.000

Format 13 × 25,5 cm

Landkarte gefaltet

11,95 € [D] | 11,95 € [A] | 17,90 CHF

ISBN 978-3-99154-664-1

ET 9/26



9 783991 546641

## DER SAMMELBAND FÜR NIEDERÖSTERREICH

- 100 Touren zum kleinen Preis

**NIEDERÖSTERREICH**

100 TRAUMPFADEN FÜR GIPFELSTÜRMER UND FLACHLANDENTDECKER, GPX-DATEN ZUM DOWNLOAD

Nr. 1658

240 Seiten | Format 13 × 22 cm

Softcover

15,- € [D] | 15,- € [A] | 21,50 CHF

ISBN 978-3-99154-626-9

ET 8/26



9 783991 546269




**AB NACH BELLA ITALIA!** Mit der Autokarte von KOMPASS bekommt man beides: eine wunderschöne, beeindruckende Panoramakarte und eine Straßenkarte im Maßstab 1:500.000. Auf dem Panorama wachsen die Berggipfel eindrucksvoll in die Höhe und vermitteln eine Vorstellung der Landschaft, wie es keine andere Karte könnte. Auf der Straßenkarte findet man Passstraßen, kleine Ortschaften, Steigungen und Fahrverbote.

**SO VIELE WANDERMÖGLICHKEITEN:** Bei den 100 Touren ist bestimmt die passende dabei. Die *Wanderlust* hat sich als Preis-Leistungs-Hit etabliert. Der Sammelband ist das perfekte Nachschlagewerk für Niederösterreich. Die große Auswahl an Touren deckt das ganze Land ab. Jede Tour kommt in der Qualität der KOMPASS-Wanderführer – das heißt mit einer genauen Tourenbeschreibung, den Tourfakten, einem Höhenprofil, einer Kartendarstellung und einem Foto.

# KOMPAKT UND TROTZDEM MEHR INHALT

- Kleiner & dünner: perfekt für unterwegs
- App: alle Touren mit GPS-Route immer dabei



LISA AIGNER  
**HARZ, 60 TOUREN MIT EXTRA-TOURENKARTE**  
 GPS-DATEN ZUM DOWNLOAD  
 Nr. 5240  
 224 Seiten | Format 10,8 × 17 cm  
 Softcover mit Klappen  
 18,50 € [D] | 18,50 € [A] | 26,50 CHF  
 ISBN 978-3-99154-636-8  
 ET 10/26



**DIE BESTE AUSSTATTUNG:** Alle aktualisierten Wanderführer kommen in der neuen, kompakten Relaunch-Ausführung. Der einheitliche Aufbau begeistert von Beginn an. Mit den neuen Highlight-Touren bekommt man das Beste vorgefiltert. Der neue Reiseführer-Teil ergänzt die genauen Beschreibungen unserer Local-Wanderguides. Auf die Plastikhülle der Extra-Tourenkarte wird bewusst verzichtet. Dadurch wird der Wanderführer nachhaltiger und kompakter.



### Navigation zum Start

Mit dem Relaunch der Wanderführer geht die Navigation zum Startpunkt der Wanderung mit einem Klick. Einfach den QR-Code neben jeder Tour scannen, und schon öffnet sich die Route direkt zum Ausgangspunkt.

# WANDERFÜHRER FÜR DEUTSCHLAND UND EUROPA



**ERZGEBIRGE, 55 TOUREN MIT EXTRA-TOURENKARTE**

Nr. 5266  
256 Seiten  
17,50 € [D] | 17,50 € [A] | 24,90 CHF  
ISBN 978-3-99154-627-6  
ET 9/26



**GRAN CANARIA, 75 TOUREN MIT EXTRA-TOURENKARTE**

Nr. 5903  
304 Seiten  
18,50 € [D] | 18,50 € [A] | 26,50 CHF  
ISBN 978-3-99154-303-9  
ET 6/26



**IRLAND MIT NORDIRLAND, 70 TOUREN MIT EXTRA-TOURENKARTE**

Nr. 5988  
272 Seiten  
17,50 € [D] | 17,50 € [A] | 24,90 CHF  
ISBN 978-3-99154-510-1  
ET 8/26



**KARNISCHER HÖHENWEG, VON THÖRL-MAGLERN NACH SILLIAN, MIT VARIANTEN UND GIPFELN, 28 TOUREN MIT EXTRA-TOURENKARTE**

Nr. 5633  
144 Seiten  
18,50 € [D] | 18,50 € [A] | 26,50 CHF  
ISBN 978-3-99154-628-3  
ET 7/26



**SEISER ALM, LANGKOFEL, SCHLERN, TIERSER TAL - HERAUSRAGENDE DOLOMITEN, 35 TOUREN MIT EXTRA-TOURENKARTE**

Nr. 5725  
152 Seiten  
18,50 € [D] | 18,50 € [A] | 26,50 CHF  
ISBN 978-3-99154-629-0  
ET 9/26



**ZUGSPITZE, WERDENFELSER LAND, 60 TOUREN MIT EXTRA-TOURENKARTE**

Nr. 5429  
208 Seiten  
18,50 € [D] | 18,50 € [A] | 26,50 CHF  
ISBN 978-3-99154-717-4  
ET 7/26



# ÖSTERREICH MIT DEM KLIMATICKET ENTDECKEN

- Enorme Zielgruppe: 320.000 aktive KlimaTickets
- Geheimtipp: mit dem KlimaTicket in Nachbarländer




## KLIMATICKET 50 TOUREN UND TRIPS, ÖSTERREICH UND GRENZBAHNHÖFE

BIKEN, WANDERN, BADEN, SUPEN  
 Nr. 6112  
 208 Seiten | Format 13 × 22 cm  
 Softcover  
 19,95 € [D] | 19,95 € [A] | 27,90 CHF  
 ISBN 978-3-99154-670-2  
**ET 7/26**




**ZUM WANDERN IN DIE BERGE** oder mit dem Rad an die Donau: Ein Buch, das die Vorfreude weckt, mehr aus dem erfolgreichen KlimaTicket zu machen. 50 abwechslungsreiche Vorschläge entführen zu Outdoor-Abenteuern quer durch Österreich. Auf die höchsten Gipfel steigen, mit dem Stand-up-Paddle-Board über Seen paddeln oder durch Wälder schlendern – da ist bestimmt für jeden Geschmack etwas dabei. Das beliebte KlimaTicket bringt dich nicht nur in die Arbeit. Entdecke Österreich und darüber hinaus: Wir verraten, welche Ziele im Ausland mit dem Ticket erreichbar sind.

## BAHNTITEL FÜR DEUTSCHLAND UND DIE ALPEN




**45 TOUREN UND TRIPS FÜR DAS DEUTSCHLAND-TICKET**  
 Nr. 6101  
 192 Seiten  
 15,- € [D] | 15,- € [A] | 21,50 CHF  
 ISBN 978-3-99154-156-1  
**BEREITS LIEFERBAR**



**KOMPASS NÄCHSTER HALT ALPEN – MIT DER BAHN ZUM WANDERN UND BIKEN IN 50 BERGORTE**  
 Nr. 6106  
 208 Seiten  
 19,95 € [D] | 19,95 € [A] | 27,90 CHF  
 ISBN 978-3-99154-351-0  
**BEREITS LIEFERBAR**

## DIE PANORAMAKARTE FÜR ALPEN-ÜBERQUERER

Alpenpanorama mit 10 Routen




**ALPENÜBERQUERUNGEN PANORAMA**  
 10 WANDERROUTEN ÜBER DIE ALPEN MIT HÜTTEN  
 Nr. 2566 | 1 : 2 Mio.  
 Format 13 × 25,5 cm  
 Landkarte gefaltet  
 14,95 € [D] | 14,95 € [A] | 22,50 CHF  
 ISBN 978-3-99154-666-5  
**ET 7/26**



## EUROPAS FERNWEGENETZ ALS ÜBERSICHTSKARTE

Die Karte der offiziellen Weitwanderwege Europas



**EUROPÄISCHE FERNWANDERWEGE, 12 E-WEGE - 1 KONTINENT**  
 MIT ALLEN JUGENDHERBERGEN ENTLANG DER E-WEGE. OFFIZIELLE  
 KARTE DER EUROPÄISCHEN WANDERVEREINIGUNG.  
 Nr. 2562 | 1 : 4 Mio.  
 Format 12 × 24 cm  
 Landkarte gefaltet  
 12,95 € [D] | 12,95 € [A] | 19,50 CHF  
 ISBN 978-3-99154-532-3  
**ET 6/26**



**LEBENSZIEL ALPENÜBERQUERUNG:** Einmal im Leben die Alpen zu Fuß zu überqueren, ist für viele ein großes Ziel. Doch welche Route soll man wählen? Auf der Panorama-Karte werden zehn Alpenüberquerungen vorgestellt. Sie eignet sich perfekt, um sich die Landschaft vorstellbar zu machen, Distanzen zu begreifen und bereits gemachte Touren einzuzeichnen. Zusätzlich sind die wichtigsten Hütten für Alpenüberquerungen markiert.

**DIE EUROPA-WANDERKARTE:** Alle 12 E-Wege auf einer Karte. Die einseitig bedruckte Karte im Maßstab 1:4 Mio. ermöglicht eine übersichtliche Planung und ist als Europa-Poster die perfekte Tourübersicht. Die Karte wird in Kooperation mit der Europäischen Wandervereinigung und der EUFED (Europäische Jugendherbergen) herausgegeben. Online abrufbar ist ein Tour Guide mit der Beschreibung aller Wege und einem Verzeichnis der Jugendherbergen, die am jeweiligen Weg liegen. Aus dem Alltag ausbrechen und sich neuen Herausforderungen stellen, Erfahrungen sammeln und an seine Grenzen gehen – KOMPASS Fernwegekarten sind für alle, die Großes vorhaben.

# FAHRRADKARTEN IN 1:70.000



**FLENSBURG BINNENLAND, SCHLESWIG, KIEL**

Nr. 3310 | 1 : 70.000  
 12,95 € [D] | 12,95 € [A] | 19,50 CHF  
 ISBN 978-3-99154-537-8  
 ET 9/26



**OSTSEEKÜSTE, ROSTOCK, WISMAR, SCHWERIN**

Nr. 3318 | 1 : 70.000  
 12,95 € [D] | 12,95 € [A] | 19,50 CHF  
 ISBN 978-3-99154-718-1  
 ET 8/26



**OSTFRIESLAND MIT ALLEN OSTFRIESISCHEN INSELN MIT KNOTENPUNKTEN**

Nr. 3322 | 1 : 70.000  
 12,95 € [D] | 12,95 € [A] | 19,50 CHF  
 ISBN 978-3-99154-630-6  
 ET 10/26



**AACHEN, DREILÄNDERECK, EIFEL, HOHES VENN MIT KNOTENPUNKTEN**

Nr. 3324 | 1 : 70.000  
 12,95 € [D] | 12,95 € [A] | 19,50 CHF  
 ISBN 978-3-99154-631-3  
 ET 10/26



**MÜNCHENS SÜDEN, ALPENVORLAND**

Nr. 3337 | 1 : 70.000  
 12,95 € [D] | 12,95 € [A] | 19,50 CHF  
 ISBN 978-3-99154-632-0  
 ET 8/26



**PFÄLZERWALD, MANNHEIM, HEIDELBERG, RHEIN**

Nr. 3352 | 1 : 70.000  
 12,95 € [D] | 12,95 € [A] | 19,50 CHF  
 ISBN 978-3-99154-541-5  
 ET 8/26



# EINE KARTE FÜR DIE PLANUNG UND FÜR UNTERWEGS

- Wichtige Planungstipps: Unterkünfte, Höhenprofil und Tourenhighlights
- Reiß-, wetterfest und mit GPS-Datei

**UNTERWEGS MIT NUR EINER KARTE:** Mit der Fahrrad-Tourenkarte ist der gesamte Tourenverlauf mit einer Karte abgedeckt. Das geht dank des praktischen Leporello-Formats. Damit kann man den aktuellen Streckenabschnitt einfach aufklappen. Auch vor der Tour bietet die Karte viele Informationen wie Übernachtungstipps, Highlights und Stadtpläne. Zusätzlich gibt es den Wegverlauf auch als GPS-Datei zum Einspielen in Apps und alle gängigen GPS-Geräte.



TOPSELLER AUS DER REIHE



**WESER-RADWEG**  
 Nr. 7006 | 1 : 50.000  
 110 Seiten  
 14,95 € [D] | 14,95 € [A] | 22,50 CHF  
 ISBN 978-3-99154-280-3  
**BEREITS LIEFERBAR**



**ALPE ADRIA RADWEG**  
 Nr. 7059 | 1 : 50.000  
 92 Seiten  
 11,95 € [D] | 11,95 € [A] | 17,90 CHF  
 ISBN 978-3-99154-041-0  
**BEREITS LIEFERBAR**

**ODER-NEISSE-RADWEG**  
 LEPORELLO KARTE, REISS- UND WETTERFEST  
 Nr. 7043 | 1 : 50.000  
 128 Seiten | Format 10,5 x 17,5 cm  
 Leporello  
 14,95 € [D] | 14,95 € [A] | 22,50 CHF  
 ISBN 978-3-99154-659-7  
**ET 9/26**





Fahrradtour am Nordseestrand

# FAHRRADKARTEN MIT KLAREM FOKUS & GEFRAGTE BÜCHER.

Die Marke BVA steht in Kooperation mit dem Allgemeinen Deutschen Fahrrad-Club (ADFC) für eine besonders treue Kundschaft. In den Karten liegt der klare Fokus auf den stark hervorgehobenen Fahrradwegen und allen radrelevanten Themen. Neben Deutschland sind speziell Titel für die Radreiseziele Dänemark, Niederlande und Italien Topseller bei Karten und Fahrrad-Büchern.

# ADFC-RADTOURENKARTEN

## 1:150.000



**NIEDERLANDE SÜD, MIT KNOTENPUNKTEN**  
 REISS- UND WETTERFEST, E-BIKE GEEIGNET,  
 GPS-TRACKS DOWNLOAD, MIT BETT+BIKE  
 SYMBOLEN, MIT KILOMETER-ANGABEN, AUF  
 ANS MEER! VON NIEDERRHEIN UND  
 MÜNSTERLAND NACH AMSTERDAM, ZUID-  
 HOLLAND UND ZEELAND  
 Nr. NL2 | 1 : 150.000  
 Format 12 × 22,5 cm  
 Landkarte gefaltet  
 14,95 € [D] | 14,95 € [A] | 22,50 CHF  
 ISBN 978-3-99154-633-7  
**ET 8/26**



**BODENSEE SCHWÄBISCHE ALB**  
 REISS- UND WETTERFEST, E-BIKE GEEIGNET,  
 GPS-TRACKS DOWNLOAD, MIT KILOMETER-  
 ANGABEN  
 Nr. 25 | 1 : 150.000  
 Format 12 × 22,5 cm  
 Landkarte gefaltet  
 14,95 € [D] | 14,95 € [A] | 22,50 CHF  
 ISBN 978-3-99154-641-2  
**ET 8/26**



**OBERBAYERN WEST MÜNCHEN**  
 REISS- UND WETTERFEST, E-BIKE GEEIGNET,  
 GPS-TRACKS DOWNLOAD, MIT KILOMETER-  
 ANGABEN  
 Nr. 26 | 1 : 150.000  
 Format 12 × 22,5 cm  
 Landkarte gefaltet  
 14,95 € [D] | 14,95 € [A] | 22,50 CHF  
 ISBN 978-3-99154-642-9  
**ET 9/26**



**VON KOPENHAGEN BIS ROM, VON PARIS BIS WIEN:** Bei den beliebten Reisezielen deutscher Radler:innen haben sich die offiziellen ADFC-Radtourenkarten etabliert. Die Haptik und Optik der wetterfesten Karten ist besonders angenehm. Radfernerwege, regionale Radrouten und EuroVelo-Routen sind gut sichtbar eingezeichnet. Distanzen werden mit einer Kommastelle genau angegeben, und stark befahrene Straßen sind extra ausgewiesen. Die Karte setzt einen klaren Fokus auf alle fahrradrelevanten Informationen.

# ADFC REGIONALKARTEN IN 1:75.000



**CUXHAVEN BREMERHAVEN**  
 Nr. 712 | 1 : 75.000  
 14,- € [D] | 14,- € [A] | 20,90 CHF  
 ISBN 978-3-99154-644-3  
**ET 9/26**



**BERLIN UND UMGEBUNG, MIT KNOTENPUNKTEN**  
 Nr. 728 | 1 : 75.000  
 14,- € [D] | 14,- € [A] | 20,90 CHF  
 ISBN 978-3-99154-643-6  
**ET 8/26**



**TRAUMHAFTE E-BIKE-TOUREN IM HARZ**  
 Nr. 743 | 1 : 75.000  
 14,- € [D] | 14,- € [A] | 20,90 CHF  
 ISBN 978-3-99154-650-4  
**ET 9/26**



**SAALE-UNSTRUT**  
 Nr. 751 | 1 : 75.000  
 11,95 € [D] | 11,95 € [A] | 17,90 CHF  
 ISBN 978-3-99154-648-1  
**ET 8/26**



# FÜR DEUTSCHLAND UND DIE NIEDERLANDE



**TRAUMHAFT E-BIKE-TOUREN IN DER RHÖN**  
 Nr. 760 | 1 : 75.000  
 14,- € [D] | 14,- € [A] | 20,90 CHF  
 ISBN 978-3-99154-651-1  
 ET 9/26



**REGION RHEIN/NECKAR**  
 Nr. 772 | 1 : 75.000  
 14,- € [D] | 14,- € [A] | 20,90 CHF  
 ISBN 978-3-99154-647-4  
 ET 8/26



**KARLSRUHE UND UMGEBUNG**  
 Nr. 786 | 1 : 50.000  
 11,95 € [D] | 11,95 € [A] | 17,90 CHF  
 ISBN 978-3-99154-645-0  
 ET 8/26




**SAARLAND**  
 Nr. 787 | 1 : 75.000  
 11,95 € [D] | 11,95 € [A] | 17,90 CHF  
 ISBN 978-3-99154-649-8  
 ET 7/26




**NORD-HOLLAND AMSTERDAM, MIT KNOTENPUNKTEN**  
 Nr. 830 | 1 : 75.000  
 11,95 € [D] | 11,95 € [A] | 17,90 CHF  
 ISBN 978-3-99154-634-4  
 ET 8/26



# DIE OFFIZIELLEN RADWANDERKARTEN IN 1:50.000



**LANDKREIS DIEPHOLZ MIT KNOTENPUNKTEN**  
 Nr. 501 | 1 : 50.000  
 14,- € [D] | 14,- € [A] | 20,90 CHF  
 ISBN 978-3-99154-655-9  
 ET 6/26




**SCHAUMBURGER LAND / BÜCKEBERG**  
 Nr. 507 | 1 : 50.000  
 14,- € [D] | 14,- € [A] | 20,90 CHF  
 ISBN 978-3-99154-658-0  
 ET 7/26



**KREIS WESEL MIT KNOTENPUNKTEN**  
 Nr. 516 | 1 : 50.000  
 14,- € [D] | 14,- € [A] | 20,90 CHF  
 ISBN 978-3-99154-654-2  
 ET 8/26



**PADERBORNER LAND DIE SCHÖNSTEN RADTOUREN**  
 Nr. 519 | 1 : 50.000  
 14,- € [D] | 14,- € [A] | 20,90 CHF  
 ISBN 978-3-99154-656-6  
 ET 7/26



**RADREGION RHEINLAND DIE SCHÖNSTEN RADTOUREN MIT KNOTENPUNKTEN**  
 Nr. 528 | 1 : 100.000  
 14,- € [D] | 14,- € [A] | 20,90 CHF  
 ISBN 978-3-99154-657-3  
 ET 9/26



# DIE PERFEKTEN TOUREN-SAMMLUNGEN FÜR DAS E-BIKE

E-Bike-Fahrer:innen: wachsende und buchaffine Zielgruppe



## BVA DIE 55 SCHÖNSTEN E-BIKE-TOUREN IN DEN NIEDERLANDEN

Nr. 217

224 Seiten | Format 14,5 × 21 cm

Softcover

17,95 € [D] | 17,95 € [A] | 25,50 CHF

ISBN 978-3-99154-653-5

ET 9/26



9 783991 546535



## BVA DIE 25 SCHÖNSTEN E-BIKE TOUREN IN SÜDTIROL

Nr. 205

224 Seiten | Format 14,5 × 21 cm

Softcover mit Klappen

19,- € [D] | 19,- € [A] | 26,90 CHF

ISBN 978-3-99154-652-8

ET 7/26



9 783991 546528

**DIE SCHÖNSTEN E-BIKE-TOUREN:** Der Name ist Programm – in den beiden Büchern werden 55 Touren in den Niederlanden und 25 Touren für Südtirol einladend vorgestellt. Dabei folgen die Bücher einem einfachen Muster. Einerseits wird der Tourenverlauf genau vorgestellt. Andererseits wird ausgeschmückt erklärt, was man alles zu sehen bekommt und erlebt. Während man mit dem E-Bike locker gegen den Wind in den flachen Niederlanden ankommt, hilft der Motor in Südtirol, so manche Steigung zu überwinden. Beide Urlaubsziele haben aber eines gemeinsam: Auf dem Fahrrad sind sie traumhaft zu erkunden.



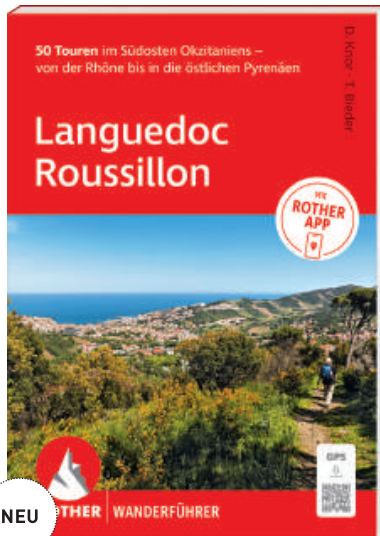
Abstecher vom Everest Base Camp Trek zum Island Peak, 6189 m

# ROTHER WANDERGLÜCK DIE BESTEN TOUREN – VON PROFIS FÜR DICH.

Wenn es ums Wandern geht, kommt man an Rother nicht vorbei. Zuverlässige Wegbeschreibungen und eine Top-Auswahl der schönsten Routen – vom berühmten Highlight bis zum persönlichen Geheimtipp – machen die Tourenführer von Rother zum perfekten Wanderbegleiter. Mit der Kombi Buch+App und geprüften GPS-Tracks zum Download bieten die Bücher auch für unterwegs eine sichere digitale Navigation. So einfach geht Wanderglück!

WANDERN UND GENIESSEN IN FRANKREICHS SÜDEN

Spektakuläre Aussichtsgipfel und versteckte Traumstrände



**LANGUEDOC – ROUSSILLON**  
 50 TOUREN IM SÜDOSTEN OKZITANIENS – VON DER RHÔNE BIS IN DIE ÖSTLICHEN PYRENÄEN. MIT ROTHER APP  
 176 Seiten | Format 11,5 × 16,5 cm  
 Softcover  
 50 Karten  
 18,90 € [D] | 19,50 € [A] | 26,50 CHF  
 ISBN 978-3-7633-1520-8  
**ET 9/26**



WANDERN IM BANNE DES MOUNT EVEREST

Die spektakulärsten Trekkingtouren Nepals




**MOUNT EVEREST TREKKINGTOUREN**  
 ALLE ETAPPEN – EVEREST BASE CAMP TREK, GOKYO LAKES TREK UND THREE PASSES TREK. MIT GPS-TRACKS  
 Format 11,5 × 16,5 cm  
 Softcover  
 19,90 € [D] | 20,50 € [A] | 27,90 CHF  
 ISBN 978-3-7633-1522-2  
**ET 9/26**



**MEER UND BERGE** – Languedoc-Roussillon bietet die perfekte Urlaubs-Kombi. In der Genussregion im Süden Frankreichs locken goldene Mittelmeerstrände und schroffe Pyrenäengipfel, liebeliche Weinberge und grüne Täler. Mit dem ROTHER Wanderführer lassen sich versteckte Buchten, wilde Schluchten, grandiose Aussichtsgipfel und spektakulär gelegene Burgen und Klöster entdecken. 50 ausgewählte Touren verbinden Natur, Kultur und Genuss – begleitet von Sonne, mediterranem Flair und französischer Lebensart.

**ALS HÖCHSTER BERG DER WELT** ist der Mount Everest Sehnsuchtsziel vieler Bergsteiger – doch auch Wanderer können auf spektakulären Trekkingrouten in dessen imposante Landschaft eintauchen. Der ROTHER Wanderführer liefert alle wichtigen Infos zur Planung der eigenen Nepalreise, ob individuell oder geführt. Vorgestellt werden die Klassiker Everest Base Camp Trek, Gokyo Lakes Trek und Three Passes Trek sowie zwei Sechstausender. Fundierte Hintergrundinfos zur Region wecken Vorfreude auf Land und Leute.

# SCHRITT FÜR SCHRITT ...



**ALLENTEJO**  
272 Seiten  
18,90 € [D] | 19,50 € [A] | 26,50 CHF  
ISBN 978-3-7633-1551-2  
ET 7/26



**ALGARVE**  
232 Seiten  
18,90 € [D] | 19,50 € [A] | 26,50 CHF  
ISBN 978-3-7633-1552-9  
ET 8/26



**ALLGÄU: OBERALLGÄU UND KLEINWALSERTAL**  
192 Seiten  
17,90 € [D] | 18,40 € [A] | 25,50 CHF  
ISBN 978-3-7633-1486-7  
ET 7/26



**ALPENÜBERQUERUNG GARMISCH-STERZING**  
112 Seiten  
17,90 € [D] | 18,40 € [A] | 25,50 CHF  
ISBN 978-3-7633-1633-5  
ET 7/26




**APULIEN UND BASILIKATA**  
240 Seiten  
18,90 € [D] | 19,50 € [A] | 26,50 CHF  
ISBN 978-3-7633-1515-4  
ET 7/26



**AUSSERFERN - LECHTAL**  
136 Seiten  
17,90 € [D] | 18,40 € [A] | 25,50 CHF  
ISBN 978-3-7633-1422-5  
ET 5/26



**BAYERISCHER WALD**  
240 Seiten  
17,90 € [D] | 18,40 € [A] | 25,50 CHF  
ISBN 978-3-7633-1557-4  
ET 5/26



**BELGIEN: ARDENNEN UND HOHES VENN**  
184 Seiten  
17,90 € [D] | 18,40 € [A] | 25,50 CHF  
ISBN 978-3-7633-1471-3  
ET 7/26



**CHALKIDIKI - THASSOS**  
208 Seiten  
17,90 € [D] | 18,40 € [A] | 25,50 CHF  
ISBN 978-3-7633-1544-4  
ET 7/26


# ... INS SOMMERGLÜCK!



**FRANKREICH: PYRENÄEN - GR 10**  
296 Seiten  
18,90 € [D] | 19,50 € [A] | 26,50 CHF  
ISBN 978-3-7633-1550-5  
ET 7/26



**FUERTEVENTURA**  
176 Seiten  
17,90 € [D] | 18,40 € [A] | 25,50 CHF  
ISBN 978-3-7633-1485-0  
ET 8/26



**GALICIEN**  
176 Seiten  
17,90 € [D] | 18,40 € [A] | 25,50 CHF  
ISBN 978-3-7633-1466-9  
ET 7/26



**RUND UM HAMBURG**  
216 Seiten  
17,90 € [D] | 18,40 € [A] | 25,50 CHF  
ISBN 978-3-7633-1568-0  
ET 9/26



**HEIDSCHNUCKENWEG**  
168 Seiten  
17,90 € [D] | 18,40 € [A] | 25,50 CHF  
ISBN 978-3-7633-1493-5  
ET 7/26



**ISLAND**  
184 Seiten  
18,90 € [D] | 19,50 € [A] | 26,50 CHF  
ISBN 978-3-7633-1556-7  
ET 6/26



**SPANIEN: KANTABRIEN**  
208 Seiten  
18,90 € [D] | 19,50 € [A] | 26,50 CHF  
ISBN 978-3-7633-1498-0  
ET 5/26



**KORFU**  
176 Seiten  
17,90 € [D] | 18,40 € [A] | 25,50 CHF  
ISBN 978-3-7633-1508-6  
ET 7/26



**RUND UM KÖLN UND BONN**  
240 Seiten  
17,90 € [D] | 18,40 € [A] | 25,50 CHF  
ISBN 978-3-7633-1487-4  
ET 8/26


# WANDERN, WO ...



**KRETA**  
304 Seiten  
18,90 € [D] | 19,50 € [A] | 26,50 CHF  
ISBN 978-3-7633-1589-5  
ET 9/26



**LANZAROTE**  
168 Seiten  
17,90 € [D] | 18,40 € [A] | 25,50 CHF  
ISBN 978-3-7633-1599-4  
ET 9/26



**MALERWEG UND DICHTER-MUSIKER-MALER-WEG**  
168 Seiten  
17,90 € [D] | 18,40 € [A] | 25,50 CHF  
ISBN 978-3-7633-1635-9  
ET 9/26




**MERANER HÖHENWEG**  
168 Seiten  
17,90 € [D] | 18,40 € [A] | 25,50 CHF  
ISBN 978-3-7633-1605-2  
ET 8/26



**NEUSEELAND**  
288 Seiten  
24,90 € [D] | 25,60 € [A] | 34,50 CHF  
ISBN 978-3-7633-1532-1  
ET 9/26



**OBERLAUSITZ**  
176 Seiten  
17,90 € [D] | 18,40 € [A] | 25,50 CHF  
ISBN 978-3-7633-1467-6  
ET 7/26



**PATAGONIEN UND FEUERLAND**  
312 Seiten  
22,90 € [D] | 23,60 € [A] | 31,90 CHF  
ISBN 978-3-7633-1572-7  
ET 10/26



**PICOS DE EUROPA**  
192 Seiten  
17,90 € [D] | 18,40 € [A] | 25,50 CHF  
ISBN 978-3-7633-1561-1  
ET 8/26

# ... DER SOMMER ZUHAUSE IST!




**PINZGAU**  
144 Seiten  
17,90 € [D] | 18,40 € [A] | 25,50 CHF  
ISBN 978-3-7633-1559-8  
ET 8/26




**RHÖN**  
248 Seiten  
17,90 € [D] | 18,40 € [A] | 25,50 CHF  
ISBN 978-3-7633-1558-1  
ET 7/26



**SCHWARZWALD: DIE MITTE UND DER NORDEN**  
208 Seiten  
17,90 € [D] | 18,40 € [A] | 25,50 CHF  
ISBN 978-3-7633-1577-2  
ET 8/26



**TANNHEIMER TAL**  
168 Seiten  
17,90 € [D] | 18,40 € [A] | 25,50 CHF  
ISBN 978-3-7633-1555-0  
ET 8/26




**TAUNUS**  
136 Seiten  
17,90 € [D] | 18,40 € [A] | 25,50 CHF  
ISBN 978-3-7633-1549-9  
ET 9/26



**VON HÜTTE ZU HÜTTE ZILLERTAL**  
192 Seiten  
18,90 € [D] | 19,50 € [A] | 26,50 CHF  
ISBN 978-3-7633-1546-8  
ET 7/26



**ZILLERTAL**  
200 Seiten  
17,90 € [D] | 18,40 € [A] | 25,50 CHF  
ISBN 978-3-7633-1564-2  
ET 9/26



**ZYPERN**  
200 Seiten  
17,90 € [D] | 18,40 € [A] | 25,50 CHF  
ISBN 978-3-7633-1576-5  
ET 9/26



# EINE REISE IN DIE ZUKUNFT DER BERGE



**Starke Stimmen**

“Die letzte Hütte der Alpen ist kein apokalyptisches Buch. Es bleibt realistisch. Es zeigt, was verloren geht – und wo Möglichkeiten bleiben. Ich wünsche mir, dass dieses Buch viele Leser findet. Nicht, weil es Antworten auf alle Fragen gibt, sondern weil die Autoren den Mut haben, die richtigen Fragen zu stellen.”

Reinhold Messner

- Klimawandel konkret – wie sich die Alpenwelt verändert und wie wir damit umgehen können
- Stimmen und Erfahrungen von Hüttenwirten, Glaziologen und Alpinisten
- Mit Vorworten von Bergsteiger-Legende Reinhold Messner und VAUDE-Chefin Antje von Dewitz

Klimakrise –  
Impulse zum  
Umdenken

### DIE BERGWELT, WIE WIR SIE KANNTEN,

verschwindet. Wo einst ewiges Eis und stabiler Fels herrschten, bestimmen heute schwindende Gletscher, auftauender Permafrost und versiegender Quellen das alpine Geschehen. „Die letzte Hütte der Alpen“ ist eine eindringliche Bestandsaufnahme eines Lebens- und Sportraums am Wendepunkt – und zugleich ein Wegweiser für das Bergsteigen der Zukunft. An fünf exemplarischen Stationen in den Ostalpen dokumentiert das Buch hautnah die Auswirkungen des Klimawandels auf Hütten, Wege und alpines Leben. Es ist zugleich ein Plädoyer für mehr Eigenverantwortung. Ein Buch für alle, die den Wandel in den Alpen verstehen wollen – und die sich fragen, was bleibt, wenn das Eis geht.



**Matthias Ballweg** und **Bertram Kloss** haben sich über ihren Beruf kennengelernt. Die beiden promovierten Manager und ehemaligen Unternehmensberater arbeiten daran, die europäische Wirtschaft nachhaltig aufzustellen. Privat ist der Schutz unserer Bergwelt das Herzensthema der beiden passionierten Bergsportler. Matthias ist zudem Vorsitzender der Sektion Oberland des Deutschen Alpenvereins mit 200.000 Mitgliedern und zahlreichen Hütten.



NEU

### DIE LETZTE HÜTTE DER ALPEN EINE REISE IN DIE ZUKUNFT UNSERER BERGE – ZWISCHEN GLETSCHERSCHWUND UND NEUER WILDNIS

200 Seiten | Format 16,3 × 23 cm  
Softcover mit Klappen  
100 Abbildungen  
28,- € [D] | 29,80 € [A] | 38,50 CHF  
ISBN 978-3-7633-3512-1  
**ET 7/26**

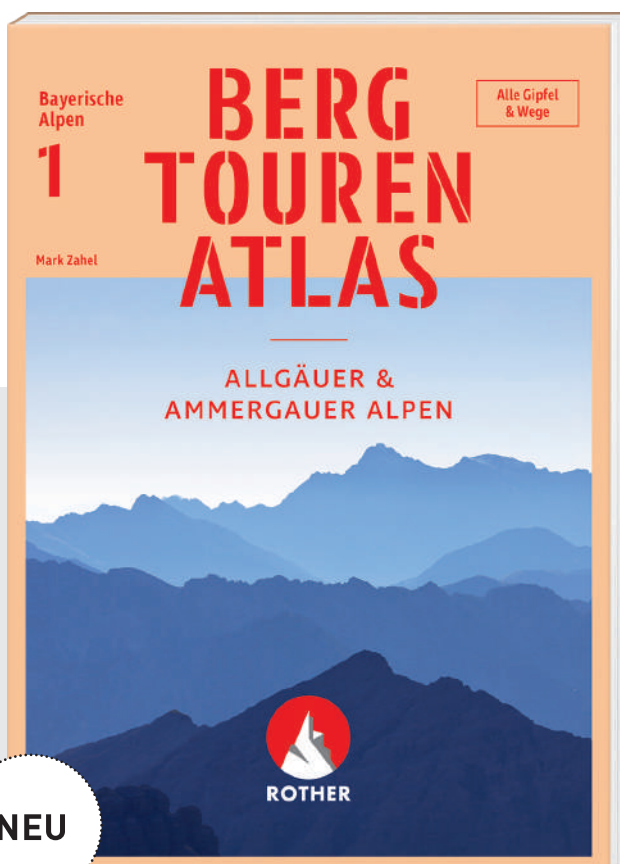


9 783763 335121

# EINZIGARTIG AM MARKT!

- Das umfassendste Wanderbuch für die gesamten Bayerischen Alpen
- Über 1000 Gipfel und Wege – zum Nachschlagen und als Inspiration

In 3 Bände  
gegliedert



**BERGTOURENATLAS BAYERISCHE ALPEN, BAND 1**  
ALLGÄUER UND AMMERGAUER ALPEN - ALLE GIPFEL  
UND WEGE

200 Seiten | Format 16,3 × 23 cm

Softcover mit Klappen

29,90 € [D] | 30,80 € [A] | 40,90 CHF


ISBN 978-3-7633-3505-3

ET 10/26



9 783763 335053

**ALLE GIPFEL. ALLE WEGE. VOLLE ÜBERSICHT** – in den gesamten Bayerischen Alpen. Der dreibändige »Bergtourenatlas Bayerische Alpen« ist die umfassendste Übersicht über alle Gipfelziele und Wanderrouten – von den Allgäuer Alpen bis ins Berchtesgadener Land. Die Bände sind einzeln nutzbar - gemeinsam sind sie ein vollständiger Atlas der gesamten Bayerischen Alpen. Sie richten sich an alle, die Orientierung, Inspiration und immer neue Tourenmöglichkeiten suchen – vom Einsteiger bis zum ambitionierten Gipfelsammler.



**Mark Zahel**, Jahrgang 1972, ist als begeisterter Bergsteiger und hauptberuflicher Buchautor intensiv mit Kamera und Notizblock im gesamten Alpenraum unterwegs. Rund 90 Titel, sowohl großformatige Bildbände als auch praktische Tourenführer, sind von ihm bisher erschienen, zudem zahlreiche Beiträge in Fachmagazinen.

# ÜBER 1000 ZIELE ZUM ENTDECKEN!



NEU

**BERGTOURENATLAS BAYERISCHE ALPEN, BAND 2**  
 BAYERISCHE VORALPEN, KARWENDEL- UND WETTERSTEINGEBIRGE -  
 ALLE GIPFEL UND WEGE  
 248 Seiten | Format 16,3 × 23 cm  
 Softcover mit Klappen  
 29,90 € [D] | 30,80 € [A] | 40,90 CHF  
 ISBN 978-3-7633-3506-0  
**ET 10/26**



9 783763 335060



NEU

**BERGTOURENATLAS BAYERISCHE ALPEN, BAND 3**  
 CHIEMGAUER UND BERCHTESGADENER ALPEN - ALLE GIPFEL UND  
 WEGE  
 248 Seiten | Format 16,3 × 23 cm  
 Softcover mit Klappen  
 29,90 € [D] | 30,80 € [A] | 40,90 CHF  
 ISBN 978-3-7633-3507-7  
**ET 10/26**



9 783763 335077

**REGIONAL IN DREI BÄNDE GEGLIEDERT**, bietet der Atlas detaillierte Karten mit den zugehörigen Routen. Zu jeder Route gibt es Infos zu Schwierigkeit, Gehzeit, Höhenmetern, Ausgangspunkt und ÖPNV-Anbindung sowie zu Anforderung und Einkehrmöglichkeit. Die perfekte Inspirationsquelle für die nächsten Wanderabenteuer!

# FÜR JEDE WANDERLUST DER RICHTIGE WEG!



**HOCHTOUREN WESTALPEN BAND 1**  
368 Seiten  
34,90 € [D] | 35,90 € [A] | 46,90 CHF  
ISBN 978-3-7633-3487-2  
ET 7/26



**HÜTTENTOUREN OSTALPEN**  
256 Seiten  
29,90 € [D] | 30,80 € [A] | 40,90 CHF  
ISBN 978-3-7633-3498-8  
ET 7/26




**MEINE TOUREN - WANDERTAGEBUCH FÜR KINDER**  
144 Seiten  
12,90 € [D] | 13,30 € [A] | 18,50 CHF  
ISBN 978-3-7633-8082-4  
ET 7/26




**ALPIN-LEHRPLAN 1: BERGWANDERN - TREKKING**  
224 Seiten  
34,90 € [D] | 35,90 € [A] | 46,90 CHF  
ISBN 978-3-7633-6120-5  
ET 7/26




**ALPIN-LEHRPLAN 5: KLETTERN - SICHERUNG UND AUSTRÜSTUNG**  
192 Seiten  
34,90 € [D] | 35,90 € [A] | 46,90 CHF  
ISBN 978-3-7633-6117-5  
ET 7/26




**WANDERN MIT ÖFFIS MÜNCHNER BERGE**  
224 Seiten  
19,90 € [D] | 20,50 € [A] | 27,90 CHF  
ISBN 978-3-7633-3485-8  
ET 8/26



**NORMANDIE FRANZÖSISCH**  
160 Seiten  
17,90 € [D] | 18,40 € [A] | 25,50 CHF  
ISBN 978-3-7633-5508-2  
ET 7/26



**TENERIFE ENGLISCH**  
304 Seiten  
18,90 € [D] | 19,50 € [A] | 26,50 CHF  
ISBN 978-3-7633-4850-3  
ET 8/26




**WANDERN MIT HUND CHIEMGAU - BERCHTESGADEN**  
192 Seiten  
19,90 € [D] | 20,50 € [A] | 27,90 CHF  
ISBN 978-3-7633-3465-0  
ET 7/26


# UNSERE TOPSELLER




**ALPENÜBERQUERUNG FERNWANDERWEG E5**  
 272 Seiten  
 17,90 € [D] | 18,40 € [A] | 25,50 CHF  
 ISBN 978-3-7633-1527-7  
**BEREITS LIEFERBAR**




**JAKOBSWEG - CAMINHO PORTUGUÊS**  
 224 Seiten  
 17,90 € [D] | 18,40 € [A] | 25,50 CHF  
 ISBN 978-3-7633-1415-7  
**BEREITS LIEFERBAR**




**LA PALMA**  
 272 Seiten  
 18,90 € [D] | 19,50 € [A] | 26,50 CHF  
 ISBN 978-3-7633-1529-1  
**BEREITS LIEFERBAR**



**MADEIRA**  
 280 Seiten  
 18,90 € [D] | 19,50 € [A] | 26,50 CHF  
 ISBN 978-3-7633-1451-5  
**BEREITS LIEFERBAR**



**MALLORCA**  
 280 Seiten  
 17,90 € [D] | 18,40 € [A] | 25,50 CHF  
 ISBN 978-3-7633-1410-2  
**BEREITS LIEFERBAR**



**TENERIFFA**  
 304 Seiten  
 18,90 € [D] | 19,50 € [A] | 26,50 CHF  
 ISBN 978-3-7633-1525-3  
**BEREITS LIEFERBAR**



# KARTOGRAFIE

## **ADAC**

176 Atlanten

178 Länderkarten

## **FALK**

179 Atlas

Citypläne

## **MARCO POLO**

180 Atlanten

181 Karten

## **HALLWAG KÜMMERLY+FREY**

182 Strassenkarten

## **FREYTAG&BERNDT**

184 Atlanten

185 Strassenkarten

## **PUBLICPRESS**

190 Städtpläne

Wanderkarten

191 Rad- und Wanderkarten

## **KUNTH**

192 Weltatlanten

KARTOGRAFIE  
GESAMTVERZEICHNIS:



Code scannen und  
im VLB-Tix einsehen

# UNSERE BESTSELLER

1		<b>ADAC</b> Kompaktatlas 2026/2027, Deutschland 1:250.000	9,95 € [D] 10,95 € [A] 14,50 CHF	ISBN 978-3-8264-2370-3 
2		<b>ADAC</b> Reiseatlas 2027/2028, Deutschland 1:200.000, Europa 1:4,5 Mio.	14,95 € [D] 16,50 € [A] 21,50 CHF	ISBN 978-3-8264-2408-3 
3		<b>ADAC</b> Superstraßen Autoatlas 2027/2028, Deutschland 1:200.000, Österreich, Schweiz 1:300.000 mit Europa 1:4,5 Mio.	19,95 € [D] 21,50 € [A] 27,90 CHF	ISBN 978-3-8264-2409-0 
4		<b>FALK</b> Straßenatlas 2027/2028 Deutsch- land, Schweiz, Österreich 1:300.000	14,95 € [D] 16,50 € [A] 21,50 CHF	ISBN 978-3-8279-0206-1 
5		<b>MARCO POLO</b> Straßen & Reisen 2027/2028, Deutschland 1:300.000	9,95 € [D] 10,95 € [A] 14,50 CHF	ISBN 978-3-575-02282-0 
6		<b>ADAC</b> Der Große Autoatlas 2026/2027 Deutschland und seine Nachbar- regionen 1:300.000	32,95 € [D] 35,95 € [A] 44,50 CHF	ISBN 978-3-8264-2384-0 
7		<b>ADAC</b> MaxiAtlas 2027/2028, Deutschland 1:150.000	29,95 € [D] 31,95 € [A] 40,50 CHF	ISBN 978-3-8264-2385-7 
8		<b>FALK</b> Reiseatlas Europa 1:800.000	14,95 € [D] 16,50 € [A] 21,50 CHF	ISBN 978-3-8279-0042-5 
9		<b>ADAC</b> Kartenset Deutschland	17,95 € [D] 19,50 € [A] 26,50 CHF	ISBN 978-3-8264-2339-0 
10		<b>freitag &amp; berndt</b> Strassenkarten Set Deutschland 2026/2027, 1:200.000	18,90 € [D] 18,90 € [A] 27,90 CHF	ISBN 978-3-7079-2389-6 

**MAXIMALE ÜBERSICHT**

Der beste Maßstab bei Atlanten mit 1:150.000

**DER UMFANGREICHE STRASSENATLAS**

Länder- und Reiseinformationen für In- und Auslandsreisen



**ADAC MAXIATLAS 2027/2028 DEUTSCHLAND 1:150.000**  
 STRASSENATLAS UND AUTOATLAS MIT SPIRALBINDUNG  
 1 : 150.000  
 416 Seiten | Format 30,5 x 39,3 cm  
 Spiralbindung  
 29,95 € [D] | 31,95 € [A] | 40,90 CHF  
 ISBN 978-3-8264-2385-7  
**ET 6/26**



**ADAC DER GROSSE AUTOATLAS 2027/2028 DEUTSCHLAND UND SEINE NACHBARREGIONEN 1:300.000**  
 STRASSENATLAS MIT EUROPA 1:750.000  
 1 : 300.000  
 1.351 Seiten | Format 17,7 x 29,3 cm  
 Hardcover  
 32,95 € [D] | 35,95 € [A] | 44,50 CHF  
 ISBN 978-3-8264-2413-7  
**ET 10/26**



**MAXIMALE PLANUNGSSICHERHEIT** im Großformat. Mit der klaren Detailkartografie im Maßstab 1:150.000 sowie mit den Durchfahrts- und Cityplänen können Sie Ihre Wunschstrecke von zu Hause aus planen. Mit den Autobahnstreckenplänen können Sie sich dabei sogar schon Ihre Raststätte entlang der Route aussuchen.

**DER GROSSE ADAC AUTOATLAS** ist für alle Eventualitäten ausgestattet und bringt Sie zu jeder Zeit sicher und schnell ans Ziel. Wir haben für Sie persönlich eine Kollektion von Karten zusammengestellt, mit der Sie ideal durch ganz Europa reisen können. Die einzelnen Kartenteile und -inhalte sind optimal auf die Bedürfnisse der Autofahrer:innen abgestimmt. Europa und insbesondere Deutschland sind sowohl im übersichtlichen als auch im detailgenauen Maßstab abgebildet, damit Sie zuverlässig planen, sicher reisen und entspannt ankommen können.

KARTOGRAFIE PUR –  
KOMPAKT UND PREISWERT

Leichte Navigation durch Deutschland mit dem Detailmaßstab 1:200.000



NEU

**ADAC REISEATLAS 2027/2028 DEUTSCHLAND 1:200.000, EUROPA 1:4,5 MIO.**  
1 : 200.000  
288 Seiten | Format 21 × 29,5 cm  
Softcover  
14,95 € [D] | 16,50 € [A] | 21,50 CHF  
ISBN 978-3-8264-2408-3  
**ET 6/26**



9 783826 424083

PRAKTISCHE SPIRALBINDUNG –  
PERFEKTE KARTOGRAFIE

Mit Durchfahrts- und Cityplänen sowie Alternativstrecken bei Stau



NEU

**ADAC SUPERSTRASSEN AUTOATLAS 2027/2028 DEUTSCHLAND 1:200.000, ÖSTERREICH, SCHWEIZ 1:300.000 MIT EUROPA 1:4,5 MIO.**  
STRASSENATLAS MIT PRAKTISCHER SPIRALBINDUNG  
1 : 200.000  
416 Seiten | Format 22,8 × 29,5 cm  
Spiralbindung  
19,95 € [D] | 21,50 € [A] | 27,90 CHF  
ISBN 978-3-8264-2409-0  
**ET 6/26**



9 783826 424090

**SIE MÖCHTEN SICH IN GANZ DEUTSCHLAND** bestens zurechtfinden? Der ADAC Reiseatlas bietet die perfekte Orientierung für Deutschland im Detailmaßstab! Neben der modernen Kartografie haben wir zusätzlich stauefährdete Strecken hervorgehoben. Mit den Cityplänen im Maßstab 1:20.000 finden Sie sich auch in hektischen Innenstadtbereichen bestens zurecht. Dank markierter Sehenswürdigkeiten, hervorgehobenen Touristikstraßen und Campingplätzen sind Sie mit dem ADAC Reiseatlas bestens für die individuelle Reise gerüstet!

**SCHNELL UND SICHER ANS ZIEL** mit der ADAC-Qualitätsgarantie. Der ADAC Superstraßenatlas glänzt durch die Vielzahl seiner Karten im Detailmaßstab für Deutschland 1:200.000, für Österreich und die Schweiz 1:300.000 inklusive einer Planungskarte Europa im Maßstab 1:4,5 Mio. Dieser Atlas bietet sich für die Streckenplanung und Umsetzung mit einer Fernfahrtenkarte Deutschland, Entfernungstabellen für Deutschland und Europa und 46 deutschen Durchfahrts- und Cityplänen an. Mit so einem Atlas kann nichts mehr schiefgehen.

# KARTEN MIT VOLLAUSSTATTUNG

Immer der beste Landesmaßstab für Sie ausgewählt



**DEUTSCHLAND NORD**  
STRASSENKARTE UND AUTOKARTE  
1 : 500.000  
Format 13 × 25 cm  
Landkarte gefaltet  
12,95 € [D] | 13,95 € [A] | 19,50 CHF  
ISBN 978-3-8264-2397-0  
**ET 9/26**




**ÖSTERREICH**  
STRASSENKARTE UND AUTOKARTE  
1 : 300.000  
Format 13 × 25 cm  
Landkarte gefaltet  
12,95 € [D] | 13,95 € [A] | 19,50 CHF  
ISBN 978-3-8264-2414-4  
**ET 10/26**



**DIE PREMIUM KARTEN** sind ausgestattet mit einem Zusatzheft und einer Menge hilfreicher Informationen. Die Karte erleichtert die Tourenplanung durch eingezeichnete Bauabschnitte, Mautstrecken, Wintersperren, Steigungsinformationen sowie Streckenempfehlungen für Wohnmobile und Wohnanhänger. Stauumfahrung mit Hilfe eingezeichneter Anschlussstellen und Nebenstraßen finden Sie, noch bevor der Verkehr ins Stocken gerät. Aber es muss nicht immer auf dem schnellsten Weg von A nach B gehen. Mit landschaftlich sehenswerter Strecke verleiten die Karten auch zu einer besonderen Routenplanung. Zum Sparen und Erholen finden Sie autobahnahe Tankstellen und Raststätten.

CITYPLAN AUGSBURG

- Mit vielen zusätzlichen Informationen wie Haltestellen des öffentlichen Nahverkehrs



**AUGSBURG**  
 1 : 18.500  
 2 Seiten | Format 9,9 × 17,5 cm  
 Landkarte gefaltet  
 8,95 € [D] | 9,95 € [A] | 13,90 CHF  
 ISBN 978-3-8279-0207-8  
**ET 9/26**



CITYPLAN HALLE (SAALE)

- Mit zusätzlicher Detailkarte für die Innenstadt und Umgebungskarte



**HALLE (SAALE)**  
 1 : 17.500  
 2 Seiten | Format 9,9 × 17,5 cm  
 Landkarte gefaltet  
 8,95 € [D] | 9,95 € [A] | 13,90 CHF  
 ISBN 978-3-8279-0208-5  
**ET 10/26**



FALK STRASSENATLAS

- Klar strukturiertes Kartenbild



**FALK STRASSENATLAS 2027/2028  
 DEUTSCHLAND, SCHWEIZ, ÖSTERREICH  
 1:300.000**  
 AUTOATLAS MIT EUROPA 1:4,5 MIO.  
 1 : 300.000  
 240 Seiten | Format 22 × 29,5 cm  
 Spiralbindung  
 14,95 € [D] | 16,50 € [A] | 21,50 CHF  
 ISBN 978-3-8279-0206-1  
**ET 6/26**



**AUGSBURG IM POCKET-FORMAT.**  
 Der kleine kompakte Plan bietet Ihnen eine zuverlässige Orientierung und leitet Sie schnell und unkompliziert zu Ihrem nächsten Ziel. Auf der Rückseite finden Sie nicht nur Wissenswertes über Augsburg, sondern auch ein Straßenverzeichnis mit Postleitzahlen, einen Innenstadtplan sowie eine Durchfahrtskarte. Der Liniennetzplan hilft bei der Planung mit Bus und Bahn – für eine rundum gelungene Stadterkundung.

**DER SCHÖNE STADTKERN** von Halle an der Saale ist im Maßstab von 1:17.500 abgebildet. So sind Sehenswürdigkeiten, Straßen und Pfade gut erkennbar und sowohl mit dem Auto als auch zu Fuß einfach zu erreichen. Zusätzliche Informationen wie großflächige Nebenkarten, öffentlicher Nahverkehr, Poststellen, Schulen und Parkplätze sind im Plan eingearbeitet.

**DAMIT SIE NICHT VOM KURS ABKOMMEN:** Karten für Deutschland, Österreich und die Schweiz (1:300.000), klar strukturiert aufbereitet. Maßstäbe für präzise Planung und optimale Orientierung plus unterstützende Zusatzinformationen. Alle Straßen, einfach, unkompliziert. Mit verdeckter Spirale und Europa-Kartografie in 1:4,5 Mio.

# STARKE MARKE – STARKER PREIS

- Zusatzinformationen für die Reiseplanung, damit der Roadtrip einzigartig wird
- Immer die richtige Karte parat für deinen Trip

16 Zufahrts-  
karten &  
Citypläne



NEU

## MARCO POLO STRASSEN & REISEN 2027/2028 DEUTSCHLAND 1:300.000

STRASSENATLAS UND AUTOATLAS MIT ALPEN  
1:750.000, EUROPA 1:4,5 MIO. SPIRALBINDUNG  
1 : 300.000

224 Seiten | Format 21 × 29,5 cm

Softcover

9,95 € [D] | 10,95 € [A] | 14,50 CHF

ISBN 978-3-575-02282-0


ET 6/26



9 783575 022820

**HANDLICH UND KOMPAKT** ist der MARCO POLO Straßen & Reisen dein idealer Reisebegleiter. Ob zur Planung oder auf der Fahrt quer durch Deutschland über Stadt und Land, mit den Zufahrtskarten und Cityplänen hast du immer das richtige Kartendetail bei der Hand. Auch in den Alpen bietet dir der Atlas präzise Informationen. Besonders sehenswerte Punkte aus Natur und Kultur wie auch landschaftlich schöne Strecken machen deinen Roadtrip zu einem echten Erlebnis.

## BEREITS ERSCHIENEN: MARCO POLO ATLANTEN



### MARCO POLO REISEATLAS SPANIEN, PORTUGAL 1:300.000

1 : 300.000

352 Seiten


16,95 € [D] | 18,50 € [A] | 23,90 CHF

ISBN 978-3-575-01879-3

BEREITS LIEFERBAR



9 783575 018793



### MARCO POLO REISEATLAS FRANKREICH 1:300.000

1 : 300.000

336 Seiten

16,95 € [D] | 18,50 € [A] | 23,90 CHF


ISBN 978-3-575-02059-8

BEREITS LIEFERBAR




9 783575 020598


# FREIZEITKARTEN UND REISEKARTEN



**HARZ**  
 Nr. 18 | 1 : 100.000  
 11,95 € [D] | 12,95 € [A] | 17,90 CHF  
 ISBN 978-3-575-02536-4  
**ET 7/26**



**SCHWARZWALD NORD**  
 Nr. 38 | 1 : 100.000  
 11,95 € [D] | 12,95 € [A] | 17,90 CHF  
 ISBN 978-3-575-02539-5  
**ET 9/26**



**DÄNEMARK SÜD**  
 1 : 200.000  
 64 Seiten  
 12,95 € [D] | 13,95 € [A] | 19,50 CHF  
 ISBN 978-3-575-02541-8  
**ET 9/26**




**IRLAND**  
 1 : 350.000  
 12,95 € [D] | 13,95 € [A] | 19,50 CHF  
 ISBN 978-3-575-02287-5  
**ET 9/26**



# AKTUELLESTE STRASSENKARTE

- Jährlich aktualisiert
- 6-sprachige Informationen
- Präzise Orientierung. Sicher unterwegs.



## DEUTSCHLAND 2027

INKL. TRANSITPLÄNE, ORTSVERZEICHNIS UND REISEINFORMATIONEN. IN DER SCHWEIZ NICHT ERHÄLTlich.

1 : 750.000

Format 13 × 25,2 cm

Landkarte gefaltet

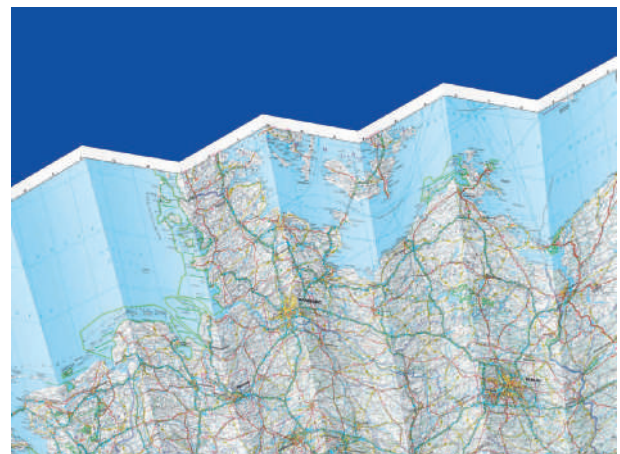
9,95 € [D] | 10,30 € [A]

ISBN 978-3-8283-3071-9

ET 10/26




**UNTERSTÜTZEN SIE IN DER PLANUNG** und unterwegs: die Hallwag Kümmerly+Frey Straßenkarten Deutschland! Dank der deutlich gekennzeichneten, leicht lesbaren Straßen, des aufgeräumten, aktuellen Kartenbilds sowie der Detailgenauigkeit ist die Karte das perfekte Hilfsmittel, um das Beste aus Ihrem Besuch zu machen. Die thematische Karte enthält detaillierte Informationen über Ortschaften und das verbindende Straßennetz. Reisende mit Auto oder Motorrad finden dank der gut erkennbaren, übersichtlich dargestellten Straßen, Aussichtspunkte, Parkplätze etc. immer den richtigen Weg. Die integrierten mehrsprachigen Informationen vervollständigen das Kartenwerk. Die Faltkarte besteht aus einem stabilen Cover und robustem Papier. Auch nach mehrmaligem Gebrauch lässt sie Sie nicht im Stich.



DIE WELT AUF KARTEN: UNSERE REGIONALSTRASSENKARTE

■ Straßen & Highlights auf einen Blick




**ELSASS, VOGESEN**  
 MIT SCHWARZWALD. INKL. STADTPLÄNE, ORTSVERZEICHNIS UND REISEINFORMATIONEN  
 1 : 200.000  
 Format 13 × 25 cm  
 Landkarte gefaltet  
 12,95 € [D] | 13,40 € [A] | 19,90 CHF  
 ISBN 978-3-259-30081-7  
**ET 7/26**



AKTIV UNTERWEGS: UNSERE OUTDOORKARTE

■ Tourenvorschläge für unterschiedliche Aktivitäten



**HOHE EIFEL, VULKANEIFEL**  
 MIT NÜRBURGRING, DAUN UND GEROLSTEIN. TOUREN FÜR WANDERER UND BIKER. FREE DOWNLOAD  
 Nr. 20 | 1 : 35.000  
 Format 12,5 × 20 cm  
 Landkarte gefaltet  
 11,95 € [D] | 12,30 € [A] | 17,90 CHF  
 ISBN 978-3-259-30083-1  
**ET 7/26**

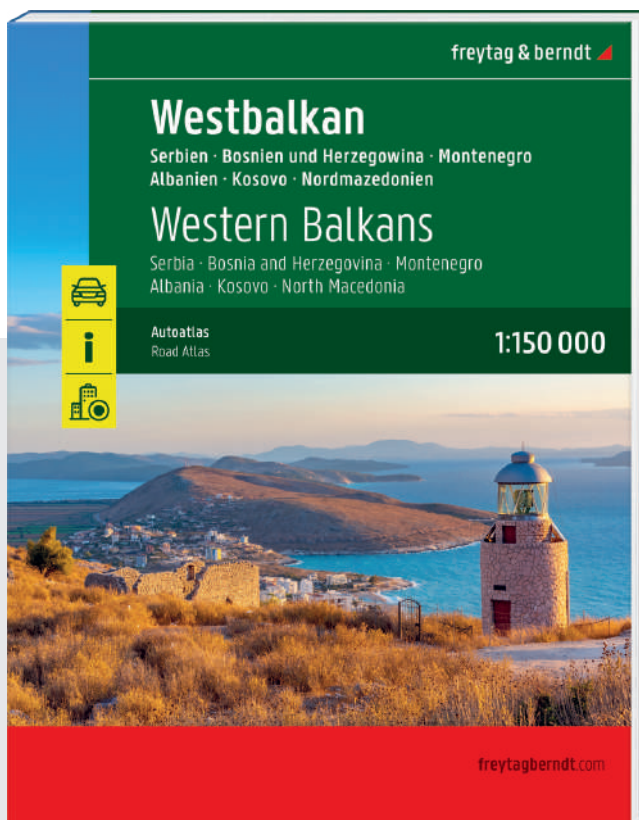


**IHRE REGION ENTDECKEN – SICHER UNTERWEGS:** Die Hallwag Kümmerly+Frey Regionalstraßenkarten sind der ideale Begleiter, um Ihre Region stressfrei zu erkunden. Klar markierte Straßen, übersichtliche Kartenbilder und viele Details zu Orten und Straßen sorgen für zuverlässige Orientierung. Ob mit Auto oder Motorrad – Aussichtspunkte, Parkplätze und andere praktische Hinweise sind deutlich eingezeichnet, damit Sie jederzeit den richtigen Weg finden. Mehrsprachige Informationen bieten zusätzlichen Komfort. Robustes Papier und stabiles Cover machen die Karte langlebig und einsatzbereit, auch bei häufiger Nutzung.

**ENTFESSELN SIE DAS VOLLE POTENZIAL** Ihrer Abenteuerreise mit unserer Karte! Klar gekennzeichnete, leicht lesbare und topaktuelle Wege, eine übersichtliche Geländedarstellung sowie die praktische HKF Outdoor App mit digitalem Kartenzugang machen sie zum perfekten Begleiter für diese einzigartige Region. Ob Rad- oder Wandertouren – plus Infos zu Golfplätzen, Tennisanlagen, Klettersteigen, Hallenbädern, Museen, Spielplätzen und mehr: Diese Karte liefert alles für ein abwechslungsreiches Freizeitprogramm. Entdecken Sie mühelos die Hohe Eifel und holen Sie das Maximum aus Ihrer Zeit heraus!

# ATLANTEN MIT HERVORRAGENDEM MASSSTAB

- Mit verdeckter Spiralbindung
- Inklusive Stadtpläne, Camping- und Stellplätze



## WESTBALKAN

SERBIEN - BOSNIEN UND HERZEGOWINA -  
MONTENEGRO - ALBANIEN - KOSOVO -  
NORDMAZEDONIEN, STRASSENATLAS MIT  
SPIRALBINDUNG

Nr. BW SP | 1 : 150.000

Format 24 × 30 cm

Spiralbindung

29,90 € [D] | 31,90 € [A] | 40,90 CHF

ISBN 978-3-99154-690-0

ET 9/26



**DETAILLIERTE KARTEN** für Serbien, Bosnien und Herzegowina, Montenegro, Albanien, Kosovo und Nordmazedonien im Maßstab 1:150.000. Ergänzend helfen eine Balkan-Planungskarte (1:1 Mio.) und eine Europaübersicht (1:3,5 Mio.) bei der Routenplanung. Die verdeckt liegende Spiralbindung sorgt für einfaches Handling. Wichtige Camping- und Stellplätze, touristische Hinweise sowie acht Stadtpläne – darunter Sarajevo, Tirana und Belgrad – erleichtern die Orientierung. Ein umfassendes Ortsregister mit Postleitzahlen rundet den Atlas ab.

## TOPSELLER AUS DER REIHE:



## NORWEGEN

Nr. GRAAN SP | 1 : 250.000

230 Seiten

29,90 € [D] | 29,90 € [A] | 40,90 CHF

ISBN 978-3-7079-2246-2

**BEREITS LIEFERBAR**



## ISLAND REISEATLAS MIT SPIRALBINDUNG

Nr. IS SP | 1 : 150.000

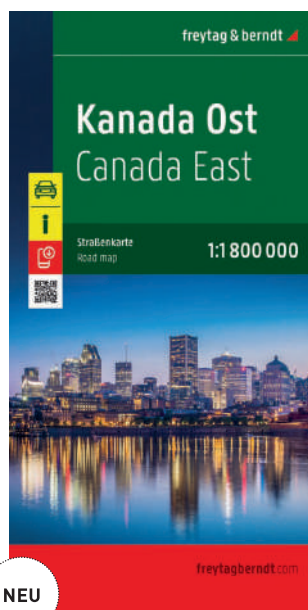
232 Seiten

39,90 € [D] | 39,90 € [A] | 52,50 CHF

ISBN 978-3-7079-2230-1

**BEREITS LIEFERBAR**

# GENAUE KARTEN FÜR FERNE LÄNDER UND NAHE ZIELE



NEU

**KANADA OST**

1 : 1,8 Mio.

Format 13 × 25,5 cm

Landkarte gefaltet

12,90 € [D] | 13,90 € [A] | 19,50 CHF

ISBN 978-3-99154-711-2

ET 10/26



9 783991 547112



NEU

**KANADA WEST**

1 : 1,8 Mio.

Format 13 × 25,5 cm

Landkarte gefaltet

12,90 € [D] | 13,90 € [A] | 19,50 CHF

ISBN 978-3-99154-712-9

ET 10/26



9 783991 547129



NEU

**OMAN**

1 : 800.000

Format 13 × 25,5 cm

Landkarte gefaltet

14,90 € [D] | 16,40 € [A] | 22,50 CHF

ISBN 978-3-99154-713-6

ET 10/26



9 783991 547136

**ENTDECKERGEIST** – der steckt in jeder Straßenkarte von freytag & berndt. Für fast jede Ecke der Welt bietet das Sortiment eine passende Karte. Neben der genauen Kartografie steht der praktische Nutzen im Vordergrund: Ein hervorragender Maßstab und eine individuelle funktionale Ausstattung wie Online-Erweiterungen, Sehenswürdigkeiten und Citypläne machen die Karten zum perfekten Reiseplaner. Ganz neu erscheinen die Karte Kanada Ost, Kanada West und Oman.

# STRASSENKARTEN: AUSKENNEN UND ANKOMMEN



**AFGHANISTAN**

Nr. AK 152 | 1 : 1,1 Mio.  
12,90 € [D] | 12,90 € [A] | 19,50 CHF  
ISBN 978-3-99154-608-5  
ET 4/26



**ALASKA**

Nr. AK 218 | 1 : 1,5 Mio.  
12,90 € [D] | 13,90 € [A] | 19,50 CHF  
ISBN 978-3-99154-665-8  
ET 9/26



**APULIEN**

Nr. AK 0627 | 1 : 150.000  
12,90 € [D] | 13,90 € [A] | 19,50 CHF  
ISBN 978-3-99154-667-2  
ET 10/26



**AZOREN**

Nr. AK 9304 | 1 : 50.000  
12,90 € [D] | 13,90 € [A] | 19,50 CHF  
ISBN 978-3-99154-668-9  
ET 10/26




**BALKAN - SÜDOSTEUROPA**

Nr. AK 2003 | 1 : 2 Mio.  
12,90 € [D] | 13,90 € [A] | 19,50 CHF  
ISBN 978-3-99154-669-6  
ET 8/26



**BENELUX, BELGIEN - NIEDERLANDE - LUXEMBURG**

Nr. AK 80 | 1 : 500.000  
12,90 € [D] | 12,90 € [A] | 19,50 CHF  
ISBN 978-3-99154-601-6  
ET 4/26



**BOSNIEN-HERZEGOWINA**

Nr. AK 0720 | 1 : 2.000.000  
14,90 € [D] | 16,40 € [A] | 22,50 CHF  
ISBN 978-3-99154-671-9  
ET 10/26



**DÄNEMARK SET**


Nr. AK 6303 | 1 : 150.000  
19,90 € [D] | 21,40 € [A] | 29,50 CHF  
ISBN 978-3-99154-679-5  
ET 7/26




**EL HIERRO**

Nr. AK 0524 | 1 : 30.000  
14,90 € [D] | 16,40 € [A] | 22,50 CHF  
ISBN 978-3-99154-672-6  
ET 7/26

# ENTSPANNTER URLAUB ODER ABENTEUERLICHE ENTDECKUNGSREISE



**ESTLAND SET NORD UND SÜD**  
 Nr. AK 8102 | 1 : 150.000  
 19,90 € [D] | 21,40 € [A] | 29,50 CHF  
 ISBN 978-3-99154-680-1  
**ET 10/26**



**FÄRÖER / FØROYAR**  
 Nr. AK 6302 | 1 : 90.000  
 14,90 € [D] | 14,90 € [A] | 22,50 CHF  
 ISBN 978-3-99154-606-1  
**ET 4/26**



**FLORIDA**  
 Nr. AK 203 | 1 : 500.000  
 12,90 € [D] | 13,90 € [A] | 19,50 CHF  
 ISBN 978-3-99154-673-3  
**ET 7/26**




**GARDASEE**  
 Nr. AK 0635 | 1 : 50.000  
 12,90 € [D] | 13,90 € [A] | 19,50 CHF  
 ISBN 978-3-99154-674-0  
**ET 10/26**



**ISTRIEN**  
 Nr. AK 0719 | 1 : 100.000  
 12,90 € [D] | 13,90 € [A] | 19,50 CHF  
 ISBN 978-3-99154-675-7  
**ET 8/26**



**KAPVERDISCHE INSELN**  
 Nr. AK 101 | 1 : 80.000  
 14,90 € [D] | 16,40 € [A] | 22,50 CHF  
 ISBN 978-3-99154-676-4  
**ET 7/26**



**KÄRNTEN - OSTTIROL**  
 Nr. OE 5 | 1 : 200.000  
 12,90 € [D] | 13,90 € [A] | 19,50 CHF  
 ISBN 978-3-99154-677-1  
**ET 7/26**




**KORFU**  
 Nr. AK 0831 | 1 : 50.000  
 12,90 € [D] | 13,90 € [A] | 19,50 CHF  
 ISBN 978-3-99154-678-8  
**ET 8/26**

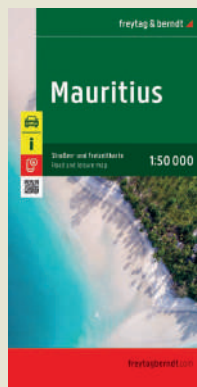


**MALLORCA**  
 Nr. AK 0534 | 1 : 50.000  
 12,90 € [D] | 13,90 € [A] | 19,50 CHF  
 ISBN 978-3-99154-686-3  
**ET 8/26**

# KARTEN FÜR INSELN, REGIONEN ...




**MAROKKO**  
 Nr. AK 175 | 1 : 800.000  
 12,90 € [D] | 12,90 € [A] | 19,50 CHF  
 ISBN 978-3-99154-660-3  
 ET 6/26



**MAURITIUS**  
 Nr. AK 220 | 1 : 50.000  
 14,90 € [D] | 16,40 € [A] | 22,50 CHF  
 ISBN 978-3-99154-681-8  
 ET 7/26



**NORDEUROPA**  
 Nr. AK 2001 | 1 : 2 Mio.  
 12,90 € [D] | 13,90 € [A] | 19,50 CHF  
 ISBN 978-3-99154-692-4  
 ET 10/26



**NORWEGEN NORD, TROMSØ - BODØ -  
 NARVIK**  
 Nr. AK 0657 | 1 : 400.000  
 12,90 € [D] | 12,90 € [A] | 19,50 CHF  
 ISBN 978-3-99154-602-3  
 ET 4/26




**NORWEGEN NORDKAP, HAMMERFEST -  
 ALTA - KIRKENES**  
 Nr. AK 0658 | 1 : 400.000  
 14,90 € [D] | 14,90 € [A] | 22,50 CHF  
 ISBN 978-3-99154-603-0  
 ET 4/26




**OBERÖSTERREICH**  
 Nr. OER 022 | 1 : 150.000  
 12,90 € [D] | 13,90 € [A] | 19,50 CHF  
 ISBN 978-3-99154-688-7  
 ET 9/26



**PAKISTAN**  
 Nr. AK 153 | 1 : 1,5 Mio.  
 12,90 € [D] | 12,90 € [A] | 19,50 CHF  
 ISBN 978-3-99154-610-8  
 ET 4/26




**PERU**  
 Nr. AK 199 | 1 : 1 Mio.  
 14,90 € [D] | 16,40 € [A] | 22,50 CHF  
 ISBN 978-3-99154-682-5  
 ET 7/26



**RÉUNION**  
 Nr. AK 219 | 1 : 50.000  
 14,90 € [D] | 16,40 € [A] | 22,50 CHF  
 ISBN 978-3-99154-683-2  
 ET 7/26

# ... LÄNDER UND GANZE KONTINENTE



**SAUDI-ARABIEN**  
 Nr. AK 106 | 1 : 1,5 Mio.  
 12,90 € [D] | 12,90 € [A] | 19,50 CHF  
 ISBN 978-3-99154-605-4  
 ET 4/26



**SCHWARZWALD**  
 Nr. GDR 15 | 1 : 150.000  
 12,90 € [D] | 13,90 € [A] | 19,50 CHF  
 ISBN 978-3-99154-689-4  
 ET 9/26



**SCHWEDEN SÜD**  
 Nr. AK 0667 | 1 : 250.000  
 12,90 € [D] | 12,90 € [A] | 19,50 CHF  
 ISBN 978-3-99154-607-8  
 ET 6/26



**SCHWEDEN SÜDOST**  
 Nr. AK 06616 | 1 : 250.000  
 12,90 € [D] | 13,90 € [A] | 19,50 CHF  
 ISBN 978-3-99154-604-7  
 ET 10/26




**SLOWENIEN**  
 Nr. AK 7202 | 1 : 200.000  
 12,90 € [D] | 13,90 € [A] | 19,50 CHF  
 ISBN 978-3-99154-715-0  
 ET 9/26



**STEIERMARCK**  
 Nr. OER 044 | 1 : 150.000  
 12,90 € [D] | 13,90 € [A] | 19,50 CHF  
 ISBN 978-3-99154-684-9  
 ET 7/26



**TENERIFFA**  
 Nr. AK 0523 | 1 : 50.000  
 12,90 € [D] | 13,90 € [A] | 19,50 CHF  
 ISBN 978-3-99154-687-0  
 ET 8/26



**TSCHIECHIEN**  
 Nr. AK 7605 | 1 : 250.000  
 12,90 € [D] | 12,90 € [A] | 19,50 CHF  
 ISBN 978-3-99154-661-0  
 ET 6/26




**TUNESIEN**  
 Nr. 148 | 1 : 700.000  
 14,90 € [D] | 16,40 € [A] | 22,50 CHF  
 ISBN 978-3-99154-693-1  
 ET 10/26



**UNGARN**  
 Nr. AK 1004 | 1 : 400.000  
 12,90 € [D] | 13,90 € [A] | 19,50 CHF  
 ISBN 978-3-99154-685-6  
 ET 7/26



**VENETIEN - UDINE - VENEDIG - PADUA**  
 Nr. AK 0621 | 1 : 150.000  
 12,90 € [D] | 13,90 € [A] | 19,50 CHF  
 ISBN 978-3-99154-691-7  
 ET 9/26



**SALZBURG STADT**  
 Nr. PL 18 | 1 : 7.500  
 12,90 € [D] | 12,90 € [A] | 19,50 CHF  
 ISBN 978-3-99154-714-3  
 ET 8/26

# PUBLICPRESS STADTPLÄNE UND WANDERKARTEN



**DRESDEN**  
 1 : 16.000  
 9,90 € [D] | 9,90 € [A] | 14,90 CHF  
 ISBN 978-3-99154-695-5  
**ET 8/26**



**GÖRLITZ, ZGORZELEC**  
 1 : 14.000  
 9,90 € [D] | 9,90 € [A] | 14,90 CHF  
 ISBN 978-3-99154-694-8  
**ET 8/26**



**MÜNCHEN**  
 1 : 18.000  
 9,90 € [D] | 9,90 € [A] | 14,90 CHF  
 ISBN 978-3-99154-705-1  
**ET 8/26**



**THALE, BODETAL UND UMGEBUNG**  
 1 : 25.000  
 9,90 € [D] | 9,90 € [A] | 14,90 CHF  
 ISBN 978-3-99154-696-2  
**ET 8/26**



**ALLGÄU, WANGEN, KEMPTEN, LINDAU, SONTHOFEN**  
 1 : 35.000  
 9,90 € [D] | 9,90 € [A] | 14,90 CHF  
 ISBN 978-3-99154-708-2  
**ET 7/26**




**NATURPARK LÜNEBURGER HEIDE, SCHNEVERDINGEN - BISPINGEN - LÜNEBURG**  
 1 : 50.000  
 9,90 € [D] | 9,90 € [A] | 14,90 CHF  
 ISBN 978-3-99154-716-7  
**ET 6/26**



# DIE PREISGÜNSTIGEN RAD- & WANDERKARTEN



**BAD NEUENAHR-AHRWEILER UND DAS AHR TAL**  
 1 : 25.000  
 9,90 € [D] | 9,90 € [A] | 14,90 CHF  
 ISBN 978-3-99154-703-7  
 ET 8/26




**CHIEMGAUER ALPEN, REIT IM WINKL, RUHPOLDING, INZELL**  
 1 : 35.000  
 9,90 € [D] | 9,90 € [A] | 14,90 CHF  
 ISBN 978-3-99154-710-5  
 ET 7/26



**CUXHAVEN UND UMZU (MIT STADTPLAN)**  
 1 : 60.000  
 9,90 € [D] | 9,90 € [A] | 14,90 CHF  
 ISBN 978-3-99154-697-9  
 ET 6/26



**DETMOLD, HORN-BAD MEINBERG**  
 1 : 25.000  
 9,90 € [D] | 9,90 € [A] | 14,90 CHF  
 ISBN 978-3-99154-704-4  
 ET 8/26



**HAMELN, BAD PYRMONT, NORDLIPPE**  
 1 : 50.000  
 9,90 € [D] | 9,90 € [A] | 14,90 CHF  
 ISBN 978-3-99154-709-9  
 ET 8/26



**LINDAU, WANGEN, WESTLICHES ALLGÄU, OBERSTAUFEN, FRIEDRICHSHAFEN**  
 1 : 50.000  
 9,90 € [D] | 9,90 € [A] | 14,90 CHF  
 ISBN 978-3-99154-706-8  
 ET 7/26



**MITTELMOSEL, BERNKASTEL-KUES, TRABEN-TRARBACH, KRÖV**  
 1 : 25.000  
 9,90 € [D] | 9,90 € [A] | 14,90 CHF  
 ISBN 978-3-99154-698-6  
 ET 9/26



**MÜRITZ-NATIONALPARK, WAREN, RÖBEL, MIROW, NEUSTRELITZ**  
 1 : 50.000  
 9,90 € [D] | 9,90 € [A] | 14,90 CHF  
 ISBN 978-3-99154-700-6  
 ET 7/26



**NATIONALPARK EIFEL, NIDEGGEN, MONSCHAU, SCHLEIDEN**  
 1 : 50.000  
 9,90 € [D] | 9,90 € [A] | 14,90 CHF  
 ISBN 978-3-99154-701-3  
 ET 8/26



**NATURPARK SÜDHEIDE, REGION CELLE**  
 1 : 50.000  
 9,90 € [D] | 9,90 € [A] | 14,90 CHF  
 ISBN 978-3-99154-699-3  
 ET 7/26



**OSTFRIESISCHE NORDSEEKÜSTE, WESTLICHER TEIL**  
 1 : 50.000  
 9,90 € [D] | 9,90 € [A] | 14,90 CHF  
 ISBN 978-3-99154-702-0  
 ET 9/26



**POTS DAM, HAVELSEEN, KETZIN, WARDER, KLOSTER LEHNIN**  
 1 : 50.000  
 9,90 € [D] | 9,90 € [A] | 14,90 CHF  
 ISBN 978-3-99154-707-5  
 ET 7/26


+  
**KUNTH**  
+

**RELAUNCH**

# PREMIUM-ATLAS

- Edle Ausstattung mit Schmuckschuber
- Weltatlas und opulenter Bildband zugleich

Topaktuelles  
umfassendes  
Kartenwerk



## GROSSER ATLAS DER WELT

636 Seiten | Format 29 × 37 cm

Hardcover

300 Abbildungen

99,- € [D] | 109,- € [A] | 127,- CHF

ISBN 978-3-96965-291-6

ET 10/26



9 783969 652916


**EINEN DETAILLIERTEN BLICK AUF DIE WELT** ermöglicht dieser prachtvolle Atlas. Die umfangreiche Kartografie ermöglicht es, Kontinente, Länder und Regionen in beeindruckender Präzision zu erfassen. Von übersichtlichen Weltkarten im Maßstab 1:50 Mio. bis zu detailreichen Regionalkarten in 1:2 Mio. – Deutschland und seine Nachbarländer sogar im großzügigen Maxi-Maßstab 1:800.000. Ergänzend bietet das Sonderkapitel faszinierendes Wissen über unseren Planeten – vom Aufbau des Sonnensystems über die Erdgeschichte bis hin zu Naturrekorden, wie den höchsten Gebirgen, aktivsten Vulkanen, längsten Flüssen und größten Seen. Eine Übersicht der UNESCO-Welterbestätten lädt dazu ein, die kulturellen und natürlichen Wunder der Erde in ihrer ganzen Vielfalt zu entdecken. Praktische Orientierungshilfen, wie Blattsschnitte, Lagekarten auf jeder Doppelseite sowie ein umfangreiches Register mit über 130.000 Stichworten unterstreichen den Anspruch dieses außergewöhnlichen Werkes: ein Atlas, der Maßstäbe setzt.




# ÜBERBLICK ALLER WELTATLANTEN



**DER NEUE ATLAS DER WELT**  
 344 Seiten  
 34,95 € [D] | 37,95 € [A] | 46,90 CHF  
 ISBN 978-3-96965-226-8  
**BEREITS LIEFERBAR**




**UNIVERSALATLAS**  
 200 Seiten  
 15,- € [D] | 16,50 € [A] | 21,50 CHF  
 ISBN 978-3-96965-190-2  
**BEREITS LIEFERBAR**



**DUMONT DIE ERDE WELTATLAS**  
 416 Seiten  
 49,95 € [D] | 52,95 € [A] | 65,- CHF  
 ISBN 978-3-616-03177-4  
**BEREITS LIEFERBAR**



**FREYTAG & BERNDT WELTATLAS - UNSERE ERDE IN REKORDEN**  
 Nr. WAR 13  
 528 Seiten  
 29,99 € [D] | 29,99 € [A] | 40,90 CHF  
 ISBN 978-3-7079-1472-6  
**BEREITS LIEFERBAR**



**WELTATLAS**  
 216 Seiten  
 22,95 € [D] | 24,95 € [A] | 31,90 CHF  
 ISBN 978-3-96965-265-7  
**ET 6/26**



# MAGAZINE

## **GEO**

196 GEO EPOCHE

199 GEO EPOCHE PANORAMA

GEOLINO EXTRA

200 GEO PERSPEKTIVE

202 GEO GRÜN

## **SPIEGEL**

205 SPIEGEL Coaching

206 SPIEGEL Wissen











207 SPIEGEL Geschichte

MAGAZINE  
GESAMTVERZEICHNIS:



Code scannen und  
im VLB-Tix einsehen

# UNSERE BESTSELLER

<b>1</b>		<b>GEO EPOCHE</b> Der Bauernkrieg	14,00 € [D] 15,50 € [A] 22,00 CHF	ISBN 978-3-652-01525-7 9 783652 015257
<b>2</b>		<b>GEO WISSEN GESUNDHEIT</b> Die Heilkraft der Bewegung	12,50 € [D] 14,50 € [A] 22,00 CHF	ISBN 978-3-652-01278-2 9 783652 012782
<b>3</b>		<b>GEO EPOCHE</b> Das geteilte Deutschland 1949–1989	14,00 € [D] 15,50 € [A] 22,00 CHF	ISBN 978-3-652-01506-6 9 783652 015066
<b>4</b>		<b>GEO EPOCHE</b> Polen	12,00 € [D] 13,50 € [A] 19,00 CHF	ISBN 978-3-652-01215-7 9 783652 012157
<b>5</b>		<b>GEO EPOCHE</b> Skandinavien	12,00 € [D] 13,50 € [A] 19,00 CHF	ISBN 978-3-652-01044-3 9 783652 010443
<b>6</b>		<b>GEO EPOCHE</b> Der Siebenjährige Krieg	14,00 € [D] 15,50 € [A] 22,00 CHF	ISBN 978-3-652-01508-0 9 783652 015080
<b>7</b>		<b>GEO WISSEN GESUNDHEIT</b> Der weibliche Körper	12,50 € [D] 14,50 € [A] 20,00 CHF	ISBN 978-3-652-01070-2 9 783652 010702
<b>8</b>		<b>GEO EPOCHE</b> Kleopatra	14,00 € [D] 15,50 € [A] 22,00 CHF	ISBN 978-3-652-01510-3 9 783652 015103
<b>9</b>		<b>GEO EPOCHE</b> Die Rosenkriege	12,00 € [D] 13,50 € [A] 19,00 CHF	ISBN 978-3-652-01267-6 9 783652 012676
<b>10</b>		<b>GEO EPOCHE</b> Die Normannen	14,00 € [D] 15,50 € [A] 22,00 CHF	ISBN 978-3-652-01505-9 9 783652 015059



1776 Georg Washingtons Truppen überqueren den Delaware River

## DIE WELT VON GEO.

Ob klein oder groß: Die GEO-Magazine zeigen unsere Welt in ihren faszinierenden Facetten, wecken und vertiefen Interessen. Mit hohem Anspruch und in bewährter GEO-Qualität: seriös recherchiert, authentisch geschrieben und mit atemberaubenden Bildern.

# DIE BRITISCHEN KOLONIEN ERKÄMPFEN SICH FREIHEIT

- Die größte Schlacht entbrennt um New York
- Indigene: Die verratenen Verbündeten

**AUFGEBRACHT DURCH STEUERN** und Verbote, die das britische Empire seinen Siedlern in Nordamerika auferlegt, erheben sich 13 der dortigen Kolonien gegen London. Was zunächst nach einem ungleichen Duell aussieht – Großbritannien ist zu dieser Zeit die stärkste Militärmacht der Welt –, entwickelt sich zu einem jahrelangen Krieg. Dass es in dem Konflikt keine Kompromisslösung geben kann, wird spätestens am 4. Juli 1776 klar, als die Kolonisten in der „Declaration of Independence“ ihre Eigenständigkeit proklamieren. Zum 250-jährigen Jubiläum der Unabhängigkeitserklärung der USA widmet sich GEOEPOCHE jenem historischen Beben, das die Welt für immer veränderte.



**NEU**

MIT DVD:



**1776 DIE GEBURT DER USA**  
 Nr. 137  
 164 Seiten  
 19,50 € [D] | 22,- € [A] | 33,- CHF  
 ISBN 978-3-652-01543-1  
 ET 7/26

**1776 DIE GEBURT DER USA**  
 Nr. 137  
 164 Seiten | Format 21,3 × 27 cm  
 Heft/Broschüre  
 14,- € [D] | 15,50 € [A] | 22,- CHF  
 ISBN 978-3-652-01537-0  
 ET 7/26



# STURM AUS DER STEPPE

- Aufstieg eines Außenseiters: Dschingis Khans harter Weg zur Macht
- Gold und Geschmeide: Die Schätze der Mongolenherrscher
- Mächtige Frauen: Wie starke Witwen das Reich lenkten



**DSCHINGIS KHAN UND SEINE ERBEN**  
 Nr. 138  
 164 Seiten | Format 21,3 × 27 cm  
 Heft/Broschüre  
 14,- € [D] | 15,50 € [A] | 22,- CHF  
 ISBN 978-3-652-01538-7  
 ET 9/26



**ANFANG DES 13. JAHRHUNDERTS** steigt ein mongolischer Krieger zum gewaltigsten Herrscher seiner Zeit auf: Dschingis Khan. Mit Brutalität, Beharrlichkeit und Mut zu revolutionären Umwälzungen schafft er die Grundlage für das größte Landreich, das die Welt je gesehen hat. Sogar bis ins ferne Europa rücken die gewaltigen Heere der Steppenkrieger vor. Diese Ausgabe von GEOEPOCHE erzählt von Dschingis Khans außergewöhnlichem Leben, von den Machtkämpfen seiner Nachfolger und dem Zerfall seines Reiches, das bis heute seine Spuren hinterlassen hat.




MIT DVD:



**DSCHINGIS KHAN UND SEINE ERBEN**  
 Nr. 138  
 164 Seiten  
 19,50 € [D] | 22,- € [A] | 33,- CHF  
 ISBN 978-3-652-01544-8  
 ET 9/26

EREIGNISSE, DIE GESCHICHTE SCHRIEBEN: JAHRESTAGE 2026

Jubiläen, Jahres- und Gedenktage von 1916 bis 1996



**JAHRESTAGE 2026**  
 Nr. 26  
 132 Seiten | Format 23,3 x 30 cm  
 Heft/Broschüre  
 18,- € [D] | 20,- € [A] | 34,- CHF  
 ISBN 978-3-652-01518-9  
**ET 7/26**



FANTASTISCHE BAUWERKE UND MÄCHTIGE HERRSCHER

Zeitreise ins Alte Ägypten



**ZEITREISE INS ALTE ÄGYPTEN**  
 FANTASTISCHE BAUWERKE, MÄCHTIGE HERRSCHER UND RÄTSELHAFTES SCHRIFTZEICHEN  
 Nr. 116  
 76 Seiten | Format 20 x 27 cm  
 Heft/Broschüre  
 9,80 € [D] | 10,90 € [A] | 15,80 CHF  
 ISBN 978-3-652-01549-3  
**ET 8/26**



**WELCHE EREIGNISSE** prägten das Kriegsjahr 1916? Wie rappelte sich 1946 das zerstörte Europa wieder auf, zu welchen Protestsongs tanzte die Jugend 1966? Diese Ausgabe von GEOEPOCHE Panorama erinnert an wichtige Begebenheiten des 20. Jahrhunderts, deren runde Jahrestage 2026 anstehen. Im Zentrum des Hefts steht die Rekonstruktion eines Aufstands, der sich 2026 zum 70. Mal jährt: der Unabhängigkeitskampf der Ungarn gegen die Sowjetunion.

**OB MUMIEN ODER PYRAMIDEN** – das alte Ägypten finden viele Menschen auch 2000 Jahre nach seinem Untergang noch faszinierend. In diesem Heft erzählen wir von mächtigen Pharaonen und Pharaoninnen, zeigen die tollsten Bauwerke am Nil – samt Sphinx und Obelisken – und stellen euch spannende Götter wie Re, Amun und Osiris vor. Von denen hatten die Menschen im alten Ägypten nämlich unzählige, die sie zu immer neuen zusammensetzten!

# GEO PERSPEKTIVE

Sonderhefte zu spannenden Themen



NEU

## AN EXTREMEN ORTEN

Nr. 8

148 Seiten | Format 23,3 × 30 cm

Heft/Broschüre

14,90 € [D] | 16,50 € [A] | 23,- CHF

ISBN 978-3-652-01557-8

ET 4/26



9 783652 015578



NEU

## IN DER WELT DER BLAUEN WUNDER

Nr. 7

148 Seiten | Format 23,3 × 30 cm

Heft/Broschüre

14,90 € [D] | 16,50 € [A] | 23,- CHF

ISBN 978-3-652-01556-1

ET 4/26



9 783652 015561

**PORTRAITS VON** Weltverbessernern, von Wohltätern, mutigen Aktivisten und guten Samaritern. Geschichten über den Klimawandel, neue Nationalparks, Gemeinschaft weltweit oder Hilfe für Menschen in Not. GEO PERSPEKTIVE gibt Menschen eine Bühne, die Hoffnung auf eine bessere Zukunft machen.

# ALLE LIEFERBAREN TITEL DER REIHE



**WAS IM LEBEN ZÄHLT**  
 Nr. 1  
 168 Seiten  
 10,- € [D] | 11,50 € [A] | 16,- CHF  
 ISBN 978-3-652-01026-9  
**BEREITS LIEFERBAR**



**DIE JUGEND DER WELT**  
 Nr. 2  
 168 Seiten  
 10,- € [D] | 11,50 € [A] | 16,- CHF  
 ISBN 978-3-652-01100-6  
**BEREITS LIEFERBAR**



**WELTVERBESSERER**  
 Nr. 3  
 168 Seiten  
 10,90 € [D] | 12,50 € [A] | 17,40 CHF  
 ISBN 978-3-652-01027-6  
**BEREITS LIEFERBAR**



**WEIT WEG, NAH DRAN**  
 Nr. 4  
 168 Seiten  
 12,- € [D] | 13,50 € [A] | 19,- CHF  
 ISBN 978-3-652-01092-4  
**BEREITS LIEFERBAR**



**SCHAUT AUF DIESES LAND.**  
 Nr. 5  
 168 Seiten  
 12,90 € [D] | 14,40 € [A] | 20,50 CHF  
 ISBN 978-3-652-01242-3  
**BEREITS LIEFERBAR**



# DIE WELT MIT ANDEREN AUGEN SEHEN

Jetzt bei MAIRDUMONT IM VERTRIEB

- Deutschlands Reportagemagazin Nr. 1
- Eindrucksvolle Bildstrecken
- Bereicherndes Wissen zu den Themen unserer Zeit



Innenseiten aus GEO Nr. 7 Fit im Kopf

Unsere Welt steckt voll spannender Geschichten und Geheimnisse. GEO lässt uns in diese eintauchen, nimmt uns mit auf Entdeckungsreisen, lässt uns staunen, verstehen und die Welt mit anderen Augen sehen.

# NEUE TITEL DER GRÜNEN REIHE



**SIEGESZUG DER SÄUGETIERE**  
 Nr. 2  
 146 Seiten  
 10,50 € [D] | 11,60 € [A] | 16,90 CHF  
 ISBN 978-3-652-01559-2  
 ET 4/26



**FLEISS ODER TALENT?**  
 Nr. 3  
 146 Seiten  
 10,50 € [D] | 11,60 € [A] | 16,90 CHF  
 ISBN 978-3-652-01560-8  
 ET 4/26



**DER VERBORGENE SCHATZ AMAZONIENS**  
 Nr. 4  
 146 Seiten  
 10,50 € [D] | 11,60 € [A] | 16,90 CHF  
 ISBN 978-3-652-01561-5  
 ET 4/26



**SCHLAUE GEHIRNE TICKEN ANDERS**  
 Nr. 5  
 146 Seiten  
 10,50 € [D] | 11,60 € [A] | 16,90 CHF  
 ISBN 978-3-652-01562-2  
 ET 4/26



**WIE REISEN UNS PRÄGT**  
 Nr. 6  
 146 Seiten  
 10,50 € [D] | 11,60 € [A] | 16,90 CHF  
 ISBN 978-3-652-01563-9  
 ET 4/26



**FIT IM KOPF**  
 Nr. 7  
 146 Seiten  
 10,50 € [D] | 11,60 € [A] | 16,90 CHF  
 ISBN 978-3-652-01564-6  
 ET 4/26



DER SPIEGEL

## MAGAZINE DES SPIEGEL.

Verständliche und mitreißende Texte von SPIEGEL-Autor:innen lassen Leserinnen und Leser in eine neue Welt eintauchen und informieren sie fundiert und umfassend über die Forschung und aktuelle wissenschaftliche Erkenntnisse. Anspruchsvolle Fotoproduktionen und Illustrationen sowie aufwendige Infografiken sorgen für eine zeitgemäß-klassische Magazinoptik.

# WAS DARF BLEIBEN? WAS KANN WEG?

- Beziehungen lebendig gestalten.
- Schwierige Gespräche souverän führen.
- Enttäuschungen hinter sich lassen.

Wieso läuft wieder alles schief?

**WIR SEHEN, WAS NICHT FUNKTIONIERT**, ärgern uns über Probleme und konzentrieren uns auf das, was uns fehlt. Dabei übersehen wir nicht nur das, was gut und schön ist, sondern auch, dass wir selbst entscheiden können, wie wir leben wollen. Wir können bewusst den Fokus wechseln, uns nicht mehr auf das konzentrieren, was nervt oder bedrückt, sondern auf unsere Ziele blicken und auf den Weg dorthin. Das bedeutet nicht, Probleme zu ignorieren, sondern im Gegenteil, sie anzugehen und das Leben bewusster zu führen. Wir können Dinge hinter uns lassen, lernen, den Alltag entspannter zu gestalten und Beziehungen befriedigender.



NEU

**DAS TUT MIR GUT!**  
SECHS TRAININGSPROGRAMME FÜR EIN ERFÜLLTES LEBEN

Nr. 1

224 Seiten | Format 28 × 21,2 cm

Heft/Broschüre

14,90 € [D] | 16,70 € [A] | 25,- CHF

ISBN 978-3-87763-344-1

ET 7/26



# EIN LEBEN OHNE STREIT, WÄRE DAS NICHT SCHÖN?

- Aggressionen kontrollieren
- Hass in den sozialen Medien
- Strategien gegen aufsteigende Wut



## ICH HABE RECHT!

WIE WIR LERNEN KONFLIKTE ZU LÖSEN

Nr. 14

132 Seiten | Format 28 × 21,2 cm

Heft/Broschüre

10,90 € [D] | 11,90 € [A] | 17,50 CHF

ISBN 978-3-87763-334-2

ET 7/26



9 783877 633342

**WENN WIR MIT ANDEREN MENSCHEN** zu tun haben, wird es schnell kompliziert. Zu unterschiedlich sind oft unsere Wünsche, unsere Interessen und unsere Überzeugungen. Wie also können wir Konflikte lösen, ohne dass sie uns und unsere Beziehungen nachhaltig beschädigen? Doch wie sehen gute Kompromisse aus? Was machen wir, wenn keine Einigung mehr möglich ist? Mit Worten können wir Krieg führen, und mit Worten können wir heilen, aber was machen wir, wenn Worte als Mittel der Verständigung fehlen? Eine Mediatorin und ein Friedensrichter diskutieren, was öffentliche, politische und private Auseinandersetzungen antreibt und welche Gefühle oft hinter Konflikten stehen. Und wie man aus der Abwärtsspirale herauskommt.

BLICK IN VERGANGENE  
LIEBESGESCHICHTEN UND DRAMEN

Antike Verführungstricks

DEMOKRATIE KIPPT:  
DER WEG IN DIE DIKTATUR

Demokratiekrise in Deutschland?



NEU

**DIE MACHT DER LIEBE**  
DRAMEN, LEIDENSCHAFTEN, SKANDALE - WIE EIN GEFÜHL DIE WELT VERÄNDERTE  
Nr. 36  
148 Seiten | Format 28 x 21,2 cm  
Heft/Broschüre  
10,90 € [D] | 11,90 € [A] | 17,50 CHF  
ISBN 978-3-87763-332-8  
ET 7/26



9 783877 633328



NEU

**WIE DEMOKRATIEN STERBEN**  
UND WIE MAN SIE RETTEN KANN  
Nr. 37  
148 Seiten | Format 28 x 21,2 cm  
Heft/Broschüre  
10,90 € [D] | 11,90 € [A] | 17,50 CHF  
ISBN 978-3-87763-336-6  
ET 7/26



9 783877 633366

**DAS HERZ GLÜHT** die Leidenschaft zehrt, Schmetterlinge überall. Die Liebe scheint überzeitlich, eine Macht, die Menschen immer schon zusammenbrachte und zusammenhielt. Doch seit einiger Zeit ist das vermeintlich größte Gefühl von allen in den analytischen Blick der Geschichtswissenschaften geraten. Und die Forschenden kratzen am Zuckerguss des vermeintlich zeitlosen Zaubers: Sie interessieren sich weniger für die Liebe als menschliche Ur-Emotion, sondern sehen darin vielmehr eine gesellschaftliche Konvention, die in unterschiedlichen Epochen jeweils anders definiert wurde und ihrerseits auf die Kulturen zurückwirkte.

**WÄRE DER WELTWEITE KAMPF** um die Demokratie ein Fußballspiel, müssten auf der Bank des Demokratieteam allmählich sämtliche Alarmglocken schrillen. Erstmals seit über 20 Jahren werden auf dem Planeten wieder mehr Länder autokratisch regiert als demokratisch. Es steht 88:91 für die Bösen. Der Report des renommierten Varieties of Democracy Instituts zählt weltweit nur noch 29 liberale Demokratien. Was die Sache noch schlimmer macht: Es vergeht kaum ein Tag ohne neue Horrormeldungen aus der ersten modernen Demokratie in der Geschichte. Die USA, Sehnsuchtsort der Deutschen, verkommen offenbar zum Willkürstaat.



### AUFTRAGSBEARBEITUNG UND AUSLIEFERUNG FÜR DEUTSCHLAND

MAIRDUMONT GmbH & Co. KG  
Marco-Polo-Straße 1  
D - 73760 Ostfildern (Kemnat)  
Telefon +49 (0)711 45 02-2222  
www.mairdumont.com

### VERTRETUNG IN DER SCHWEIZ

Hallwag Kümmerly+Frey AG  
Grubenstraße 109  
CH - 3322 Schönbühl  
Telefon +41 (0)31 850 31 31  
Telefax +41 (0)31 850 31 00  
eMail info@swisstravelcenter.ch

### LEITUNG GESAMTVERTRIEB UND MARKETING

Bettina Schütz  
Telefon +49 (0)711 4502-235  
eMail bettina.schuetz@mairdumont.com

### PRESSE / ÖFFENTLICHKEITSARBEIT

Natalie Pilz  
Telefon +49 (0)711 45 02-4242  
eMail n.pilz@mairdumont.com

Für Bestellungen von Rezensionsexemplaren, die unsere Partnerverlage betreffen, wenden Sie sich bitte an die jeweilige Pressestelle von BUSCHE, Columbus, DK Verlag, GEO, Hallwag Kümmerly+Frey, Jonglez Verlag, KOMPASS-Karten, BVA/Bielefelder Verlagsanstalt, freytag & berndt, Bergverlag Rother, SPIEGEL Verlag und TRESCHER VERLAG.

### KEY ACCOUNT MANAGER BUCHHANDEL

Tobias Graaf-Pauliks  
mobil +49 (0)163 63 95 022  
eMail t.pauliks@mairdumont.com

### ANTJE FAHLBUSCH

mobil +49 (0) 151 58356 892  
eMail antje.fahlbusch@mairdumont.com

### DETLEF KLUTTIG

mobil +49 (0)163 63 95 094  
eMail d.kluttig@mairdumont.com

### HEIKO LANGNER

mobil +49 (0) 163 6395 093  
eMail h.langner@mairdumont.com

### NICOLE SEIFFERT

mobil +49 (0) 1525 6740 438  
eMail n.seiffert@mairdumont.com

### CHRISTIANE STRECKER

mobil +49 (0) 163 6390 150  
eMail c.strecker@mairdumont.com

### RALPH WOITHE

mobil +49 (0)163 63 95 013  
eMail r.woithe@mairdumont.com

### KEY ACCOUNT MANAGER NEUE MÄRKTE

Thorsten Schüttler  
Telefon +49 (0)163 63 95 191  
eMail t.schuetz@mairdumont.com

### NEUE MÄRKTE NORD

Benedikt Breu  
Telefon +49 (0)163 6395 035  
eMail benedikt.breu@mairdumont.com

### NEUE MÄRKTE SÜD

Daniel May  
Telefon +49 (0)151 20 415 823  
eMail daniel.may@mairdumont.com

### NEUE MÄRKTE OST

Günter Plümecke  
Telefon +49 (0) 162 42 20 323  
eMail guenter.pluemecke@mairdumont.com

### VERKAUFSLEITUNG AUSSENDIENST BUCHHANDEL

Nicole Zobel  
mobil +49 (0) 163 63 95 271  
eMail nicole.zobel@mairdumont.com

### HEIDRUN ERNST PLZ 80-86, 90-96

mobil +49 (0)163 63 95 030  
eMail h.ernst@mairdumont.com

### KERSTIN HIRTH PLZ 32-34, 40-42, 44-52, 57-59, 99

mobil +49 (0)163 63 95 007  
eMail k.hirth@mairdumont.com

### DIETER KLEIN PLZ 35-36, 52-56, 60-69 UND LUXEMBURG

mobil +49 (0)160 944 955 52  
eMail d.klein@mairdumont.com

### VERLAGSVERTRETUNG JÖRG BALDAUF GEBIET: SACHSEN, SACHSEN-ANHALT UND THÜRINGEN

Telefon +49 (0) 37 367 773 060  
eMail info@verlagsvertretung-baldauf.de

### VERLAGSVERTRETUNG MATTHIAS SCHRÖDER GEBIET: BERLIN, BRANDENBURG UND MECKLENBURG-VORPOMMERN

Telefon +49 (0) 30 44 308 658  
eMail buchbuero-berlin@hotmail.com

### STEFANIE MERESZ PLZ 70-79, 87-89, 97

mobil +49 (0)163 63 95 031  
eMail s.meresz@mairdumont.com

### OLIVER REINHARDT PLZ 19-31, 38, 49

mobil +49 (0)163 63 95 221  
eMail o.reinhardt@mairdumont.com



**MAIRDUMONT  
GMBH & CO.KG**

Marco-Polo-Straße 1  
D – 73760 Ostfildern (Kemnat)



**FREYTAG-BERNDT UND ARTARIA KG**

Industriestraße 10  
 AT - 2120 Wolkersdorf  
 eMail sales.at@freytagberndt.com  
 www.freytagberndt.com

**CHRISTIAN SCHNEIDER**

mobil +43 (0) 660 50 13 133  
 eMail christian.schneider@freytagberndt.com

**WOLFGANG KUBIN**

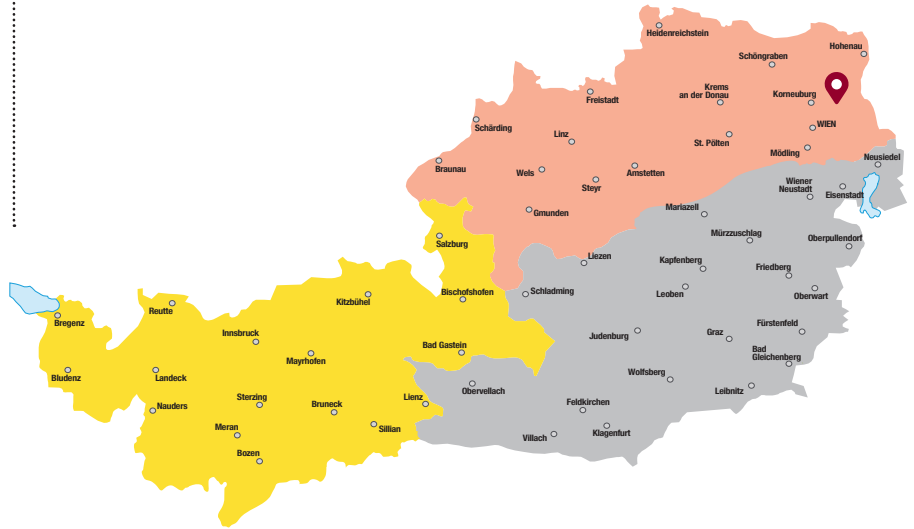
mobil +43 (0) 664 30 75 175  
 eMail wolfgang.kubin@freytagberndt.com

**STEFAN KRATOCHWILLA**

mobil +43 (0) 664 33 04 030  
 eMail stefan.kratochwilla@freytagberndt.com

**THOMAS HORVATH (THALIA)**

mobil +43(0)664 38 42 074  
 eMail t.horvath@mairdumont.com



**VERKAUFSLEITUNG SCHWEIZ**

Fritz Ruchti  
 mobil +41 (0)79 652 52 78  
 Telefax +41 (0)31 850 31 00  
 eMail f.ruchti@swisstravelcenter.ch

**ANJA HENRICI**

mobil +41(0) 79 510 41 68  
 Telefax +41 (0) 31 850 31 00  
 eMail a.henrici@swisstravelcenter.ch

**ANGELA BORRI**

mobil +41 (0) 79 773 42 38  
 Telefax +41 (0) 31 850 31 00  
 eMail a.borri@swisstravelcenter.ch

**HALLWAG KÜMMERLY+FREY AG**

Telefon +41 (0) 31 850 31 31  
 Telefax +41 (0) 31 850 31 00  
 eMail info@swisstravelcenter.ch

**HALLWAG KÜMMERLY+FREY AG**

Grubenstraße 109  
 CH - 3322 Schönbühl  
 Telefon +41 (0) 31 850 31 31  
 Telefax +41 (0) 31 850 31 00  
 eMail info@swisstravelcenter.ch

**AUSLIEFERUNG SCHWEIZ**

Buchzentrum AG  
 Industriestraße Ost 10  
 CH - 4614 Hägendorf  
 Telefon +41 (0)62 209 26 26  
 Telefax +41 (0)62 209 26 27  
 eMail kundendienst@buchzentrum.ch  
 www.buchzentrum.ch



## BILDNACHWEIS

UMSCHLAG: Cover; Adobe Stock/Valerie2000; Editorial; MAIRDUMONT.  
AKTIONEN: S.7; Lena Martin; S.11; Adobe Stock/AA+W; S.13; Adobe Stock/Reelistic; S.15; Adobe Stock/Eve Orea. REISEFÜHRER: S.18/19; Adobe Stock/oneinchpunch; S.22; Günter Whittome, Klaus Bardenhagen; S.28; Adobe Stock/lassedesignen; S.32; Adobe Stock/Gina Koch; S.33; Andreas Kasack; S.33; Muriel Brunswig; S.36; Adobe Stock/Alicia; S.37; Michel Rauch/Berlin; S.40; Adobe Stock/Andrea; S.44; Adobe Stock/laura; S.46; Adobe Stock/Alexi Tauzin; S.48; Adobe Stock/borisb17; S.50/51; Shutterstock.com/biletskiyevgeniy.com; S.62; iStock/Peter Burnett; S.64/65; iStock/aomam; S.68; Dimitri Bourriau; S.72/73; Adobe Stock/Kavalenkava; S.78; Shutterstock/Hyserb. BILDBÄNDE: S.116; Janine Breuer-Kolo. REISELITERATUR: S.135; Carla F.Fentiman; S.137; Jens Brambusch, Carl Beccard. AKTIV REISEN: S.144; Fabian Künzel; S.156; Adobe Stock/raisondtre; S.162; Benjamin Herrmann. MAGAZINE: S.196; Heritage Images/imago; S.204; GettyImages/Halfpoint Images.

## IMPRESSUM

© MAIRDUMONT GmbH & Co. KG.

Alle Rechte, Lieferbarkeit, Preisänderungen, Irrtümer und Differenzen bei der Währungsumrechnung vorbehalten.

Der angegebene Ladenpreis in Euro gilt für die Bundesrepublik Deutschland und Österreich. Von Importeuren im Ausland festgelegte Euro-Preise können abweichen. Bildnachweise, sofern nicht anders vermerkt, über das MairDumont Bildarchiv.

Gestaltung: studioeinundsiebzig, Ingolstadt

Marketing: Vanessa Bacchetto, Sonja Maimer, Bettina Schütz, Andreas Traub

Druck: in Deutschland

Redaktionsschluss: 13.03.2026



## MAIRDUMONT und Partner

MAIRDUMONT  
DUMONT Reise  
ADAC Kartografie  
BVA Bielefelder Verlagsanstalt  
Falk Verlag  
Freytag & Berndt  
Hallwag Kümmerly+Frey  
Kompass Karten  
KUNTH  
Lonely Planet  
VARTA Führer

BUSCHE  
DK Verlag  
GRUNER + JAHR  
Jonglez Verlag  
Michael Müller Verlag  
Bergverlag Rother  
SPIEGEL-Verlag  
TRESCHER VERLAG

### Vertretungen in Deutschland

MAIRDUMONT GmbH & Co.KG  
Marco-Polo-Straße 1  
D - 73760 Ostfildern (Kemnat)  
[www.mairdumont.com](http://www.mairdumont.com)

### Vertretungen in Österreich

Freytag-Berndt und Artaria KG  
Industriestraße 10  
AT - 2120 Wolkersdorf  
[www.freytagberndt.com](http://www.freytagberndt.com)

### Vertretungen in der Schweiz

Hallwag Kümmerly+Frey AG  
Grubenstraße 109  
CH - 3322 Schönbühl  
[www.swisstravelcenter.ch](http://www.swisstravelcenter.ch)

MARCO POLO

DUMONT

STEFAN LOOSE  
TRAVEL HANDBÜCHER

BAEDEKER

+ KUNTH +

lonely planet

ADAC  
Kartografie

Falk

freytag & berndt

BVA

KOMPASS

Hallwag  
Kümmerly+Frey

BUSCHE

DK

GEO

JONGLEZ  
VERLAG

Michael Müller Verlag

ROTHER  
BERGVERLAG

DER SPIEGEL

TRESCHER VERLAG

VARTA